GOBIERNO DE LA
CIUDAD DE MÉXICO

TERCER INFORME DE GOBIERNO

ANEXO ESTADÍSTICO

Agosto 2020-Julio 2021

CLAUDIA SHEINBAUM PARDO
Jefa de gobierno

GOBIERNO DE LA
CIUDAD DE MÉXICO

TERCER INFORME DE GOBIERNO

ANEXO ESTADÍSTICO

Agosto 2020-Julio 2021

CLAUDIA SHEINBAUM PARDO
Jefa de gobierno

TERCER INFORME DE GOBIERNO

ANEXO ESTADÍSTICO

Agosto 2020-Julio 2021

CLAUDIA SHEINBAUM PARDO
Jefa de gobierno

ÍNDICE

9 ASPECTOS GENERALES

215 IGUALDAD DE DERECHOS

423 CIUDAD SUSTENTABLE

557 MÁS Y MEJOR MOVILIDAD

579 CAPITAL CULTURAL DE AMÉRICA

595 CERO AGRESIÓN Y MÁS SEGURIDAD

653 INNOVACIÓN Y TRANSPARENCIA

ASPECTOS **GENERALES**

ZONA METROPOLITANA DEL VALLE DE MÉXICO

Simbología

- Zona metropolitana del valle de México
- Zona Urbana
- Límite de la Ciudad de México

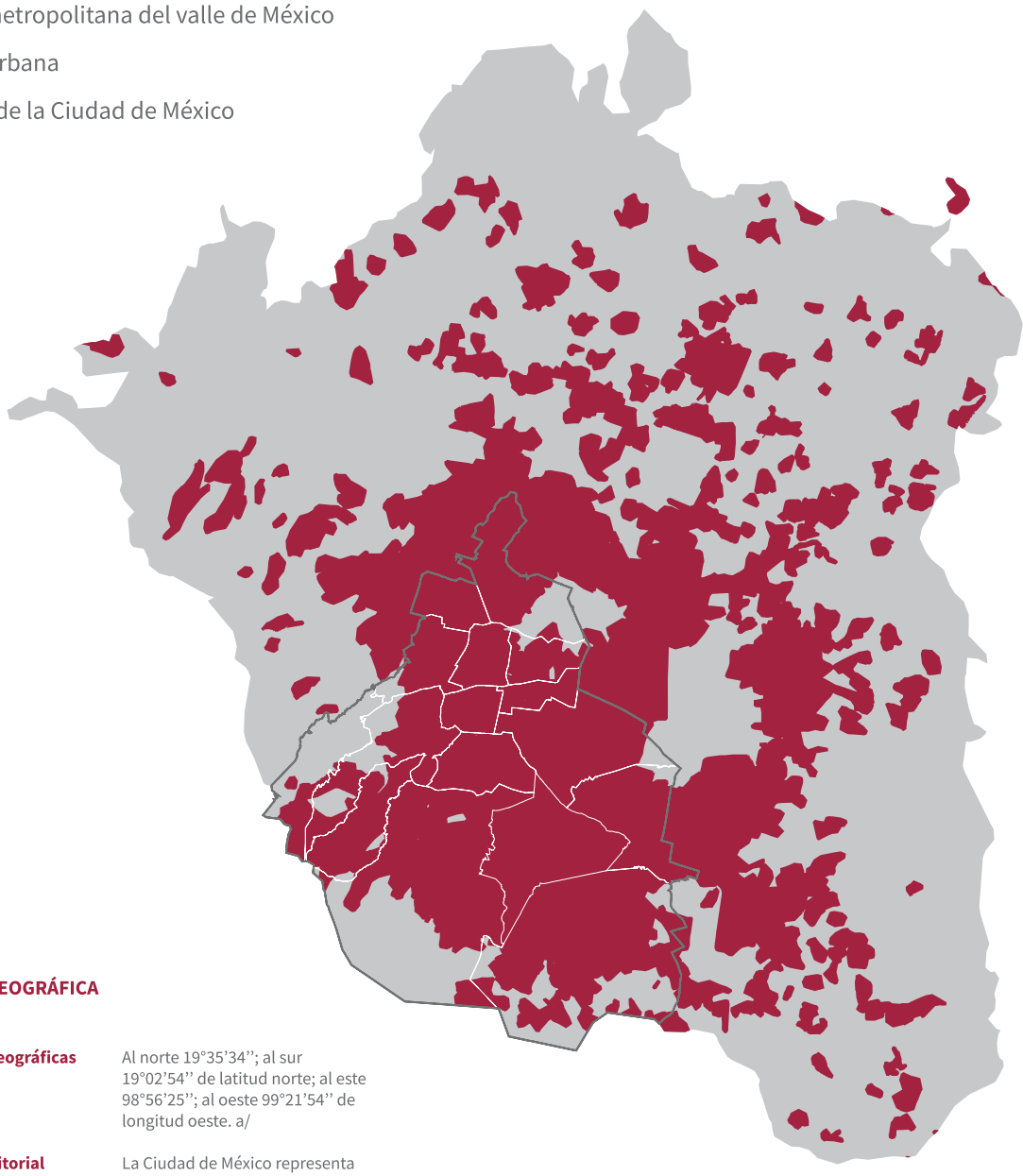

UBICACIÓN GEOGRÁFICA

Coordenadas geográficas extremas	Al norte 19°35'34''; al sur 19°02'54'' de latitud norte; al este 98°56'25''; al oeste 99°21'54'' de longitud oeste. a/
Porcentaje territorial	La Ciudad de México representa el 0.1% de la superficie del país. b/
Colindancias	La Ciudad de México colinda al norte, este y oeste con el estado de México y al sur con el estado de Morelos. a/

Fuente: INEGI. Marco Geoestadístico, diciembre 2018. INEGI. Panorama sociodemográfico de México. 2015. http://seieg.iplaneg.net/seieg/doc/Panorama_Sociodemografico_2015_1452886126.pdf (06 de mayo de 2019).

DIVISIÓN GEOESTADÍSTICA POR ALCALDÍA, COORDENADAS GEOGRÁFICAS Y ALTITUD DE LAS ALCALDÍAS

Clave	Alcaldía	Latitud norte			Longitud oeste			Altitud (msnm)
		Grados	Minutos	Segundos	Grados	Minutos	Segundos	
010	Álvaro Obregón	19	23	26	99	11	43	2 309
002	Azcapotzalco	19	29	02	99	11	03	2 244
014	Benito Juárez	19	22	19	99	09	28	2 242
003	Coyoacán	19	21	00	99	09	43	2 247
004	Cuajimalpa de Morelos	19	21	26	99	17	59	2 780
015	Cuauhtémoc	19	26	29	99	09	06	2 244
005	Gustavo A. Madero	19	28	58	99	06	48	2 230
006	Iztacalco	19	23	45	99	05	51	2 230
007	Iztapalapa	19	21	32	99	05	33	2 239
008	La Magdalena Contreras	19	18	17	99	14	29	2 521
016	Miguel Hidalgo	19	24	26	99	11	26	2 264
009	Milpa Alta	19	11	28	99	01	24	2 429
011	Tláhuac	19	16	14	99	00	17	2 250
012	Tlalpan	19	17	17	99	10	01	2 280
017	Venustiano Carranza	19	25	09	99	06	49	2 230
013	Xochimilco	19	15	48	99	06	17	2 237

Fuente: INEGI**.** Dirección General de Geografía y Medio Ambiente. Catálogo Único de Claves de Áreas Geoestadísticas Estatales, **Municipales y** Localidades. https://www.inegi.org.mx/app/ageeml/ (30 de abril de 2019).

DIVISIÓN POLÍTICO ADMINISTRATIVA DE LA CIUDAD DE MÉXICO

Simbología

Zona urbana

Red vial

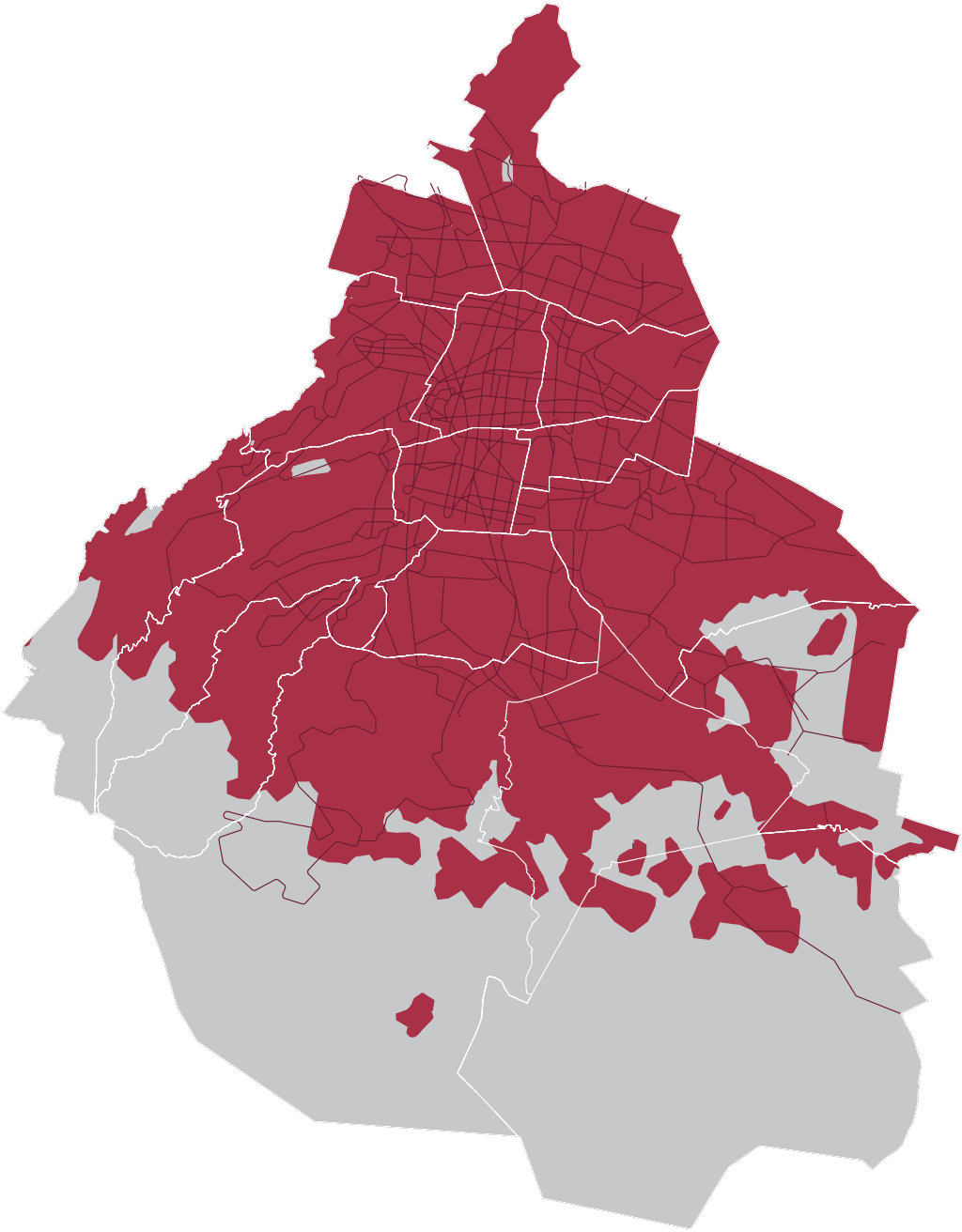

ELEVACIONES PRINCIPALES R/

Nombre	Latitud norte			Longitud oeste			Altitud (msnm)
	Grados	Minutos	Segundos	Grados	Minutos	Segundos	
Volcán Ajusco	19	12	20	99	15	24	3 930
Volcán Tláloc	19	06	32	99	01	49	3 690
Volcán Pelado	19	09	00	99	13	00	3 620
Cerro Cilcuayo	19	06	07	99	59	22	3 550
Cerro el Charco	19	17	22	99	18	00	3 530
Volcán Cuautzin	19	09	16	99	06	20	3 510
Volcán Chichinautzin	19	05	24	99	08	06	3 490
Volcán Acopiaxco	19	06	59	99	09	44	3 320
Volcán Otlayucan	19	02	54	99	03	36	3 150
Volcán Tezoyo	19	05	47	99	13	31	3 100
Cerro Ayaqueme	19	10	08	98	27	12	2 900
Volcán Guadalupe (El Borrego)	19	19	22	99	59	56	2 820
Cerro del Chiquihuite	19	31	53	99	07	48	2 730
Volcán Teuhtli	19	13	29	99	01	51	2 710
Volcán Xaltepec	19	19	00	99	01	50	2 560
Cerro de la Estrella	19	20	33	99	05	19	2 450
Cerro de Chapultepec	19	25	22	99	10	28	2 280

Fuente: Inegi. Conjunto de Datos Vectoriales de Información Topográfica. Escala 1:250 000. Serie V. Ciudad de México. INEGI**. Conjunto** de Datos Vectoriales de Información Topográfica Escala 1:50 000, serie III.

ELEVACIÓN

Elevación (msnm)

- 2200-2500
- 2600-3000
- 3100-3500
- 3600-3900

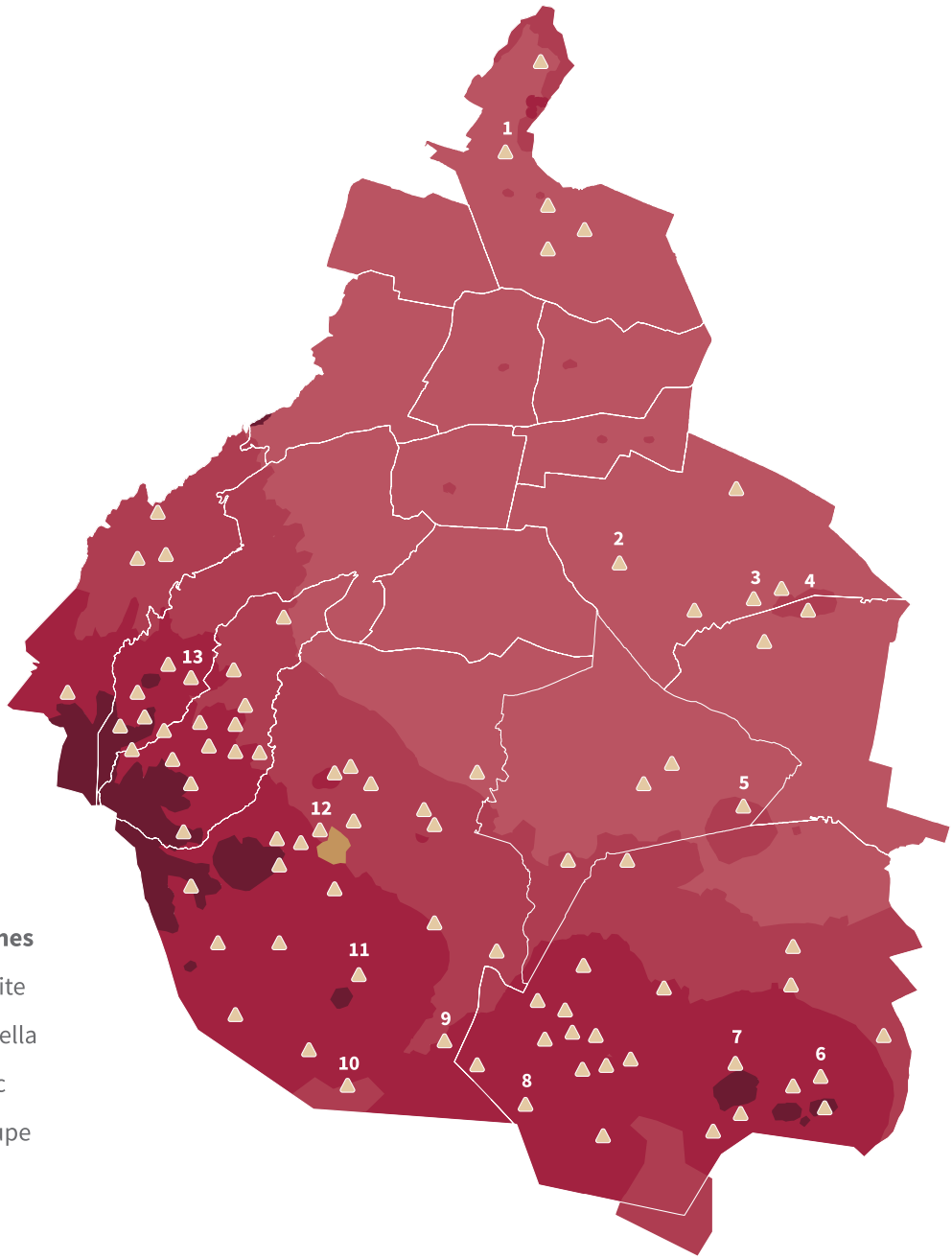

Cerros y volcanes

1 Cerro Chiquihuite
2 Cerro de la Estrella
3 Volcán Xaltepec
4 Volcán Guadalupe
5 Volcán Teuhtli
6 Volcán Tláloc
7 Cerro Cilcuayo
8 Volcán Chichinautin
9 Volcán Acopiaxco
10 Volcán Tesoyo
11 Volcán Pelado
12 Pico del Águila
13 Cerro el Charco

SUPERFICIE ESTATAL POR TIPO DE FISIOGRAFÍA (PORCENTAJE)

Provincia		Subprovincia		Total	Sistema de topoformas		Total
Clave	Nombre	Clave	Nombre		Clave	Nombre	
				100.00			100.00
X	Eje Neovolcánico	57	Lagos y Volcanes		100	Sierra	48.00
			de Anáhuac		200	Lomerío	6.42
					300	Meseta	0.55
					500	Llanura	45.03

Fuente: INEGI. Continuo Nacional del Conjunto de Datos Geográficos de la Carta Fisiográfica Escala 1:1 000 000, serie I.

SISTEMA DE TOPOFORMAS

Topoformas

- Llanura
- Meseta
- Lomerío
- Sierra
- Cuerpo de agua

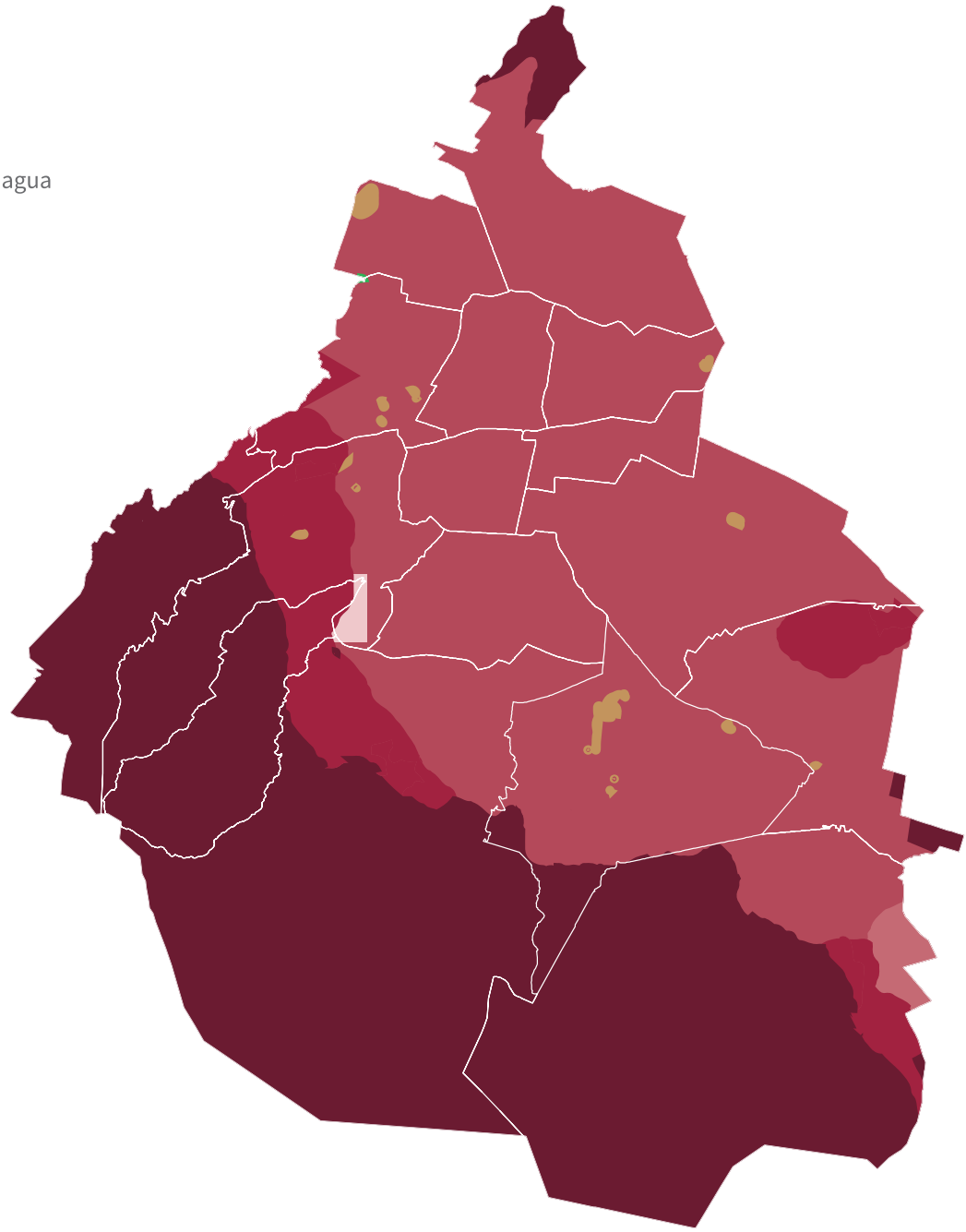

M.0.1.4

ESTACIONES METEOROLÓGICAS

Clave	Estación	Latitud norte			Longitud oeste			Altitud
		Grados	Minutos	Segundos	Grados	Minutos	Segundos	(msnm)
09-020	Desviación Alta al Pedregal	19	17	49	99	10	56	2 296
09-022	El Guarda	19	08	04	99	10	23	2 990
09-043	Col. San Juan de Aragón	19	27	55	99	04	45	2 240

Fuente: CONAGUA. Registro de Temperatura y Precipitación.

TEMPERATURA MEDIA ANUAL

(GRADOS CELSIUS)

Estación	Periodo	Temperatura promedio	Temperatura del año más frío	Temperatura del año más caluroso
Desviación Alta al Pedregal	De 1967 a 2018	15.5	12.5	17.8
El Guarda	De 1965 a 2017	9.7	8.4	16.3
Col. San Juan de Aragón	De 1954 a 2018	16.9	15.1	18.3

Fuente: CONAGUA. Registro Mensual de Temperatura Media en °C.

TEMPERATURA MEDIA MENSUAL

(GRADOS CELSIUS)

Estación	Periodo	Mes											
		E	F	M	A	M	J	J	A	S	O	N	D
Desviación Alta al Pedregal	2018	12.8	15.4	17.3	17.0	16.6	15.5	15.8	14.3	15.0	15.8	16.2	15.7
Promedio	De 1967 a 2018	13.0	14.2	15.9	17.2	17.6	17.0	16.2	16.5	16.2	15.7	14.0	12.0
Año más frío	2007	14.1	12.3	13.7	9.5	15.1	10.8	15.6	15.6	16.3	14.3	6.4	5.8
Año más caluroso	2013	15.8	16.4	16.5	17.5	17.6	19.1	19.7	18.9	18.5	18.4	17.6	17.6
El Guarda	2017	9.2	9.3	9.2	9.5	9.8	9.1	9.2	9.2	9.1	8.9	9.5	9.4
Promedio	De 1965 a 2017	8.6	8.8	10.0	10.2	10.7	10.8	10.0	10.1	10.0	9.5	9.1	9.0
Año más frío	1981	10.0	10.1	10.0	9.4	10.2	8.6	8.8	8.0	7.0	6.7	6.1	6.2
Año más caluroso	1995	14.1	14.6	16.5	18.6	19.9	18.5	17.1	17.0	16.7	14.9	14.5	13.1
Col. San Juan de Aragón	2018	13.2	17.1	19.3	19.5	20.7	20.2	19.4	18.9	19.2	18.6	16.3	14.4
Promedio	De 1954 a 2018	13.2	14.9	17.1	18.7	19.5	19.3	18.3	18.5	18.2	16.9	15.0	13.7
Año más frío	1956	9.5	13.3	15.5	17.9	17.5	16.8	17.1	17.5	16.1	14.8	13.1	11.9
Año más caluroso	2017	15.7	17.2	17.7	19.9	21.9	20.7	18.9	19.6	19.0	18.2	16.2	14.0

Fuente:CONAGUA. Registro Mensual de Temperatura Media en °C.

DISTRIBUCIÓN DE LA TEMPERATURA

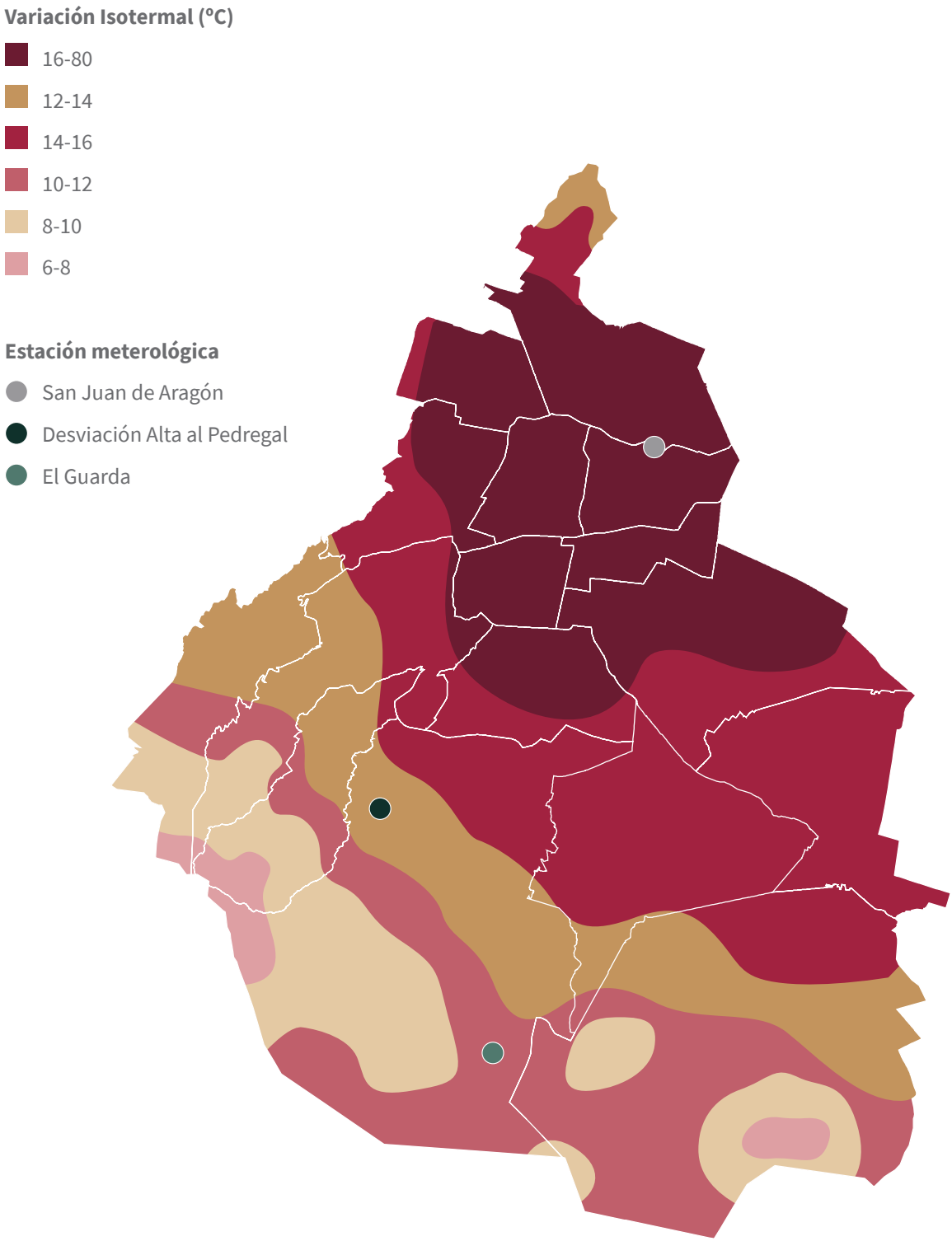

TEMPERATURA EXTREMA EN EL MES

(GRADOS CELSIUS)

Estación y año	Mes	Conceptos			
		Máxima	Día(s)	Mínima	Día(s)
Desviación Alta al Pedregal 2018	Enero	25.0	1	-1.0	14, 16
	Febrero	25.0	21	6.0	8
	Marzo	27.0	16	8.0	3, 4
	Abril	27.0	19, 27	7.0	11
	Mayo	27.0	17, 29, 30	7.0	5, 6, 9, 12, 14, 22
	Junio	27.0	5	6.0	13, 14, 28
	Julio	25.0	12, 22, 25, 26	7.0	9, 11
	Agosto	28.0	18	5.0	6
	Septiembre	24.0	28	5.0	12
	Octubre	25.0	3, 5, 8, 26, 27, 29, 30	6.0	11, 20
	Noviembre	26.0	5, 21	2.0	19
	Diciembre	25.0	5, 7, 8, 11, 12, 18,	3.0	23
El Guarda 2017	Enero	16.0	11, 20, 25, 28	2.0	8
	Febrero	16.0	6, 20	3.0	2, 5, 13, , 17, 25
	Marzo	15.0	2, 5, 8, 11, 21, 26, 31	3.0	7, 10, 16, 23, 26
	Abril	17.0	8	3.0	11, 14, 18, 30
	Mayo	18.0	21	3.0	5, 10,14, 25
	Junio	16.0	4, 10, 25	3.0	3, 7, 14, 21
	Julio	16.0	4, 14, 29, 31	3.0	1, 10, 19, 23, 28
	Agosto	16.0	16, 21, 22, 25, 28	2.0	15
	Septiembre	19.0	27	2.0	12
	Octubre	16.0	16, 24	3.0	8, 12, 15
	Noviembre	ND	ND	ND	ND
	Diciembre	ND	ND	ND	ND
Col. San Juan de Aragón 2018	Enero	26.0	21, 22, 25	-0.5	14
	Febrero	29.0	28	3.0	1
	Marzo	31.5	20	8.0	4, 9, 25, 31
	Abril	30.5	19	8.0	1
	Mayo	34.0	30, 31	10.5	28
	Junio	31.5	1	11.0	30

Julio	30.0	24	8.0	20
Agosto	26.5	1	10.0	28
Septiembre	27.0	2, 9, 10, 20, 21	11.0	12
Octubre	27.5	14	10.0	24, 25
Noviembre	28.0	8	5.0	14-17
Diciembre	27.0	2	0.5	21

Fuente: CONAGUA. Registro Mensual de Temperatura en °C.

PRECIPITACIÓN TOTAL ANUAL (MILÍMETROS)

Estación	Periodo	Precipitación promedio	Precipitación del año más seco	Precipitación del año más lluvioso
Desviación Alta al Pedregal	De 1952 a 2018	931.6	125.3	1 438.2
El Guarda	De 1965 a 2017	1 273.9	901.0	2 873.0
Col. San Juan de Aragón	De 1954 a 2018	612.9	324.4	1 143.9

Fuente: CONAGUA. *Registro Mensual de Precipitación Pluvial en mm.*

PRECIPITACIÓN TOTAL MENSUAL (MILÍMETROS)

Estación / Concepto	Periodo	Mes											
		E	F	M	A	M	J	J	A	S	O	N	D
Desviación Alta al Pedregal	2018	6.0	1.0	3.0	5.7	22.2	68.4	45.0	141.2	80.3	36.0	8.0	2.0
Promedio	De 1952 a 2018	10.3	6.2	11.6	22.5	62.1	148.2	200.1	198.3	183.5	71.8	13.0	4.0
Año más seco	2017	0.0	0.0	0.0	0.0	0.0	0.0	0.0	69.3	51.0	0.0	5.0	0.0
Año más lluvioso	1958	109.7	1.5	0.0	3.5	141.5	175.2	229.0	259.0	309.3	86.0	104.0	19.5
El Guarda	2017	0.0	0.0	31.0	28.0	132.0	209.0	240.0	311.0	299.0	155.0	18.0	9.0
Promedio	De 1965 a 2017	13.9	7.4	25.2	51.5	91.4	223.4	247.1	266.8	227.0	95.4	16.8	8.0
Año más seco	1982	0.0	23.0	6.0	37.0	144.0	189.0	243.0	133.0	78.0	45.0	3.0	0.0
Año más lluvioso	1990	0.0	13.0	83.0	192.0	177.0	389.0	577.0	517.0	475.0	450.0	0.0	0.0
Col. San Juan de Aragón	2018	8.5	0.5	18.7	31.8	39.2	149.9	105.1	178.5	125.4	107.0	45.8	3.0
Promedio	De 1954 a 2018	9.9	9.3	14.2	26.2	47.6	108.3	117.3	114.2	95.2	52.1	10.6	7.9
Año más seco	1994	8.8	0.0	0.0	13.1	7.4	99.4	53.7	87.6	43.5	10.9	0.0	0.0
Año más lluvioso	2014	0.0	1.5	25.5	89.6	53.5	330.5	140.4	172.0	109.8	177.5	7.9	35.7

Fuente: CONAGUA. *Registro Mensual de Precipitación Pluvial en mm.*

DISTRIBUCIÓN DE LA PRECIPITACIÓN

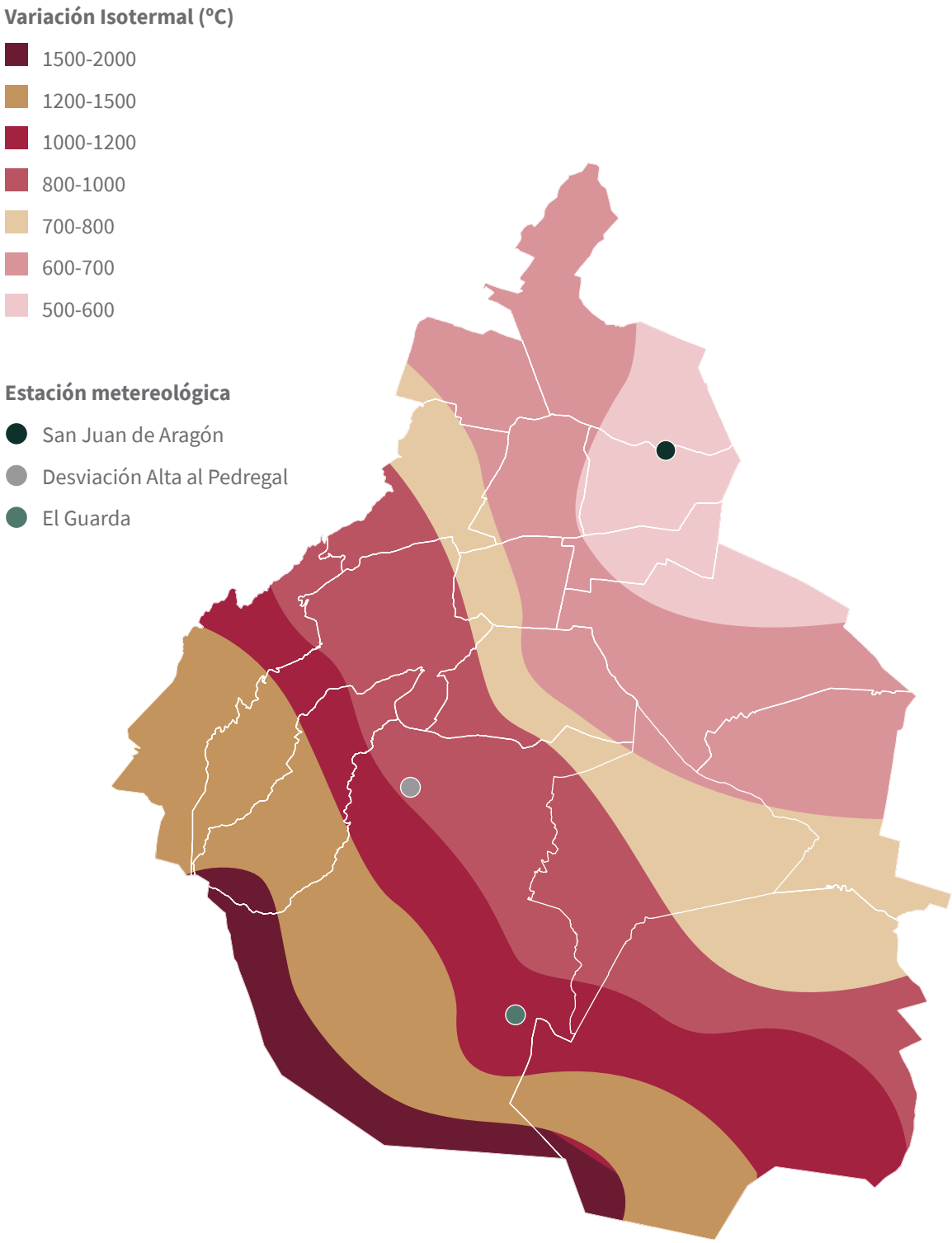

SUPERFICIE ESTATAL POR REGIÓN, CUENCA Y SUBCUENCA HIDROLÓGICA (PORCENTAJE)

Región		Cuenca		Total	Subcuenca		Total
Clave	Nombre	Clave	Nombre		Clave	Nombre	
				100.00			100.00
RH12	Lerma-Santiago	A	Lerma-Toluca	0.31	a	R. Almoloya-Otzolotepec	0.31
RH18	Balsas	F	R. Grande de Amacuzac	12.47	c	R. Yautepec	6.87
					d	R. Apatlaco	5.60
RH26	Pánuco	D	R. Moctezuma	87.22	p	L. Texcoco y Zumpango	87.22

Fuente: INEGI. *Continuo Nacional del Conjunto de Datos Geográficos de la Carta Hidrológica de Aguas Superficiales Escala 1:250 000, serie I.*

CORRIENTESY CUERPO DE AGUA

Simbología

- Zona urbana
- Cuerpo de agua

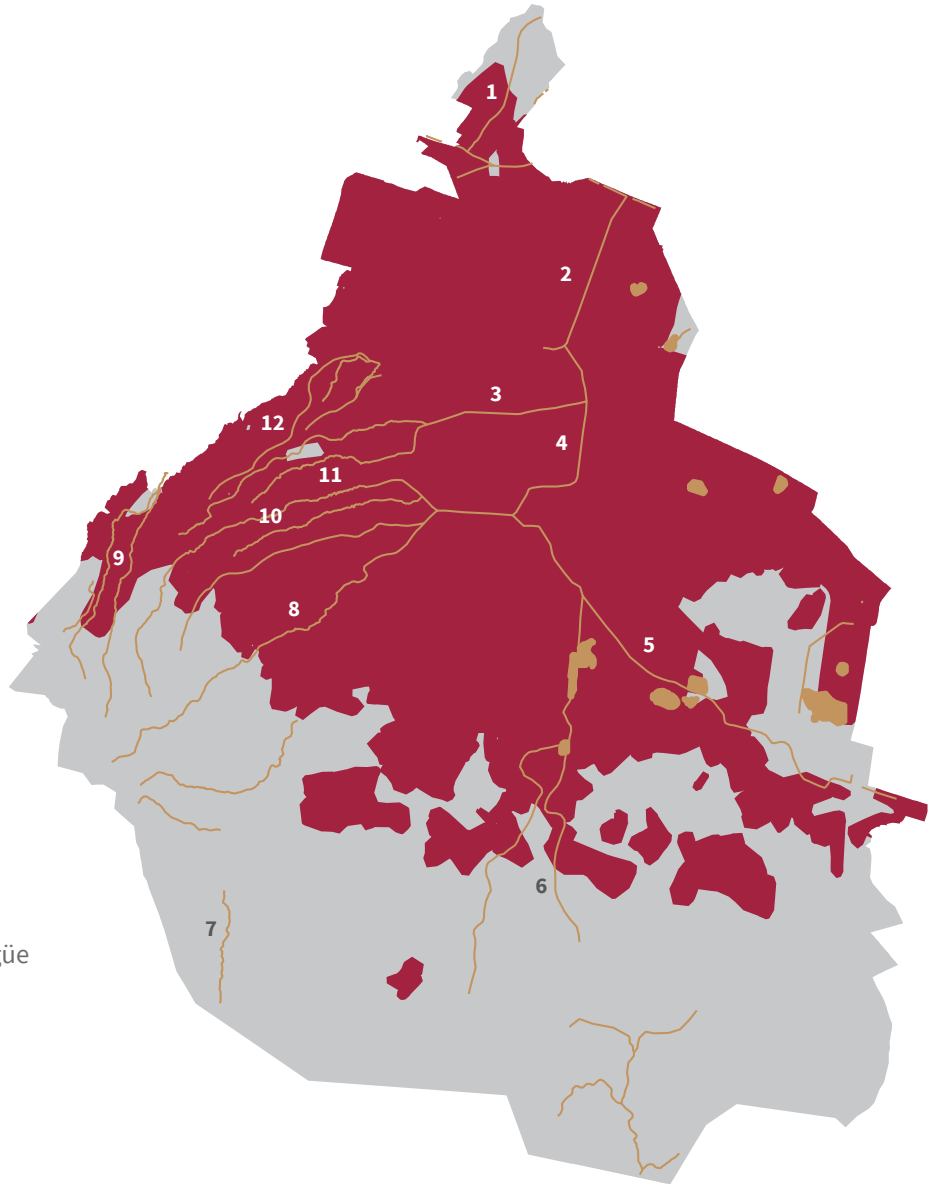

Corriente de agua

1 Xochitla
2 Gran Canal de Desagüe
3 Río de la Piedad
4 Río Churubusco
5 Canal de Chalco
6 El Cuautzin
7 El Zorrillo
8 Río La Magdalena
9 Río Santo Desierto
10 San Ángel Inn
11 Mixcoac
12 Tacubaya

M.0.7.1

PRINCIPALES CORRIENTES Y CUERPOS DE AGUA

Corrientes de agua	Cuerpos de agua
Nombre	Nombre
Xochitla	Lago de San Juan de Aragón
Río de los Remedios	Lago Mayor Alameda Oriente
Gran Canal del Desagüe	Lago de Chapultepec
Río de La Piedad	Lago Mayor de Chapultepec
Tacubaya	Presa Barrilaco
Becerra	Presa Dolores
Arroyo Borracho	Lago Menor de Chapultepec
Agua de Leonel	Presa Ruiz Cortines
Mixcoac	Presa Tacubaya
Río Churubusco	Presa Becerra C
Tarango	El Salado
Puente Grande	Laguna Mayor
Santo Desierto	Presa Mixcoac
San Ángel Inn	Presa Tarango
Canal Nacional	Presa La Mina
Río la Magdalena	Presa Anzaldo
La Marquesa	Lago Huetzalin
Canal de Chalco	Canal de Cuemanco
El Cuautzin	San Lorenzo Tezonco
Las Regaderas	Lago Tláhuac - Xico
Viborillas	El Japón
El Zorrillo	Presa San Lucas

Fuente: INEGI. *Conjunto de Datos Vectoriales de Información Topográfica. Escala 1:250 000. Serie V. Ciudad de México*.
INEGI - CONAGUA. 2007. *Mapa de la Red Hidrográfica Digital de México Escala 1:250 000*.

SUPERFICIE ESTATAL POR GRUPO DE LAS PRINCIPALES ESPECIES VEGETALES (PORCENTAJE)

Grupo	Nombre científico	Nombre local	Utilidad	Total
				100.00
Bosque	*Abies religiosa*	Oyamel	Ornamental	27.34
	Pinus spp.	Pino-Ocote	Ornamental	
	Quercus spp.	Encino	Ornamental	
	Eucalyptus spp.	Eucalipto	Ornamental	
	Fraxinus uhdei	Fresno	Ornamental	
Matorral	*Eisenhardtia polystachia*	Palo dulce	Forraje	0.56
	Acacia schaffneri	Huizache	Forraje	
	Prosopis laevigata	Mezquite	Medicinal	
	Yuca filifera	Yuca	Ornamental	
Pastizal	*Festuca sp.*	Zacate	Forraje	2.93
	Muhlenbergia spp.	Zacatón	Forraje	
	Senecio sp.	Jarilla	Forraje	
Agricultura	*Avena sativa*	Avena forrajera	Forraje	17.22
	Vicia faba	Haba	Comestible	
	Opuntia sp.	Nopal	Comestible	
	Zea mays	Maíz	Comestible	
	Spinacea oleracea	Espinaca	Comestible	
Otros rasgos				51.95

Nota: Solo se mencionan algunas especies útiles.
Fuente: INEGI. *Conjunto de Datos Vectoriales de Uso del Suelo y Vegetación Escala 1:250 000, serie VI*.

VEGETACIÓN

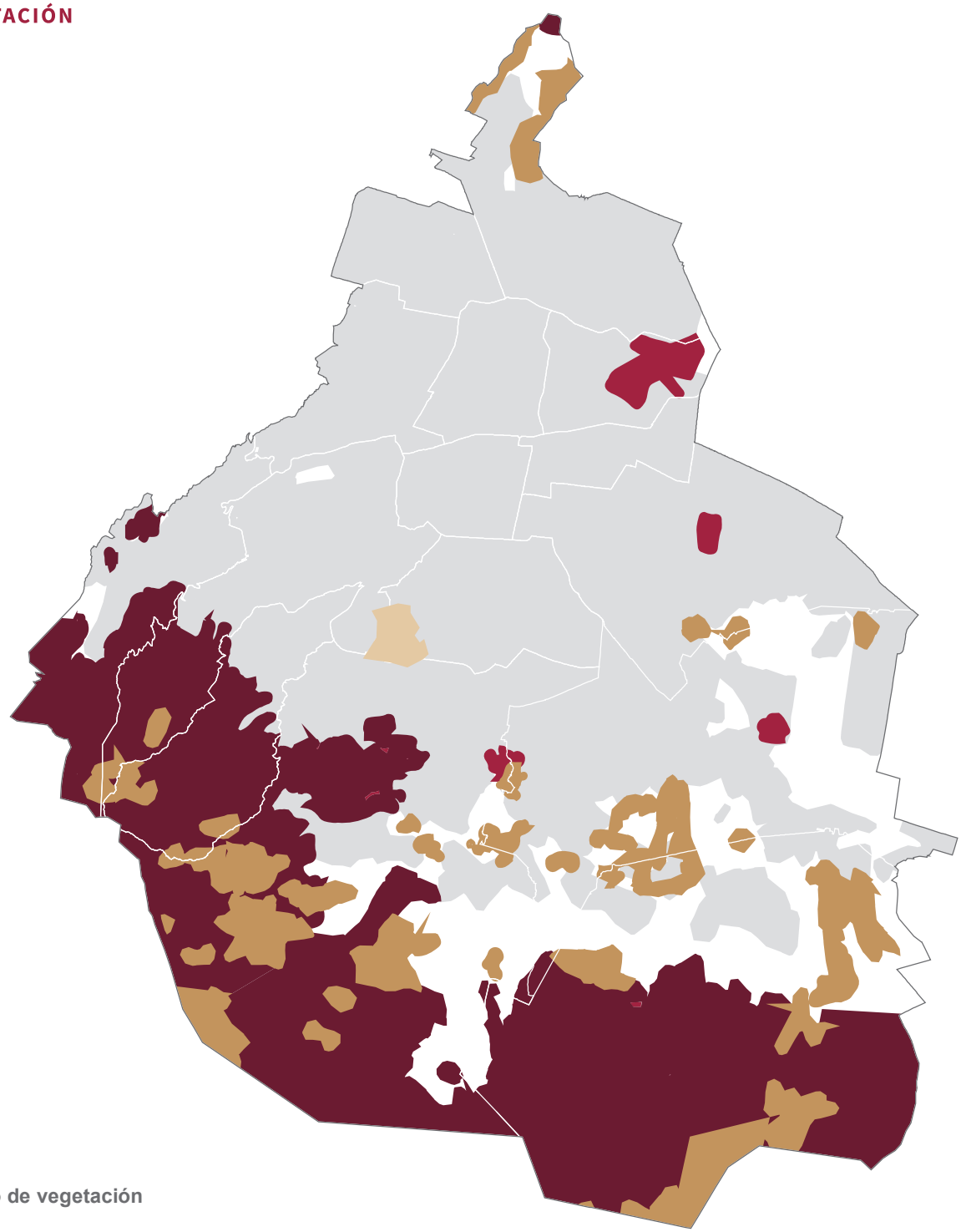

Tipo de vegetación

- Bosque
- Matorral
- Pastizal
- Vegetación inducida
- Otros tipos de vegetación

M.0.1.9

SUPERFICIE ESTATAL POR GRUPO DE SUELO DOMINANTE

(PORCENTAJE)

Suelo dominante		Características	Clave textural	Total
Clave	Nombre			
				100.00
AN	Andosol	Son suelos de origen volcánico reciente y que son muy ligeros debido al abundante alófano o complejos aluminio-humus en los primeros 30 cm. de profundidad. Tiene una consistencia grasosa o resbaladiza. Si bien los andosoles son fáciles de cultivar y tiene buenas propiedades de enraizamiento y almacenamiento de agua, cuando están situados en ladera es preferible conservarlos bajo su vegetación original. Presentan valores superiores en promedio a 3.0% de carbono orgánico y se erosionan rápidamente por deforestación y remoción de raíces. Los andosoles mexicanos son particularmente frágiles debido a que en su mayoría están situados en regiones con ambos drásticos de suelo.	1,2,3	25.57
AR	Arenosol	Son suelos con más de 85% de arena. Incluyen arenas recién depositadas en dunas o playas también arenas residuales formadas por meteorización de sedimentos o rocas ricas en cuarzo. No tienen buenas propiedades de almacenamiento de agua y nutrientes pero ofrecen facilidad de labranza y enraizamiento. Los arenosoles más susceptibles a la degradación por cambio de uso son los de clima húmedo.	1,2	0.38
GL	Gleysol	Suelos propios de humedales y que bajo condiciones naturales están afectados por agua subterránea en los primeros 50 cm de profundidad. Presentan manchas azul-verdosas o negruzcas que denotan presencia de sulfuro de hierro o metano. También presentan manchas rojas en el periodo seco cuando los agregados son expuestos al aire y el fierro es oxidado. El encalado y drenaje combinados son prácticas que aumentan la disponibilidad de nutrientes y carbono orgánico, así como disminuyen la toxicidad de aluminio en el suelo.	2,3	0.53
HS	Histosol	Suelos con capas orgánicas de espesor mayor a 10 cm. Los restos orgánicos son acumulados en cualquier condición de humedad y presentan una concentración mayor al 18% de carbono orgánico. Son Suelos de alto valor ecológico debido a sus propiedades de absorción de humedad y regulación de los cauces naturales.	2	1.24
LP	Leptosol	Anteriormente se conocían como litosoles, del griego Lithos, piedra. Actualmente representan a suelos con menos de 25 cm. de espesor o con más de 80% de su volumen ocupado por piedras o gravas. Son muy susceptibles a la erosión por las diversas actividades humanas.	2	12.73
PH	Phaeozem	Suelos de clima semiseco y subhúmedo, tipos BS1, (a)C y Aw0, de color superficial pardos a negro, fértiles en magnesio, potasio, aunque sin carbonatos en el subsuelo. El relieve donde se desarrollan estos suelos es generalmente plano o ligeramente ondulado.	1, 2	6.16
RG	Regosol	Suelos con propiedades físicas o químicas insuficientes para colocarlos en otro grupo de suelos. Son pedregosos, de color claro en general y se parecen bastante a las roca que les ha dado origen cuando no son profundos.	2	0.84

SC	Solonchak	Suelos con enriquecimiento en sales fácilmente solubles en algún momento del año, formadas en ambientes de elevada evo transpiración. Las sales son apreciables cuando el suelo esta seco y en la mayoría de las veces precipitan en la superficie formando una costra de sal. Las sales afectan la absorción de agua por las plantas y afectan el meteorismo del nitrógeno. Algunos métodos de control son el riego y el uso de yeso combinado.	2, 3	0.60
Otro a/				51.95

Nota: En la columna de clase textural, la clave 1 corresponde al nombre de gruesa, la 2 a media y la 3 a fina. Los porcentajes de suelos se calcularon con las fuentes originales sin generalizar.

a/ El concepto Otro es la sumatoria de zonas urbanas, cuerpos de agua y suelos con áreas mínimas no cartografiables.

Fuente: INEGI. *Continuo Nacional del Conjunto de Datos Vectorial Edafológico Escala 1:250 000, serie II*.

INEGI. *Guía para la Interpretación de la Cartografía Edafológica Escala 1:250 000, serie II.*

DÍAS CON HELADAS

Estación	Periodo	Mes											
Concepto		E	F	M	A	M	J	J	A	S	O	N	D
Desviación Alta al Pedregal													
Total	De 2005 a 2017	50	23	40	13	15	17	0	0	1	4	53	89
Año con menos a/	2016	0	0	0	0	0	0	0	0	0	0	0	0
Año con más	2012	ND	ND	ND	ND	ND	17	0	0	0	0	31	31
El Guarda													
Total	De 2004 a 2017	73	57	58	38	37	24	24	27	17	36	63	97
Año con menos a/	2012	0	0	0	0	0	0	0	0	0	0	0	0
Año con más	2004	31	6	5	6	6	0	0	0	0	7	9	27
Col. San Juan de Aragón													
Total	De 2004 a 2017	49	24	4	5	2	1	2	0	1	7	27	55
Año con menos a/	2015	0	0	0	0	0	0	1	0	0	0	0	0
Año con más	2010	0	3	1	0	1	0	0	0	0	0	6	22

a/ Se han registrado dos o más años que cumplen con esta característica. Solo se presentan los datos del año más reciente que corresponden a 2017 para las tres estaciones.
Fuente: *CONAGUA. Registro de Heladas*.

SITIOS RAMSAR
AL 31 DE DICIEMBRE DE 2018

Fecha de designación	Denominación	Sitios	Latitud norte			Longitud oeste		
			Grados	Minutos	Segundos	Grados	Minutos	Segundos
	Total	1						
02-II-2004	Sistema Lacustre Ejidos de Xochimilco y San Gregorio Atlapulco	1	18	16	41	99	04	41

Nota: Los sitios Ramsar se refieren a humedales de importancia internacional, considerados como ecosistemas fundamentales en la conservación y el uso sustentable de la biodiversidad, con importantes funciones (regulación de la fase continental del ciclo hidrológico, recarga de acuíferos y estabilización del clima local), valores (recursos biológicos, pesquerías y suministro de agua) y atributos (refugio de diversidad biológica, patrimonio cultural y usos tradicionales). Estos sitios se han venido determinando y registrando en México a partir del 04 de noviembre de 1986 derivado de la Convención celebrada en 1971 en la ciudad de Ramsar, Irán. Cabe señalar que estos humedales pueden o no estar incluidos dentro de las denominadas áreas naturales protegidas.

Fuente: CONANP. *Humedales de México*. http://www.conanp.gob.mx/conanp/dominios/ramsar/lsr.php (06 de mayo de 2019).

SUPERFICIE Y COORDENADAS GEOGRÁFICAS DE LAS ÁREAS NATURALES PROTEGIDAS DE COMPETENCIA FEDERAL POR DENOMINACIÓN AL 31 DE DICIEMBRE DE 2020

FECHA DE DECRETO Y NOMBRE DEL ÁREA	SUPERFICIE (HECTÁREAS)	COORDENADAS	
		LATITUD	LONGITUD
Parques nacionales			
27-XI-1917 Desierto de Los Leones a/	1 529	19.295	-99.313
18-IX-1936 Insurgente Miguel Hidalgo y Costilla	1 890	19.278	-99.348
28-IX-1936 Fuentes Brotantes de Tlalpan	129	19.286	-99.179
22-I-1937 El Tepozteco	ND	ND	ND
18-II-1937 El Tepeyac	1 500	19.499	-99.106
22-IV-1938 Lomas de Padierna	670	19.313	-99.242
24-VIII-1938 Cerro de la Estrella	1 100	19.338	-99.091
26-IX-1938 Histórico de Coyoacán	40	19.354	-99.172
19-V-1947 Cumbres del Ajusco	920	19.210	-99.259
Áreas de protección de flora y fauna			
30-XI-1988 Corredor Biológico Chichinautzin	ND	ND	ND

a/ Comprende superficie de la Ciudad de México y México, en esta última se ubican 336 ha las coordenadas corresponden a la ubicación del centroide del área natural protegida en la entidad

Fuente: Gobierno de la Ciudad de México Secretaría del Medio Ambiente; Dirección General del Sistema de Áreas Naturales y Áreas de Valor Ambiental

SUPERFICIE Y COORDENADAS GEOGRÁFICAS DE LAS ÁREAS NATURALES PROTEGIDAS DE COMPETENCIA ESTATAL POR DENOMINACIÓN AL 31 DE DICIEMBRE DE 2020

FECHA DE DECRETO Y NOMBRE DEL ÁREA	SUPERFICIE (HECTÁREAS)	COORDENADAS	
		LATITUD	LONGITUD
Áreas de protección de recursos naturales a/			
01-XII-2009 Los Encinos	25	19.301	-99.217
Parques estatales			
24-X-1997 Bosque de Tlalpan	ND	ND	ND
22-I-1937 El Tepozteco			
29-XI-2006 San Nicolás Totolapan	1 985	19.301	-99.217
26-VI-2007 San Miguel Topilejo	6 000	19.137	-99.224
21-VI-2010 San Bernabé Ocotepec	240	19.298	-99.276
16-XI-2010 San Miguel Ajusco	1 176	19.190	-99.289
Zonas sujetas a conservación ecológica			
28-VI-1989 Parque Ecológico de la Ciudad de México	728	19.259	-99.196
08-XI-1994 Bosques de las Lomas	26	19.400	-99.244
20-VIII-2002 Sierra de Guadalupe	634	19.566	-99.119
21-VIII-2003 Sierra de Santa Catarina c/	749	19.331	-98.994
09-VI-2006 La Armella d/	193	19.586	-99.124
29-XI-2006 Ecoguardas d/	133	19.273	-99.199
08-XII-2006 Ejidos de Xochimilco y San Gregorio Atlapulco	2 522	19.278	-99.078
20-IV-2010 La Loma d/	77	19.329	-99.236
Otras			
02-XI-2005 Cerro de la Estrella e/	122	19.344	-99.091
21-VI-2006 Milpa Alta	ND	ND	ND
17-VI-2011 Bosque de Tlalpan e/	253	19291	-99.199
29-IX-2013 Santiago Tepalcatlalpan	ND	0.000	ND
20-VIII-2020 Tempiluli f/	48	19.273	-99.030
Corredores Biológicos	ND	ND	ND

Nota: La información corresponde a las Áreas Naturales Protegidas agrupadas dentro de la categoría de manejo denominada Parques y Reservas Estatales, establecida en el Artículo 46, fracción IX, de la Ley General del Equilibrio Ecológico y la Protección al Ambiente, la cual otorga facultades a los estados para establecer, categorizar, administrar y manejar dichas áreas dentro de su jurisdicción territorial

a/ Para el Gobierno de la Ciudad de México está clasificada como zona de protección hidrológica y ecológica

b/ Para el Gobierno de la Ciudad de México está clasificada como reserva ecológica comunitaria

c/ La Sierra de Santa Catarina está conformada por 7485 ha, de las cuales 528 ha están clasificadas como zona sujeta a conservación ecológica, y 2205 ha como zona de conservación ecológica

d/ Para el Gobierno de la Ciudad de México está clasificada como zona de conservación ecológica

e/ Para el Gobierno de la Ciudad de México está clasificada como zona ecológica y cultural

f/ Para el Gobierno de la Ciudad de México está clasificada como zona de protección especial

Fuente: Gobierno de la Ciudad de México Secretaría del Medio Ambiente; Dirección General del Sistema de Áreas Naturales y Áreas de Valor Ambiental

PLANTAS FORESTALES PRODUCIDAS EN VIVEROS PARA EL PROGRAMA APOYOS PARA EL DESARROLLO FORESTAL SUSTENTABLE POR DEMARCACIÓN TERRITORIAL SEGÚN GRUPO DE ESPECIES 2020

DEMARCACIÓN TERRITORIAL	TOTAL	CONÍFERAS	LATIFOLIADAS	A/	PRECIOSAS	COMUNES TROPICALES
Ciudad de México	4 055 553	1 531 640	1 032 965		1 200 117	290 831
Xochimilco	4 055 553	1 531 640	1 032 965		1 200 117	290 831

Nota: El Programa Apoyos para el Desarrollo Forestal Sustentable 2020, tienen como objetivo general contribuir a que la superficie forestal, preferentemente forestal y temporalmente forestal sea protegida, conservada, restaurada e incorporada al manejo forestal sustentable, competitivo y participativo, mediante la ejecución de los componentes, conceptos y modalidades de apoyo Asimismo, las presentes Reglas de Operación tienen como objetivo específico establecer las normas y procedimientos de aplicación general que deberán observarse en la operación, asignación y ejecución de los recursos federales a cargo de la Comisión Nacional Forestal y de los componentes, modalidades y conceptos de apoyo: I Componente Manejo Forestal Comunitario y Cadenas de Valor (MFCCV), II Componente Restauración Forestal de Microcuencas y Regiones Estratégicas (RFM), Componente III Servicios Ambientales (SA) y Componente IV Protección Forestal (PF)

a/ Comprende a las familias maderables y no maderables

Fuente: Gobierno de la Ciudad de México Secretaría del Medio Ambiente; Dirección General de la Comisión de Recursos Naturales

UNIDADES VEGETALES ESTABLECIDAS EN EL TERRENO Y SUPERFICIE REFORESTADA POR EL PROGRAMA APOYOS PARA EL DESARROLLO FORESTAL SUSTENTABLE POR DEMARCACIÓN TERRITORIAL SEGÚN MODALIDAD DE REFORESTACIÓN 2020

DEMARCACIÓN TERRITORIAL	UNIDADES VEGETALES ESTABLECIDAS EN EL TERRENO					SUPERFICIE REFORESTADA (HECTÁREAS)			
	TOTAL	ÁRBOLES PLANTADOS	A/	UNIDADES VEGETALES NO MADERABLES	B/	TOTAL		CON ÁRBOLES PLANTADOS	CON UNIDADES VEGETALES NO MADERABLES
Ciudad de México	3 043 473	2 360 730		682 743		3 188		2 619	440
Álvaro Obregón	44 038	34 398		9 640		89		69	20
Cuajimalpa de Morelos	83 871	71 514		12 357		153		130	23
Gustavo A. Madero	1 346	1 146		200		2		2	NS
La Magdalena Contreras	259 002	213 606		45 396		448		368	80
Miguel Hidalgo	2 365	1 165		1 200		2		1	NS
Milpa Alta	931 272	900 538		30 734		1 449		1 391	58
Tláhuac	301 806	184 403		117 403		115	c/	ND	ND
Tlalpan	934 032	676 832		257 200		908		654	254
Xochimilco	472 070	269 449		202 621		129	d/	ND	ND

Nota: La información comprende acciones coordinadas por la Secretaría del Medio Ambiente a través de la Dirección General de la Comisión de Recursos Naturales en coordinación con núcleos agrarios y personas físicas y morales, en el suelo de conservación de la Ciudad de México La planta es extraída del Vivero de San Luis Tlaxialtemalco

a/ Se refiere a especies forestales maderables Comprende oyamel (abies religiosa), aile (alnus jorullensis), madroño (arbutus xalapensis), cedro (cupressus lusitanica), pino blanco (pinus ayacahuite), pino piñonero (pinus cembroides), pino de las alturas (pinus hartwegii), pino chino (pinus leiophylla), pino real (pinus montezumae), teocote (pinus teocote), encino (quercus rugosa)

b/ Se refiere a especies forestales no maderables para reforestación en zonas áridas y semiáridas

c/ Por la particularidad de la zona, la plantación se distribuyó en 1153 ha de polígonos compactos y 992 km en canales y perímetros agrícolas

d/ Por la particularidad de la zona, la plantación se distribuyó en 1293 ha de polígonos compactos y 2016 en canales y perímetros agrícolas

Fuente: Gobierno de la Ciudad de México Secretaría del Medio Ambiente; Dirección General de la Comisión de Recursos Naturales

INCENDIOS FORESTALES Y SUPERFICIE AFECTADA POR DEMARCACIÓN TERRITORIAL DONDE OCURRIÓ EL SINIESTRO 2020

DEMARCACIÓN TERRITORIAL	INCENDIOS FORESTALES	SUPERFICIE AFECTADA(HECTÁREAS)					
		TOTAL	HERBÁCEO	A/	ARBÓREO	B/	ARBUSTIVO
Ciudad de México	816	2 191	1 916		16		258
Álvaro Obregón	2	3	3		0		0
Cuajimalpa de Morelos	1	NS	NS		0		0
Gustavo A Madero	37	138	58		2		78
La Magdalena Contreras	23	19	19		0		0
Milpa Alta	277	945	943		1		1
Tláhuac	26	41	25		8		9
Tlalpan	383	910	809		3		98
Xochimilco	58	130	57		1		72

a/ Incluye afectación en pastizal y hojarasca
b/ Incluye afectación de reforestación, renuevo y arbolado adulto
Fuente: Gobierno de la Ciudad de México Secretaría del Medio Ambiente; Dirección General de la Comisión de Recursos Naturales

SUPERFICIE FORESTAL AFECTADA POR PLAGAS Y/O ENFERMEDADES POR AGENTECAUSAL SEGÚN TIPO DE TRATAMIENTO 2020 (HECTÁREAS)

AGENTE CAUSAL	TOTAL	QUÍMICO	A/	MECÁNICO	B/	NINGUNO	C/
Total	286	0		0		286	
Muérdago y plantas parásitas	282	0		0		282	
Otros	4	0		0		4	

a/ Se refiere al derribo, troceo y aplicación de plaguicidas
b/ Se refiere al derribo, troceo, descortezado y quema o enterrado o abandono de la corteza y a poda
c/ Se refiere a la poda de ramas afectadas por muérdago, las cuales serán picadas y esparcidas o picadas y acomodadas en curvas a nivel para proteger el suelo
Fuente: Conafor Gerencia Estatal en la Ciudad de México

DENUNCIAS AMBIENTALES POR NIVEL Y AUTORIDAD DE COMPETENCIA2020

NIVEL AUTORIDAD	PENDIENTES DEL AÑO ANTERIOR	A/	RECIBIDAS	CONCLUIDAS	EN TRÁMITE	B/
Total	213		1 091	986	318	
Federal	195		87	16	266	
No Sectorizados	195		87	16	266	
Estatal	18		1 004	970	52	
Secretaría Estatal de Medio Ambiente	18		1 004	970	52	

Nota: Se refiere a las denuncias ciudadanas por hechos, actos u omisiones que producen o pueden producir desequilibrios ecológicos o daños al ambiente o a los recursos naturales, o contravengan las disposiciones de las Leyes y demás ordenamientos que regulen materias relacionadas con la protección del ambiente y la preservación y restauración del equilibrio ecológico El trámite o conclusión de los expedientes puede incluir denuncias recibidas en años anteriores
a/ Datos referidos al 1 de enero
b/ Datos referidos al 31 de diciembre
Fuente: Inegi Datos calculados con base en la información proporcionada por las fuentes
Procuraduría Federal de Protección al Ambiente Subprocuraduría Jurídica; Dirección General de Denuncias Ambientales, Quejas y Participación Social
Gobierno de la Ciudad de México Secretaría del Medio Ambiente; Dirección General de Inspección y Vigilancia Ambiental

DENUNCIAS RECIBIDAS EN MATERIA AMBIENTAL POR NIVEL Y AUTORIDAD DE COMPETENCIA SEGÚN PRINCIPAL MATERIA REGULADA 2020

NIVEL AUTORIDAD	TOTAL	ATMÓS-FERA	AGUA	FLORA SILVESTRE	FAUNA SILVES-TRE	FORES-TAL	ORDENA-MIENTO ECOLÓGICO E IMPACTO AMBIENTAL	OTRAS
Total	1 091	142	24	2	47	157	542	177
Federal	87	3	0	2	47	9	10	16
No Sectoriza-dos	87	3	0	2	47	9	10	16
Estatal	1 004	139	24	0	0	148	532	161
Secretaría Estatal de Medio Ambiente	1 004	139	24	0	0	148	532	161

Nota: Una denuncia puede referir a más de una materia regulada a la vez, sin embargo, para evitar duplicaciones, el cuadro considera únicamente la principal por cada denuncia, conforme al criterio de la fuente
Fuente: Inegi Datos calculados con base en la información proporcionada por las fuentes
Gobierno de la Ciudad de México Secretaría del Medio Ambiente; Dirección General de Inspección y Vigilancia Ambiental
Procuraduría Federal de Protección al Ambiente Subprocuraduría Jurídica; Dirección General de Denuncias Ambientales, Quejas y Participación Social

DENUNCIAS RECIBIDAS EN MATERIA AMBIENTAL POR DEMARCACIÓN TERRITORIAL SEGÚN PRINCIPAL MATERIA REGULADA 2020

DEMARCACIÓN TERRITORIAL	TOTAL	ATMÓS-FERA	AGUA	FLORA SILVES-TRE	FAUNA SILVES-TRE	FO-RES-TAL	ORDENA-MIENTO ECOLÓGI-CO E IMPACTO AMBIEN-TAL	OTRAS
Ciudad de México	1 091	142	24	2	47	157	542	177
Álvaro Obregón	129	6	3	0	3	15	89	13
Azcapotzalco	35	18	0	0	1	11	2	3
Benito Juárez	82	12	1	0	4	13	30	22
Coyoacán	75	17	5	0	4	20	12	17
Cuajimalpa de Morelos	47	2	1	0	0	5	37	2
Cuauhtémoc	86	17	3	1	3	8	18	36
Gustavo A Madero	78	18	1	0	8	9	35	7
Iztacalco	30	5	0	0	3	4	0	18
Iztapalapa	71	21	6	0	3	10	14	17
La Magdalena Contreras	80	1	0	0	2	5	68	4
Miguel Hidalgo	65	7	1	0	6	9	31	11
Milpa Alta	19	0	0	0	1	1	15	2
Tláhuac	53	5	1	0	0	2	40	5
Tlalpan	147	6	1	0	5	25	101	9
Venustiano Carranza	27	3	0	0	3	12	5	4
Xochimilco	67	4	1	1	1	8	45	7

Nota: Una denuncia puede referir a más de una materia regulada a la vez, sin embargo, para evitar duplicaciones, el cuadro considera únicamente la principal por cada denuncia, conforme al criterio de la fuente

Fuente: Inegi Datos calculados con base en la información proporcionada por las fuentes Gobierno de la Ciudad de México Secretaría del Medio Ambiente; Dirección General de Inspección y Vigilancia Ambiental Procuraduría Federal de Protección al Ambiente Subprocuraduría Jurídica; Dirección General de Denuncias Ambientales, Quejas y Participación Social

DENUNCIAS CONCLUIDAS EN MATERIA AMBIENTAL POR MOTIVO DE LA CONCLUSIÓN SEGÚN PRINCIPAL MATERIA REGULADA

2020

MOTIVO DE LA CONCLUSIÓN	TOTAL	ATMÓSFERA	AGUA	FAUNA SIL-VES-TRE	FORESTAL	ORDENA-MIENTO ECOLÓGI-CO E IMPACTO AMBIENTAL	OTRAS
Total	986	135	22	5	146	520	158
Se dictó recomendación	73	23	0	0	5	32	13
No existen contravenciones a la normatividad	516	105	20	5	136	115	135
Falta de interés del denunciante	0	0	0	0	0	0	0
Haberse dictado acuerdo de acumulación de expedientes	0	0	0	0	0	0	0
Conciliación de las partes	0	0	0	0	0	0	0
Emisión de una resolución derivada del procedimiento de inspección	379	5	1	0	1	369	3
Desistimiento del denunciante	0	0	0	0	0	0	0
Otros	18	2	1	0	4	4	7

Nota: Una denuncia puede referir a más de una materia regulada a la vez, sin embargo, para evitar duplicaciones, el cuadro considera únicamente la principal por cada denuncia, conforme al criterio de la fuente

Fuente: Inegi Datos calculados con base en la información proporcionada por las fuentes

VISITAS DE INSPECCIÓN Y DE VERIFICACIÓN EN MATERIA AMBIENTAL DE COMPETENCIA FEDERAL A ESTABLECIMIENTOS POR SECTOR ECONÓMICO SEGÚN TIPO DE DICTAMEN 2020

SECTOR ECONÓMICO	VISITAS DE INSPECCIÓN		VISITAS DE VERIFICACIÓN	
	TOTAL	SIN SANCIÓN	TOTAL	SIN SANCIÓN
Total	31	31	3	3
Industrias manufactureras	10	10	0	0
Transportes, correos y almacenamiento	10	10	0	0
Servicios de apoyo a los negocios y manejo de residuos, y servicios de remediación	4	4	2	2
Servicios de salud y de asistencia social	3	3	0	0
Otros servicios excepto actividades gubernamentales	4	4	1	1

Nota: La información de visitas de inspección se refiere a la realización de supervisiones con la finalidad de investigar la existencia o no de irregularidades que puedan afectar al medio ambiente las visitas de verificación se realizan con la finalidad de revisar la aplicación de las correcciones recomendadas contra irregularidades previamente detectadas
La sectorización de actividad preponderante fue establecida con base en el *Sistema de Clasificación Industrial de América del Norte, México* SCIAN *2018*
Fuente: Procuraduría Federal de Protección al Ambiente Subprocuraduría Jurídica; Dirección General de Denuncias Ambientales, Quejas y Participación Social

INCENDIOS REGISTRADOS, MUERTOS, HERIDOS Y VALOR DE LOS DAÑOS MATERIALES POR PRINCIPALES CAUSAS DEL INCENDIO 2020

CAUSA	INCENDIOS	MUERTOS	HERIDOS	VALOR DE LOS DAÑOS MATERIALES (MILES DE PESOS)
Total	4 600	11	172	ND
Corto circuito	ND	ND	ND	ND
Descargas electromagnéticas	ND	ND	ND	ND
Fuentes ígneas y cigarrillos	ND	ND	ND	ND
Fugas de gas inflamable	ND	ND	ND	ND
Imprudencial	ND	ND	ND	ND
Intencional	ND	ND	ND	ND
Reacción de sustancias químicas	ND	ND	ND	ND
Sobrecalentamiento de materiales	ND	ND	ND	ND
Otras causas	ND	ND	ND	ND
No especificado	4 600	11	172	ND

Fuente: Gobierno de la Ciudad de México Dirección General del Heroico Cuerpo de Bomberos

INCENDIOS REGISTRADOS, MUERTOS, HERIDOS Y VALOR DE LOS DAÑOS MATERIALES POR PRINCIPALES LUGARES DONDE OCURRIÓ EL INCENDIO 2020

LUGAR	INCENDIOS	MUERTOS	HERIDOS	VALOR DE LOS DAÑOS MATERIALES (MILES DE PESOS)
Total	4 600	11	172	ND
Áreas forestales	0	0	0	ND
Casas habitación	1 143	2	126	ND
Establecimientos comerciales	266	0	10	ND
Establecimientos de servicios	28	1	5	ND
Establecimientos industriales	7	0	0	ND
Pastos	1 063	0	8	ND
Predios baldíos	349	0	1	ND
Vehículos	484	5	11	ND
Vía pública	1 125	1	7	ND
Otros lugares	135	2	4	ND
No especificado	0	0	0	ND

Fuente: Gobierno de la Ciudad de México Dirección General del Heroico Cuerpo de Bomberos

ÍNDICE DE MARGINACIÓN EN LA CIUDAD DE MÉXICO Y DEMARCACIONES TERRITORIALES AL 15 DE MARZO DE 2020 1/2

CIUDAD DE MÉXICO Y DEMARCACIONES TERRITORIALES	POBLACIÓN TOTAL	A/	POBLACIÓN ANALFABETA DE 15 AÑOS O MÁS (PORCENTAJE)	POBLACIÓN DE 15 AÑOS O MAS SIN EDUCACIÓN BÁSICA (PORCENTAJE)	OCUPANTES EN VIVIENDAS SIN DRENAJE NI EXCUSADO (PORCENTAJE)	OCUPANTES EN VIVIENDAS SIN ENERGÍA ELÉCTRICA (PORCENTAJE)
Ciudad de México	9 209 944		1.430	1.7642	.0052	.0052
Álvaro Obregón	759 137		1.574	1.8953	.0042	.0027
Azcapotzalco	432 205		1.018	1.5143	.0024	.0013
Benito Juárez	434 153		0.353	.5535	.0007	0010
Coyoacán	614 447		1.105	1.2986	.0046	.0017
Cuajimalpa de Morelos	217 686		1.502	1.8563	.0051	.0039
Cuauhtémoc	545 884		0.953	1.3529	.0054	.0029
Gustavo A Madero	1 173 351		1.531	1.9025	.0047	.0029
Iztacalco	404 695		1.160	1.6596	.0015	.0023
Iztapalapa	1 835 486		1.839	2.2340	.0023	.0040

Nota: En 1993 se publicó el documento Indicadores socioeconómicos e índice de marginación municipal 1990, que representó el primer ejercicio de evaluación de las condiciones marginación de la población en México, estableciéndose como una herramienta fundamental para la planeación y definición de políticas públicas orientadas al mejoramiento de las condiciones socioeconómicas de la población.
A casi 30 años de este primer ejercicio, la Secretaría General del Consejo Nacional de Población ( ) pone a disposición de la población mexicana un nuevo trabajo. Este ejercicio se elaboró con los datos censales más recientes, usando las mismas bases conceptuales sobre marginación y empleando una nueva técnica estadística para su estimación. Los nuevos resultados ahora pueden compararse en el tiempo y entre unidades geográficas directamente a través del índice, o bien, por los tradicionales grados de marginación.

La Magdalena Contreras	247 622	1.872	21493	.0049	.0056
Miguel Hidalgo	414 470	0.753	1.1037	.0055	.0018
Milpa Alta	152 685	2.770	2.3306	.0455	.0289
Tláhuac	392 313	1.673	2.0260	.0055	.0185
Tlalpan	699 928	1.606	1.8194	.0089	.0110
Venustiano Carranza	443 704	1.085	1.6890	.0022	.0028
Xochimilco	442 178	1.956	2.0552	.0139	.0152

a/ Incluye una estimación de 521 038 personas que corresponden a 151 971 viviendas sin información de ocupantes y menores omitidos.

Fuente: Inegi. *Censo de Población y Vivienda 2020.* www.inegi.org.mx (11 de junio de 2021).
Conapo. Índice de marginación por entidad federativa y municipio 2020. www.gob.mx/conapo (9 de junio de 2021).

ÍNDICE DE MARGINACIÓN EN LA CIUDAD DE MÉXICO Y DEMARCACIONES TERRITORIALES AL 15 DE MARZO DE 2020

2/2

CIUDAD DE MÉXICO Y DEMARCACIONES TERRITORIALES	OCUPANTES EN VIVIENDAS SIN AGUA ENTUBADA EN EL ÁMBITO DE LA VIVIENDA (PORCENTAJE)	VIVIENDAS CON HACINAMIENTO (PORCENTAJE)	OCUPANTES EN VIVIENDAS CON PISO DE TIERRA (PORCENTAJE)	POBLACIÓN QUE VIVE EN LOCALIDADES MENORES A 5 000 HABITANTES (PORCENTAJE)	POBLACIÓN OCUPADA CON INGRESOS DE HASTA 2 SALARIOS MÍNIMOS (PORCENTAJE)	ÍNDICE DE MARGINACIÓN 2020	GRADO DE MARGINACIÓN 2020
Ciudad de México	1.241	1.4398	0.634	1.008	5.6132	2.2617	1
Álvaro Obregón	0.205	1.5249	0.537	0.018	4.9337	6.0446	1
Azcapotzalco	0.212	1.2105	0.268	0.000	5.4685	6.0597	1
Benito Juárez	0.020	3.950	0.068	0.000	2.8453	6.2356	1
Coyoacán	0.074	9.761	0.249	0.000	5.2846	6.0836	1
Cuajimalpa de Morelos	0.580	1.5478	1.048	2.274	4.7952	6.0401	1
Cuauhtémoc	0.109	9.417	0.122	0.000	4.1395	6.1288	1
Gustavo A Madero	0.240	1.6406	0.433	0.000	5.8569	6.0051	1
Iztacalco	0.078	1.3588	0.242	0.000	5.6762	6.0401	1

Nota: En 1993 se publicó el documento Indicadores socioeconómicos e índice de marginación municipal 1990, que representó el primer ejercicio de evaluación de las condiciones marginación de la población en México, estableciéndose como una herramienta fundamental para la planeación y definición de políticas públicas orientadas al mejoramiento de las condiciones socioeconómicas de la población.

A casi 30 años de este primer ejercicio, la Secretaría General del Consejo Nacional de Población (SGCONAPO) pone a disposición de la población mexicana un nuevo trabajo. Este ejercicio se elaboró con los datos censales más recientes, usando las mismas bases conceptuales sobre marginación y empleando una nueva técnica estadística para su estimación. Los nuevos resultados ahora pueden compararse en el tiempo y entre unidades geográficas directamente a través del índice, o bien, por los tradicionales grados de marginación.

Iztapalapa	0.267	1.8546	0.571	0.000	6.6611	5.9504	1
La Magdalena Contreras	1.294	1.7849	0.867	0.482	6.1043	5.9642	1
Miguel Hidalgo	0.077	8.839	0.185	0.000	4.7574	6.1180	1
Milpa Alta	1.0589	2.5895	2.577	2.4412	7.2965	5.7240	1
Tláhuac	2.293	1.8296	1.794	3.814	6.5386	5.9284	1
Tlalpan	4.761	1.5187	0.944	3.089	6.1191	5.9527	1
Venustiano Carranza	0.053	1.4430	0.258	0.000	5.7246	6.0344	1
Xochimilco	8.847	1.9686	2.288	2.871	6.7442	5.8516	1

a/ Incluye una estimación de 521 038 personas que corresponden a 151 971 viviendas sin información de ocupantes y menores omitidos.

Fuente: INEGI. *Censo de Población y Vivienda 2020*. www.inegi.org.mx (11 de junio de 2021).

Conapo. Índice de marginación por entidad federativa y municipio 2020. www.gob.mx/conapo (9 de junio de 2021).

POBLACIÓN TOTAL POR GRUPO QUINQUENAL DE EDAD SEGÚN SEXO AL 15 DE MARZO DE 2020

GRUPO QUINQUENAL DE EDAD	TOTAL	HOMBRES	MUJERES
Total	9 209 944	4 404 927	4 805 017
0 a 4 años	479 904	242 877	237 027
5 a 9 años	563 907	286 280	277 627
10 a 14 años	608 962	309 140	299 822
15 a 19 años	650 389	331 109	319 280
20 a 24 años	714 605	359 049	355 556
25 a 29 años	752 289	372 081	380 208
30 a 34 años	743 611	363 448	380 163
35 a 39 años	705 850	340 545	365 305
40 a 44 años	670 307	317 312	352 995
45 a 49 años	668 945	313 846	355 099
50 a 54 años	623 483	286 394	337 089
55 a 59 años	526 447	239 651	286 796
60 a 64 años	469 514	209 065	260 449

Nota: El Censo fue un levantamiento de derecho o jure, lo que significa censar a la población en su lugar de residencia habitual.
El periodo de levantamiento del Censo fue del 2 al 27 de marzo de 2020, en el cual, para efectos estadísticos, la información está referida a las cero horas del 15 de marzo del mismo año Incluye una estimación de 521 038 personas que corresponden a 151 971 viviendas sin información de ocupantes y menores omitidos
Fuente: Inegi *Censo de Población y Vivienda 2020* www.inegi.org.mx (11 de junio de 2021)

POBLACIÓN TOTAL, EDAD MEDIANA Y RELACIÓN HOMBRES-MUJERES POR DEMARCACIÓN TERRITORIAL AL 15 DE MARZO DE 2020

DEMARCACIÓN TERRITORIAL	POBLACIÓN TOTAL A/			EDAD MEDIANA B/			RELACIÓN HOMBRES-MUJERES C/
	TOTAL	HOMBRES	MUJERES	TOTAL	HOMBRES	MUJERES	
Ciudad de México	9 209 944	4 404 927	4 805 017	35	34	36	91.7
Álvaro Obregón	759 137	361 007	398 130	35	34	36	90.7
Azcapotzalco	432 205	204 950	227 255	37	35	39	90.2
Benito Juárez	434 153	202 121	232 032	39	38	40	87.1
Coyoacán	614 447	289 110	325 337	38	36	40	88.9
Cuajimalpa de Morelos	217 686	104 149	113 537	32	31	33	91.7
Cuauhtémoc	545 884	260 951	284 933	36	35	37	91.6
Gustavo A Madero	1 173 351	563 874	609 477	36	34	37	92.5
Iztacalco	404 695	192 352	212 343	36	35	38	90.6
Iztapalapa	1 835 486	887 651	947 835	33	32	34	93.7
La Magdalena Contreras	247 622	118 287	129 335	34	33	36	91.5
Miguel Hidalgo	414 470	195 467	219 003	37	36	38	89.3
Milpa Alta	152 685	74 371	78 314	30	29	30	95.0
Tláhuac	392 313	190 190	202 123	31	30	33	94.1
Tlalpan	699 928	334 877	365 051	34	33	36	91.7
Venustiano Carranza	443 704	210 118	233 586	36	34	38	90.0
Xochimilco	442 178	215 452	226 726	33	32	34	95.0

a/ Incluye una estimación de 521 038 personas que corresponden a 151 971 viviendas sin información de ocupantes y menores omitidos

b/ Edad que divide a la población en dos partes numéricamente iguales, esto es, la edad hasta la cual se acumula el 50% de la población total Excluye a la población de edad no especificada

c/ Expresa el número de varones por cada 100 mujeres

Fuente: Inegi *Censo de Población y Vivienda 2020* www.inegi.org.mx (11 de junio de 2021)

POBLACIÓN DE 12 Y MÁS AÑOS POR SEXO Y GRUPOS DE EDAD SEGÚN SITUACIÓN CONYUGAL AL 15 DE MARZO DE 2020

SEXO GRUPOS DE EDAD	TOTAL	SOLTERA	CASADA	A/	EN UNIÓN LIBRE	SEPARADA	DIVORCIADA	VIUDA	NO ESPECIFICADO
Total	7 915 499	3 017 529	2 367 204		1 363 892	484 682	245 350	430 524	6 318
12 a 14 años	367 954	366 513	290		739	84	24	13	291
15 a 19 años	650 389	618 944	1 805		26 006	3 020	74	87	453
20 a 24 años	714 605	549 055	24 350		120 471	18 573	931	584	641
25 a 29 años	752 289	414 288	87 232		208 285	36 110	4 277	1 329	768
30 a 34 años	743 611	281 402	170 769		228 026	48 714	11 329	2 615	756
35 a 39 años	705 850	188 260	232 075		203 406	56 600	20 345	4 464	700
40 a 44 años	670 307	141 132	267 444		162 877	60 406	29 970	7 889	589
45 a 49 años	668 945	117 911	302 286		137 163	60 677	37 416	12 927	565
50 a 54 años	623 483	100 008	299 364		104 414	57 906	38 732	22 602	457
55 a 59 años	526 447	75 654	269 730		70 037	46 224	33 083	31 372	347
60 a 64 años	469 514	60 713	247 455		47 471	37 794	27 784	48 044	253
65 a 69 años	356 196	40 561	187 261		27 450	25 645	18 844	56 263	172
70 a 74 años	267 744	27 706	132 902		14 824	16 412	11 669	64 099	132
75 a 79 años	175 215	16 507	78 490		7 409	8 962	6 016	57 741	90
80 a 84 años	117 480	10 243	41 927		3 483	4 662	2 995	54 117	53
85 y más años	105 470	8 632	23 824		1 831	2 893	1 861	66 378	51
Hombres	3 747 969	1 513 739	1 188 382		687 271	172 454	90 300	92 237	3 586
12 a 14 años	186 122	185 454	135		325	35	13	8	152
15 a 19 años	331 109	321 062	644		8 451	661	32	20	239
20 a 24 años	359 049	293 984	8 623		50 400	5 264	319	80	379
25 a 29 años	372 081	225 222	35 902		96 596	12 162	1 562	183	454
30 a 34 años	363 448	152 159	76 379		111 786	17 981	4 219	467	457
35 a 39 años	340 545	97 850	108 932		103 682	21 088	7 752	823	418
40 a 44 años	317 312	67 781	129 274		84 259	22 829	11 322	1 511	336

45 a 49 años	313 846	52 569	148 793	72 565	22 868	14 239	2 492	320
50 a 54 años	286 394	41 094	148 669	56 271	20 965	14 765	4 374	256
55 a 59 años	239 651	28 496	136 654	39 574	16 361	12 182	6 199	185
60 a 64 años	209 065	20 468	128 223	28 102	12 757	9 730	9 643	142
65 a 69 años	157 245	12 381	101 033	16 905	8 570	6 619	11 642	95
70 a 74 años	115 130	7 301	74 993	9 567	5 461	3 977	13 759	72
75 a 79 años	74 210	4 001	47 094	5 050	3 077	1 954	12 997	37
80 a 84 años	46 094	2 315	26 410	2 431	1 496	1 026	12 393	23
85 y más años	36 668	1 602	16 624	1 307	879	589	15 646	21
Mujeres	4 167 530	1 503 790	1 178 822	676 621	312 228	155 050	338 287	2 732
12 a 14 años	181 832	181 059	155	414	49	11	5	139
15 a 19 años	319 280	297 882	1 161	17 555	2 359		67	214
20 a 24 años	355 556	255 071	15 727	70 071	13 309	612	504	262
25 a 29 años	380 208	189 066	51 330	111 689	23 948	2 715	1 146	314
30 a 34 años	380 163	129 243	94 390	116 240	30 733	7 110	2 148	299
35 a 39 años	365 305	90 410	123 143	99 724	35 512	12 593	3 641	282
40 a 44 años	352 995	73 351	138 170	78 618	37 577	18 648	6 378	253
45 a 49 años	355 099	65 342	153 493	64 598	37 809	23 177	10 435	245
50 a 54 años	337 089	58 914	150 695	48 143	36 941	23 967	18 228	201
55 a 59 años	286 796	47 158	133 076	30 463	29 863	20 901	25 173	162
60 a 64 años	260 449	40 245	119 232	19 369	25 037	18 054	38 401	111
65 a 69 años	198 951	28 180	86 228	10 545	17 075	12 225	44 621	77
70 a 74 años	152 614	20 405	57 909	5 257	10 951	7 692	50 340	60
75 a 79 años	101 005	12 506	31 396	2 359	5 885	4 062	44 744	53
80 a 84 años	71 386	7 928	15 517	1 052	3 166	1 969	41 724	30
85 y más años	68 802	7 030	7 200	524	2 014	1 272	50 732	30

a/ Comprende civil, religiosamente; y, civil y religiosamente

Fuente Inegi *Censo de Población y Vivienda 2020* www.inegi.org.mx (11 de junio de 2021)

POBLACIÓN FEMENINA DE 12 Y MÁS AÑOS POR GRUPO QUINQUENAL DE EDAD DE LA MUJER SEGÚN NÚMERO DE HIJOS NACIDOS VIVOS AL 15 DE MARZO DE 2020

1/2

GRUPO DE EDAD	TOTAL	0 HIJOS	1 HIJO	2 HIJOS	3 HIJOS	4 HIJOS	5 HIJOS
Total	4 167 530	1 498 758	657 686	937 043	583 329	233 101	108 142
12 a 14 años	181 832	181 109	190	100	33	5	0
15 a 19 años	319 280	300 865	15 858	1 824	216	33	14
20 a 24 años	355 556	259 164	65 337	25 482	4 444	541	49
25 a 29 años	380 208	207 674	84 286	63 888	19 568	3 523	616
30 a 34 años	380 163	154 240	86 469	89 825	37 803	8 564	2 092
35 a 39 años	365 305	100 180	82 886	110 225	52 658	13 710	3 695
40 a 44 años	352 995	70 350	73 012	120 302	63 699	17 616	5 122
45 a 49 años	355 099	58 008	66 351	127 288	72 903	20 894	6 084
50 a 54 años	337 089	47 516	55 133	117 330	77 248	25 721	8 677
55 a 59 años	286 796	35 037	41 205	93 636	71 143	27 734	10 618
60 a 64 años	260 449	27 928	32 308	76 211	67 012	31 412	13 980
65 a 69 años	198 951	19 436	21 299	50 125	49 045	28 205	15 080
70 a 74 años	152 614	14 626	14 522	30 618	32 330	22 768	15 156
75 a 79 años	101 005	9 587	8 408	15 260	17 401	14 719	11 142
80 a 84 años	71 386	6 690	5 451	8 235	9 873	9 564	8 158
85 y más años	68 802	6 348	4 971	6 694	7 953	8 092	7 659

a/ Comprende a las mujeres que no especificaron si han tenido hijas e hijos nacidos vivos y a las que sí han tenido, pero no especificaron el total de ellos

Fuente: Inegi *Censo de Población y Vivienda 2020* www.inegi.org.mx (11 de junio de 2021)

POBLACIÓN FEMENINA DE 12 Y MÁS AÑOS POR GRUPO QUINQUENAL DE EDAD DE LA MUJER SEGÚN NÚMERO DE HIJOS NACIDOS VIVOS AL 15 DE MARZO DE 2020

2/2

GRUPO DE EDAD	6 HIJOS	7 HIJOS	8 HIJOS	9 HIJOS	10 HIJOS	11 HIJOS	12 HIJOS	13 Y MÁS HIJOS	NO ESPE-CIFI-CADO	A/
Total	57 186	33 195	21 904	13 053	8 536	4 594	3 553	3 372	4 078	
12 a 14 años	0	0	0	0	0	0	0	0	395	
15 a 19 años	3	4	49	0	0	0	0	0	414	
20 a 24 años	14	13	119	2	3	0	1	0	387	
25 a 29 años	120	27	78	3	0	2	1	0	422	
30 a 34 años	506	129	112	9	3	3	4	2	402	
35 a 39 años	1 024	342	125	38	15	5	2	7	393	
40 a 44 años	1 622	534	236	101	40	8	4	12	337	
45 a 49 años	1 965	722	336	126	59	30	15	11	307	
50 a 54 años	3 084	1 151	555	202	88	37	36	28	283	
55 a 59 años	4 083	1 591	781	366	189	81	62	56	214	
60 a 64 años	6 086	2 688	1 402	597	329	144	111	71	170	
65 a 69 años	7 668	3 804	2 067	1 032	541	228	155	154	112	
70 a 74 años	9 536	5 834	3 338	1 803	995	437	305	255	91	
75 a 79 años	8 464	5 916	4 153	2 597	1 535	772	550	425	76	
80 a 84 años	6 624	5 127	4 022	2 822	2 037	1 141	845	763	34	
85 y más años	6 387	5 313	4 531	3 355	2 702	1 706	1 462	1 588	41	

a/ Comprende a las mujeres que no especificaron si han tenido hijas e hijos nacidos vivos y a las que sí han tenido, pero no especificaron el total de ellos.

Fuente: Inegi. *Censo de Población y Vivienda 2020*. www.inegi.org.mx (11 de junio de 2021).

POBLACIÓN FEMENINA DE 12 Y MÁS AÑOS POR DEMARCACIÓN TERRITORIAL SEGÚN NÚMERO DE HIJOS NACIDOS VIVOS AL 15 DE MARZO DE 2020

1/2

DEMARCACIÓN TERRITORIAL	TOTAL	0 HIJOS	1 HIJO	2 HIJOS	3 HIJOS	4 HIJOS	5 HIJOS	6 HIJOS
Ciudad de México	4 167 530	1 498 758	657 686	937 043	583 329	233 101	108 142	57 186
Álvaro Obregón	345 756	122 147	53 808	79 708	49 287	18 897	8 799	4 660
Azcapotzalco	200 360	73 394	33 546	44 856	26 654	10 299	4 731	2 558
Benito Juárez	211 967	100 716	38 188	43 952	17 839	5 921	2 469	1 192
Coyoacán	290 668	109 075	46 308	67 929	38 005	14 138	6 317	3 401
Cuajimalpa de Morelos	95 927	34 998	13 789	21 202	14 309	5 445	2 437	1 268
Cuauhtémoc	252 550	104 832	43 384	51 666	29 418	11 605	5 174	2 617
Gustavo A. Madero	527 969	182 286	81 496	117 933	77 495	31 749	14 839	8 147
Iztacalco	185 694	65 856	30 363	42 011	25 353	10 111	4 794	2 630
Iztapalapa	807 550	267 752	122 881	180 300	123 383	52 898	25 492	13 627
La Magdalena Contreras	111 268	36 839	16 747	26 881	16 791	6 514	2 996	1 649
Miguel Hidalgo	191 632	81 242	31 947	40 077	21 871	8 238	3 524	1 731
Milpa Alta	64 251	19 851	9 171	14 586	10 846	4 827	2 278	1 135
Tláhuac	170 071	54 993	25 234	39 065	27 345	11 348	5 319	2 720
Tlalpan	315 844	110 556	47 993	75 083	46 157	17 730	8 041	4 150
Venustiano Carranza	203 320	71 343	34 001	46 065	28 491	11 162	5 180	2 725
Xochimilco	192 703	62 878	28 830	45 729	30 085	12 219	5 752	2 976

a/ Comprende a las mujeres que no especificaron si han tenido hijas e hijos nacidos vivos y a las que sí han tenido, pero no especificaron el total de ellos.

Fuente: Inegi. *Censo de Población y Vivienda 2020*. www.inegi.org.mx (11 de junio de 2021).

POBLACIÓN FEMENINA DE 12 Y MÁS AÑOS POR DEMARCACIÓN TERRITORIAL SEGÚN NÚMERO DE HIJOS NACIDOS VIVOS AL 15 DE MARZO DE 2020

2/2

DEMARCACIÓN TERRITORIAL	7 HIJOS	8 HIJOS	9 HIJOS	10 HIJOS	11 HIJOS	12 HIJOS	13 Y MÁS HIJOS	NO ESPECI-FICADO	A/
Ciudad de México	33 195	21 904	13 053	8 536	4 594	3 553	3 372	4 078	
Álvaro Obregón	2 734	1 858	1 178	766	445	324	320	825	
Azcapotzalco	1 553	1 034	638	410	235	177	178	97	
Benito Juárez	593	403	200	107	68	27	47	245	
Coyoacán	1 944	1 326	816	510	261	188	173	277	
Cuajimalpa de Morelos	780	502	300	191	151	83	73	399	
Cuauhtémoc	1 368	912	480	341	139	131	130	353	
Gustavo A. Madero	4 984	3 291	1 991	1 417	781	623	606	331	
Iztacalco	1 578	1 114	649	442	250	166	178	199	
Iztapalapa	8 036	5 064	3 091	1 985	1 077	877	791	296	
La Magdalena Contreras	967	638	422	260	135	125	102	202	
Miguel Hidalgo	994	685	371	246	121	104	111	370	
Milpa Alta	614	410	242	134	63	37	37	20	
Tláhuac	1 495	1 036	572	406	195	164	123	56	
Tlalpan	2 292	1 521	878	532	269	243	217	182	
Venustiano Carranza	1 575	1 097	615	402	197	163	155	149	
Xochimilco	1 688	1 013	610	387	207	121	131	77	

a/ Comprende a las mujeres que no especificaron si han tenido hijas e hijos nacidos vivos y a las que sí han tenido, pero no especificaron el total de ellos.

Fuente: Inegi. *Censo de Población y Vivienda 2020.* www.inegi.org.mx (11 de junio de 2021).

POBLACIÓN FEMENINA DE 12 Y MÁS AÑOS, E HIJOS NACIDOS VIVOS POR GRUPO QUINQUENAL DE EDAD AL 15 DE MARZO DE 2020

GRUPO DE EDAD	POBLACIÓN FEMENINA DE 12 Y MÁS AÑOS	HIJOS NACIDOS VIVOS			
		TOTAL	A/	PROMEDIO	B/
Total	4 167 530	6 849 784		1.6	
12 a 14 años	181 832	509		NS	
15 a 19 años	319 280	20 794		0.1	
20 a 24 años	355 556	133 229		0.4	
25 a 29 años	380 208	289 532		0.8	
30 a 34 años	380 163	429 306		1.1	
35 a 39 años	365 305	544 846		1.5	
40 a 44 años	352 995	617 785		1.8	
45 a 49 años	355 099	675 574		1.9	
50 a 54 años	337 089	702 756		2.1	
55 a 59 años	286 796	655 452		2.3	
60 a 64 años	260 449	660 473		2.5	
65 a 69 años	198 951	567 310		2.9	
70 a 74 años	152 614	502 634		3.3	
75 a 79 años	101 005	390 966		3.9	
80 a 84 años	71 386	317 697		4.5	
85 y más años	68 802	340 921		5.0	

a/ Excluye a las mujeres que no especificaron si han tenido hijos y a las que sí han tenido hijos pero no especificaron el total de ellos.
b/ Es la relación del total de hijas e hijos nacidos vivos de las mujeres de determinada edad, entre el total de mujeres de esa misma edad; hayan o no tenido descendencia.
Fuente: Inegi. *Censo de Población y Vivienda 2020.* www.inegi.org.mx (11 de junio de 2021).

POBLACIÓN FEMENINA DE 12 Y MÁS AÑOS, E HIJOS NACIDOS VIVOS POR DEMARCACIÓN TERRITORIAL AL 15 DE MARZO DE 2020

DEMARCACIÓN TERRITORIAL	POBLACIÓN FEMENINA DE 12 Y MÁS AÑOS	HIJOS NACIDOS VIVOS			
		TOTAL	A/	PROMEDIO	B/
Ciudad de México	4 167 530	6 849 784		1.6	
Álvaro Obregón	345 756	574 244		1.7	
Azcapotzalco	200 360	319 644		1.6	
Benito Juárez	211 967	234 762		1.1	
Coyoacán	290 668	448 955		1.5	
Cuajimalpa de Morelos	95 927	158 470		1.7	
Cuauhtémoc	252 550	352 538		1.4	
Gustavo A. Madero	527 969	917 928		1.7	
Iztacalco	185 694	308 125		1.7	
Iztapalapa	807 550	1 452 656		1.8	
La Magdalena Contreras	111 268	194 507		1.8	
Miguel Hidalgo	191 632	261 106		1.4	
Milpa Alta	64 251	121 146		1.9	
Tláhuac	170 071	307 547		1.8	
Tlalpan	315 844	523 051		1.7	
Venustiano Carranza	203 320	334 205		1.6	
Xochimilco	192 703	340 900		1.8	

a/ Excluye a las mujeres que no especificaron si han tenido hijos y a las que sí han tenido hijos pero no especificaron el total de ellos.
b/ Es la relación del total de hijas e hijos nacidos vivos de las mujeres de determinada edad, entre el total de mujeres de esa misma edad; hayan o no tenido descendencia.
Fuente: Inegi. *Censo de Población y Vivienda 2020*. www.inegi.org.mx (11 de junio de 2021).

POBLACIÓN TOTAL POR LUGAR DE NACIMIENTO SEGÚN SEXO AL 15 DE MARZO DE 2020

LUGAR DE NACIMIENTO	TOTAL	HOMBRES	MUJERES
Total	9 209 944	4 404 927	4 805 017
En la entidad	7 404 454	3 596 713	3 807 741
En otra entidad	1 679 063	744 353	934 710
Aguascalientes	7 059	3 161	3 898
Baja California	8 257	3 993	4 264
Baja California Sur	1 438	694	744
Campeche	3 432	1 667	1 765
Chiapas	37 747	17 185	20 562
Chihuahua	11 068	4 887	6 181
Coahuila de Zaragoza	10 328	4 540	5 788
Colima	3 170	1 427	1 743
Durango	8 269	3 468	4 801
Guanajuato	77 314	32 465	44 849
Guerrero	100 959	43 541	57 418
Hidalgo	116 438	49 165	67 273
Jalisco	44 653	18 694	25 959
México	387 717	176 108	211 609
Michoacán de Ocampo	120 952	49 747	71 205
Morelos	34 857	15 606	19 251
Nayarit	4 085	1 830	2 255
Nuevo León	12 335	5 709	6 626
Oaxaca	166 462	74 652	91 810
Puebla	199 115	90 201	108 914
Querétaro	24 319	10 184	14 135
Quintana Roo	3 467	1 716	1 751
San Luis Potosí	24 014	10 329	13 685
Sinaloa	13 845	5 996	7 849
Sonora	8 883	4 059	4 824
Tabasco	11 308	5 189	6 119
Tamaulipas	15 824	7 137	8 687
Tlaxcala	37 907	17 296	20 611
Veracruz de Ignacio de la Llave	161 765	73 982	87 783
Yucatán	7 289	3 430	3 859
Zacatecas	14 787	6 295	8 492
En Estados Unidos de América	18 813	9 283	9 530
En otro país	85 816	42 510	43 306
No especificado	21 798	12 068	9 730

Nota: Incluye una estimación de 521 038 personas que corresponden a 151 971 viviendas sin información de ocupantes y menores omitidos.
Fuente: Inegi. *Censo de Población y Vivienda 2020.* www.inegi.org.mx (11 de junio de 2021).

LOCALIDADES Y POBLACIÓN TOTAL POR TAMAÑO DE LA LOCALIDAD AL 15 DE MARZO DE 2020

TAMAÑO DE LA LOCALIDAD	LOCALIDADES	POBLACIÓN TOTAL A/		
		TOTAL	HOMBRES	MUJERES
Total	634	9 209 944	4 404 927	4 805 017
1 a 249 habitantes	531	30 097	15 189	14 908
250 a 499 habitantes	42	13 959	7 002	6 957
500 a 999 habitantes	21	14 353	7 127	7 226
1 000 a 2 499 habitantes	5	5 903	2 913	2 990
2 500 a 4 999 habitantes	7	28 523	13 916	14 607
5 000 a 9 999 habitantes	1	9 234	4 529	4 705
10 000 a 14 999 habitantes	4	51 188	24 967	26 221
15 000 a 29 999 habitantes	6	134 612	65 433	69 179
30 000 a 49 999 habitantes	2	78 369	38 347	40 022
50 000 a 99 999 habitantes	0	0	0	0
100 000 a 249 999 habitantes	2	433 121	206 739	226 382
250 000 a 499 999 habitantes	7	2 882 479	1 370 593	1 511 886
500 000 a 999 999 habitantes	4	2 519 269	1 196 647	1 322 622
1 000 000 y más habitantes	2	3 008 837	1 451 525	1 557 312

Nota: El Censo fue un levantamiento de derecho o jure, lo que significa censar a la población en su lugar de residencia habitual. El periodo de levantamiento del Censo fue del 2 al 27 de marzo de 2020, en el cual, para efectos estadísticos, la información está referida a las cero horas del 15 de marzo del mismo año.

a/ Incluye una estimación de 521 038 personas que corresponden a 151 971 viviendas sin información de ocupantes y menores omitidos.

Fuente: Inegi. *Censo de Población y Vivienda 2020*. www.inegi.org.mx (29 de junio de 2021)

LOCALIDADES POR DEMARCACIÓN TERRITORIAL SEGÚN TAMAÑO DE LA LOCALIDAD AL 15 DE MARZO DE 2020

1/2

DEMARCACIÓN TERRITORIAL	TOTAL	1 A 249 HABI-TANTES	250 A 499 HABI-TANTES	500 A 999 HABITAN-TES	1 000 A 2 499 HABITAN-TES	2 500 A 4 999 HABITAN-TES	5 000 A 9 999 HABITAN-TES
Ciudad de México	634	531	42	21	5	7	1
Álvaro Obregón	7	6	0	0	0	0	0
Azcapotzalco	1	0	0	0	0	0	0
Benito Juárez	1	0	0	0	0	0	0
Coyoacán	1	0	0	0	0	0	0
Cuajimalpa de Morelos	24	16	2	3	1	0	0
Cuauhtémoc	1	0	0	0	0	0	0
Gustavo A. Madero	1	0	0	0	0	0	0
Iztacalco	1	0	0	0	0	0	0
Iztapalapa	1	0	0	0	0	0	0
La Magdalena Contreras	23	20	2	0	0	0	0
Miguel Hidalgo	1	0	0	0	0	0	0
Milpa Alta	244	210	19	3	2	3	1
Tláhuac	52	38	6	1	1	2	0
Tlalpan	164	145	4	9	1	2	0
Venustiano Carranza	1	0	0	0	0	0	0
Xochimilco	111	96	9	5	0	0	0

Fuente: Inegi. *Censo de Población y Vivienda 2020.* www.inegi.org.mx (29 de junio de 2021)

LOCALIDADES POR DEMARCACIÓN TERRITORIAL SEGÚN TAMAÑO DE LA LOCALIDAD AL 15 DE MARZO DE 2020

2/2

DEMARCACIÓN TERRITORIAL	10 000 A 14 999 HABI-TANTES	15 000 A 29 999 HABI-TANTES	30 000 A 49 999 HABI-TANTES	50 000 A 99 999 HABI-TANTES	100 000 A 249 999 HABI-TANTES	250 000 A 499 999 HABI-TANTES	500 000 A 999 999 HABI-TANTES	1 000000 Y MÁS HABI-TANTES
Ciudad de México	4	6	2	0	2	7	4	2
Álvaro Obregón	0	0	0	0	0	0	1	0
Azcapotzalco	0	0	0	0	0	1	0	0
Benito Juárez	0	0	0	0	0	1	0	0
Coyoacán	0	0	0	0	0	0	1	0
Cuajimalpa de Morelos	0	1	0	0	1	0	0	0
Cuauhtémoc	0	0	0	0	0	0	1	0
Gustavo A. Madero	0	0	0	0	0	0	0	1
Iztacalco	0	0	0	0	0	1	0	0
Iztapalapa	0	0	0	0	0	0	0	1
La Magdalena Contreras	0	0	0	0	1	0	0	0
Miguel Hidalgo	0	0	0	0	0	1	0	0
Milpa Alta	2	4	0	0	0	0	0	0
Tláhuac	2	1	0	0	0	1	0	0
Tlalpan	0	0	2	0	0	0	1	0
Venustiano Carranza	0	0	0	0	0	1	0	0
Xochimilco	0	0	0	0	0	1	0	0

Fuente: Inegi. *Censo de Población y Vivienda 2020.* www.inegi.org.mx (29 de junio de 2021)

VIVIENDAS HABITADAS Y SUS OCUPANTES POR DEMARCACIÓN TERRITORIAL AL 15 DE MARZO DE 2020

DEMARCACIÓN TERRITORIAL	VIVIENDAS HABITADAS	OCUPANTES A/		
		TOTAL	HOMBRES	MUJERES
Ciudad de México	2 757 433	9 206 306	4 402 700	4 803 606
Álvaro Obregón	219 445	759 008	360 884	398 124
Azcapotzalco	134 204	432 188	204 933	227 255
Benito Juárez	176 175	434 106	202 080	232 026
Coyoacán	191 646	614 407	289 076	325 331
Cuajimalpa de Morelos	60 442	217 683	104 146	113 537
Cuauhtémoc	196 593	542 973	259 358	283 615
Gustavo A. Madero	340 301	1 173 236	563 778	609 458
Iztacalco	117 740	404 638	192 304	212 334
Iztapalapa	504 456	1 835 386	887 569	947 817
La Magdalena Contreras	68 107	247 613	118 279	129 334
Miguel Hidalgo	146 828	414 434	195 437	218 997
Milpa Alta	39 101	152 683	74 369	78 314
Tláhuac	106 964	392 309	190 187	202 122
Tlalpan	202 483	699 915	334 865	365 050
Venustiano Carranza	135 789	443 561	209 993	233 568
Xochimilco	117 159	442 166	215 442	226 724

Nota: Incluye una estimación de 521 038 personas que corresponden a 151 971 viviendas sin información de ocupantes y menores omitidos.
a/ Excluye a la población sin vivienda, así como al personal del Servicio Exterior Mexicano y a sus familiares.
Fuente: Inegi. *Censo de Población y Vivienda 202*0. www.inegi.org.mx (29 de junio de 2021).

VIVIENDAS HABITADAS Y SUS OCUPANTES POR TAMAÑO DE LA LOCALIDAD AL 15 DE MARZO DE 2020

TAMAÑO DE LA LOCALIDAD	VIVIENDAS HABITADAS	OCUPANTES	A/
Total	2 757 433	9 206 306	
1 a 249 habitantes	7 912	30 097	
250 a 499 habitantes	3 596	13 959	
500 a 999 habitantes	3 673	14 353	
1 000 a 2 499 habitantes	1 507	5 903	
2 500 a 4 999 habitantes	7 418	28 523	
5 000 a 9 999 habitantes	2 342	9 234	
10 000 a 14 999 habitantes	12 921	51 188	
15 000 a 29 999 habitantes	34 552	134 610	
30 000 a 49 999 habitantes	20 200	78 369	
50 000 a 99 999 habitantes	0	0	
100 000 a 249 999 habitantes	120 302	433 109	
250 000 a 499 999 habitantes	913 996	2 882 163	
500 000 a 999 999 habitantes	784 257	2 516 176	
1 000 000 y más habitantes	844 757	3 008 622	

Nota: Incluye una estimación de 521 038 personas que corresponden a 151 971 viviendas sin información de ocupantes y menores omitidos.
a/ Excluye a la población sin vivienda, así como al personal del Servicio Exterior Mexicano y a sus familiares.
Fuente: Inegi. *Censo de Población y Vivienda 2020*. www.inegi.org.mx (29 de junio de 2021).

VIVIENDAS HABITADAS Y SUS OCUPANTES POR TIPO DE VIVIENDA AL 15 DE MARZO DE 2020

TIPO DE VIVIENDA	VIVIENDAS HABITADAS	OCUPANTES A/		
		TOTAL	HOMBRES	MUJERES
Total	2 757 433	9 206 306	4 402 700	4 803 606
Particular	2 756 319	9 159 392	4 368 302	4 791 090
Colectiva	1 114	46 914	34 398	12 516

Nota: Incluye una estimación de 521 038 personas que corresponden a 151 971 viviendas sin información de ocupantes y menores omitidos.
a/ Excluye a la población sin vivienda, así como al personal del Servicio Exterior Mexicano y a sus familiares.
Fuente: Inegi. *Censo de Población y Vivienda 2020.* www.inegi.org.mx (29 de junio de 2021).

VIVIENDAS PARTICULARES HABITADAS POR DEMARCACIÓN TERRITORIAL SEGÚN NÚMERO DE DORMITORIOS AL 15 DE MARZO DE 2020

DEMARCACIÓN TERRITORIAL	TOTAL	1 DORMITORIO	2 DORMITORIOS	3 DORMITORIOS	4 DORMITORIOS	5 DORMITORIOS Y MÁS	NO ESPECIFICADO
Ciudad de México	2 752 169	813 453	1 146 446	578 797	153 971	56 016	3 486
Álvaro Obregón	219 076	65 965	82 977	49 098	14 807	5 897	332
Azcapotzalco	133 962	37 763	59 592	28 017	6 109	2 352	129
Benito Juárez	175 845	54 239	81 514	33 252	5 342	1 433	65
Coyoacán	191 244	46 621	72 784	54 633	12 733	4 413	60
Cuajimalpa de Morelos	60 399	17 170	21 082	14 563	5 736	1 787	61
Cuauhtémoc	195 845	57 443	111 543	22 118	3 431	1 269	41
Gustavo A. Madero	339 765	104 435	133 782	72 753	20 586	8 107	102
Iztacalco	117 544	31 878	51 270	23 995	7 010	3 294	97
Iztapalapa	503 620	153 423	205 136	103 829	29 962	11 200	70
La Magdalena Contreras	68 003	20 505	24 068	16 994	4 784	1 618	34
Miguel Hidalgo	146 555	44 992	66 426	25 376	5 606	2 121	2 034
Milpa Alta	39 035	14 070	13 166	8 581	2 526	687	5
Tláhuac	106 714	30 713	45 500	21 866	6 522	2 062	51
Tlalpan	202 100	59 505	71 975	52 452	13 680	4 291	197
Venustiano Carranza	135 450	38 688	67 155	21 179	5 754	2 524	150
Xochimilco	117 012	36 043	38 476	30 091	9 383	2 961	58

Nota: Incluye una estimación de 521 038 personas que corresponden a 151 971 viviendas sin información de ocupantes y menores omitidos; excluye 3 612 locales no construidos para habitación, 102 viviendas móviles y 436 refugios.
Fuente: Inegi. *Censo de Población y Vivienda 2020.* www.inegi.org.mx (29 de junio de 2021).

VIVIENDAS PARTICULARES HABITADAS POR DEMARCACIÓN TERRITORIAL SEGÚN NÚMERO DE OCUPANTES AL 15 DE MARZO DE 2020

DEMARCACIÓN TERRITORIAL	TOTAL	1 OCUPANTE	2 A 4 OCUPANTES	5 A 8 OCUPANTES	9 Y MÁS OCUPANTES
Ciudad de México	2 752 169	416 776	1 761 422	525 544	48 427
Álvaro Obregón	219 076	30 392	139 154	44 416	5 114
Azcapotzalco	133 962	21 010	88 017	23 024	1 911
Benito Juárez	175 845	45 268	119 076	11 087	414
Coyoacán	191 244	29 220	127 918	31 393	2 713
Cuajimalpa de Morelos	60 399	8 179	36 161	14 584	1 475
Cuauhtémoc	195 845	45 891	125 087	23 604	1 263
Gustavo A. Madero	339 765	46 897	216 091	70 921	5 856
Iztacalco	117 544	16 213	75 506	23 044	2 781
Iztapalapa	503 620	59 062	315 331	117 425	11 802
La Magdalena Contreras	68 003	8 092	42 397	15 815	1 699
Miguel Hidalgo	146 555	32 386	95 273	17 772	1 124
Milpa Alta	39 035	3 484	23 199	11 324	1 028
Tláhuac	106 714	11 459	66 770	26 173	2 312
Tlalpan	202 100	25 652	131 956	40 823	3 669
Venustiano Carranza	135 450	21 426	87 162	24 704	2 158
Xochimilco	117 012	12 145	72 324	29 435	3 108

Nota: Incluye una estimación de 521 038 personas que corresponden a 151 971 viviendas sin información de ocupantes y menores omitidos; excluye 3 612 locales no construidos para habitación, 102 viviendas móviles y 436 refugios.
Fuente: Inegi. *Censo de Población y Vivienda 2020.* www.inegi.org.mx (29 de junio de 2021).

VIVIENDAS PARTICULARES HABITADAS POR DEMARCACIÓN TERRITORIAL SEGÚN MATERIAL EN PISOS AL 15 DE MARZO DE 2020

DEMARCACIÓN TERRITORIAL	TOTAL	CEMENTO O FIRME	MADERA, MOSAICO U OTRO RECUBRIMIENTO	TIERRA	NO ESPECIFICADO
Ciudad de México	2 752 169	1 117 807	1 614 244	16 199	3 919
Álvaro Obregón	219 076	98 250	119 300	1 153	373
Azcapotzalco	133 962	40 720	92 770	334	138
Benito Juárez	175 845	17 116	158 448	129	152
Coyoacán	191 244	58 453	132 248	450	93
Cuajimalpa de Morelos	60 399	28 057	31 635	591	116
Cuauhtémoc	195 845	39 909	155 577	256	103
Gustavo A. Madero	339 765	147 322	190 853	1 466	124
Iztacalco	117 544	41 233	75 916	282	113
Iztapalapa	503 620	270 125	230 520	2 872	103
La Magdalena Contreras	68 003	37 499	29 863	618	23
Miguel Hidalgo	146 555	30 747	113 498	228	2 082
Milpa Alta	39 035	31 503	6 498	1 027	7
Tláhuac	106 714	64 849	39 917	1 908	40
Tlalpan	202 100	98 002	102 097	1 801	200
Venustiano Carranza	135 450	41 593	93 331	343	183
Xochimilco	117 012	72 429	41 773	2 741	69

Nota: Incluye una estimación de 521 038 personas que corresponden a 151 971 viviendas sin información de ocupantes y menores omitidos; excluye 3 612 locales no construidos para habitación, 102 viviendas móviles y 436 refugios.
Fuente: Inegi. *Censo de Población y Vivienda 2020.* www.inegi.org.mx (29 de junio de 2021).

VIVIENDAS PARTICULARES HABITADAS Y OCUPANTES POR DEMARCACIÓN TERRITORIAL SEGÚN DISPONIBILIDAD DE DRENAJE AL 15 DE MARZO DE 2020

DEMARCACIÓN TERRITORIAL	VIVIENDAS PARTICULARES HABITADAS				OCUPANTES			
	TOTAL	DISPONEN DE DRENAJE	NO DISPONEN DE DRENAJE	NO ESPECIFICADO	TOTAL	DISPONEN DE DRENAJE	NO DISPONEN DE DRENAJE	NO ESPECI-FICADO
Ciudad de México	2 752 169	2 744 306	4 207	3 656	9 147 377	9 123 074	13 509	10 794
Álvaro Obregón	219 076	218 480	220	376	756 256	754 428	603	1 225
Azcapotzalco	133 962	133 748	87	127	430 800	430 212	228	360
Benito Juárez	175 845	175 751	33	61	431 776	431 577	61	138
Coyoacán	191 244	190 986	182	76	611 380	610 605	556	219
Cuajimalpa de Morelos	60 399	60 144	137	118	217 480	216 571	512	397
Cuauhtémoc	195 845	195 673	131	41	539 366	538 908	361	97
Gustavo A. Madero	339 765	339 341	298	126	1 161 774	1 160 497	866	411
Iztacalco	117 544	117 387	42	115	403 282	402 956	114	212
Iztapalapa	503 620	503 213	327	80	1 818 392	1 817 111	1 019	262
La Magdalena Contreras	68 003	67 748	231	24	246 547	245 678	792	77
Miguel Hidalgo	146 555	144 398	129	2 028	412 029	405 780	346	5 903
Milpa Alta	39 035	38 425	605	5	152 479	150 358	2 102	19
Tláhuac	106 714	106 400	262	52	391 221	390 171	884	166
Tlalpan	202 100	201 251	649	200	694 680	691 998	2 117	565
Venustiano Carranza	135 450	135 217	65	168	442 182	441 492	170	520
Xochimilco	117 012	116 144	809	59	437 733	434 732	2 778	223

Nota: Incluye una estimación de 521 038 personas que corresponden a 151 971 viviendas sin información de ocupantes y menores omitidos; excluye 3 612 locales no construidos para habitación, 102 viviendas móviles y 436 refugios.
Fuente: Inegi. *Censo de Población y Vivienda 2020.* www.inegi.org.mx (29 de junio de 2021).

VIVIENDAS PARTICULARES HABITADAS Y OCUPANTES POR DISPONIBILIDAD Y ÁMBITO DE AGUA ENTUBADA SEGÚN DISPONIBILIDAD DE DRENAJE AL 15 DE MARZO DE 2020

DISPONIBILIDAD Y ÁMBITO DE AGUA ENTUBADA	VIVIENDAS PARTICULARES HABITADAS				OCUPANTES			
	TOTAL	DISPONEN DE DRENAJE	NO DISPONEN DE DRENAJE	NO ESPECIFICADO	TOTAL	DISPONEN DE DRENAJE	NO DISPONEN DE DRENAJE	NO ESPECIFICADO
Total	2 752 169	2 744 306	4 207	3 656	9 147 377	9 123 074	13 509	10 794
Disponen de agua entubada	2 719 720	2 716 974	2 536	210	9 023 868	9 015 092	8 100	676
Disponen de agua entubada dentro de la vivienda	2 491 496	2 490 140	1 165	191	8 168 486	8 164 007	3 874	605
Disponen de agua entubada solo en el patio o terreno	228 224	226 834	1 371	19	855 382	851 085	4 226	71
No disponen de agua entubada	29 004	27 329	1 671	4	113 403	107 968	5 409	26
No especificado	3 445	3	0	3 442	10 106	14	0	10 092

Nota: Incluye una estimación de 521 038 personas que corresponden a 151 971 viviendas sin información de ocupantes y menores omitidos; excluye 3 612 locales no construidos para habitación, 102 viviendas móviles y 436 refugios.
Fuente: Inegi. *Censo de Población y Vivienda 2020.* www.inegi.org.mx (29 de junio de 2021).

VIVIENDAS PARTICULARES HABITADAS POR BIENES Y TECNOLOGÍAS DE LA INFORMACIÓN Y DE LA COMUNICACIÓN SEGÚN DISPONIBILIDAD AL 15 DE MARZO DE 2020

BIENES Y TECNOLOGÍAS DE LA INFORMACIÓN	TOTAL	DISPONE	NO DISPONE	NO ESPECIFICADO
Refrigerador	2 752 169	2 580 111	168 395	3 663
Lavadora	2 752 169	2 279 427	468 964	3 778
Horno de microondas	2 752 169	1 843 092	905 227	3 850
Automóvil o camioneta	2 752 169	1 289 361	1 458 984	3 824
Motocicleta o motoneta	2 752 169	214 550	2 533 341	4 278
Bicicleta que se utilice como medio de transporte	2 752 169	550 349	2 197 798	4 022
Algún aparato o dispositivo para oír radio	2 752 169	2 165 974	582 341	3 854
Televisor	2 752 169	2 647 911	100 501	3 757
Computadora, laptop o tablet	2 752 169	1 649 403	1 098 867	3 899
Línea telefónica fija	2 752 169	1 898 265	849 886	4 018
Teléfono celular	2 752 169	2 536 523	211 932	3 714
Internet	2 752 169	2 084 156	664 131	3 882
Servicio de televisión de paga (Cable o satelital)	2 752 169	1 290 811	1 457 384	3 974
Servicio de películas, música o videos de paga por Internet	2 752 169	957 162	1 791 132	3 875
Consola de videojuegos	2 752 169	568 827	2 178 933	4 409

Nota: Incluye una estimación de 521 038 personas que corresponden a 151 971 viviendas sin información de ocupantes y menores omitidos; excluye 3 612 locales no construidos para habitación, 102 viviendas móviles y 436 refugios.
Fuente: Inegi. *Censo de Población y Vivienda 2020.* www.inegi.org.mx (29 de junio de 2021).

ACCIONES DE FINANCIAMIENTO PARA VIVIENDA POR DEMARCACIÓN TERRITORIAL Y ORGANISMO SEGÚN MODALIDAD

2020

DEMARCACIÓN TERRITORIAL ORGANISMO	TOTAL	VIVIENDAS NUEVAS	A/	VIVIENDAS USADAS	MEJORA-MIENTOS	B/	OTROS PROGRAMAS	C/
Ciudad de México	86 360	18 991		9 996	54 038		3 335	
Banca	54 121	9 165		4 821	36 893		3 242	d/
Banjército	92	19		73	0		0	
CFE	9	0		8	1		0	
CONAVI	44	0		0	44		0	
FOVISSSTE	3 156	1 223		1 911	2		20	
Infonavit	15 593	3 459		3 111	8 970		53	
Instituto de Vivienda de la entidad	12 103	4 037		0	8 066		0	
SHF	1 242	1 088		72	62		20	
Álvaro Obregón	41 287	1 474		3 689	34 798		1 326	
Banca	38 872	751		3 361	33 448		1 312	
Banjército	3	0		3	0		0	
FOVISSSTE	73	12		55	0		6	
Infonativ	1 321	169		263	884		5	
Instituto de Vivienda de la entidad	934	473		0	461		0	
SHF	84	69		7	5		3	
Azcapotzalco	2 487	980		398	969		140	
Banca	1 006	531		88	252		135	
Banjército	3	0		3	0		0	
FOVISSSTE	111	32		78	0		1	
Infonativ	984	249		227	504		4	
Instituto de Vivienda de la entidad	330	120		0	210		0	
SHF	53	48		2	3		0	
Benito Juárez	4 689	2 917		740	541		491	
Banca	2 836	1 902		269	198		467	
Banjército	4	2		2	0		0	
CFE	3	0		3	0		0	
FOVISSSTE	180	57		116	0		7	
Infonativ	1 177	573		338	254		12	
Instituto de Vivienda de la entidad	206	117		0	89		0	
SHF	283	266		12	0		5	

Coyoacán	3 117	1 202	576	1 190	149
Banca	1 233	780	124	183	146
Banjército	28	5	23	0	0
CFE	2	0	2	0	0
CONAVI	1	0	0	1	0
FOVISSSTE	254	55	199	0	0
Infonavit	917	154	221	540	2
Instituto de Vivienda de la entidad	590	127	0	463	0
SHF	92	81	7	3	1
Cuajimalpa de Morelos	1 655	809	83	641	122
Banca	686	395	40	130	121
Banjército	2	0	2	0	0
FOVISSSTE	10	3	7	0	0
Infonativ	398	174	30	193	1
Instituto de Vivienda de la entidad	500	187	0	313	0
SHF	59	50	4	5	0
Cuauhtémoc	3 592	1 984	580	789	239
Banca	1 654	1 083	138	206	227
Banjército	1	1	0	0	0
CONAVI	43	0	0	43	0
FOVISSSTE	294	128	162	1	3
Infonativ	1 121	444	273	398	6
Instituto de Vivienda de la entidad	325	187	0	138	0
SHF	154	141	7	3	3
Gustavo A. Madero	5 353	1 663	627	2 941	122
Banca	1 459	694	144	507	114
Banjército	2	0	2	0	0
CFE	1	0	1	0	0
FOVISSSTE	377	175	200	0	2
Infonavit	1 839	348	273	1 212	6
Instituto de Vivienda de la entidad	1 620	405	0	1 215	0
SHF	55	41	7	7	0
Iztacalco	3 421	2 144	372	856	49
Banca	1 076	747	113	167	49

Banjército	2	2	0	0	0
CFE	1	0	1	0	0
FOVISSSTE	560	438	122	0	0
Infonavit	1 123	619	132	372	0
Instituto de Vivienda de la entidad	615	303	0	312	0
SHF	44	35	4	5	0
Iztapalapa	6 991	1 381	1 090	4 437	83
Banca	1 208	300	101	731	76
Banjército	5	0	5	0	0
FOVISSSTE	543	122	421	0	0
Infonavit	2 612	135	559	1 915	3
Instituto de Vivienda de la entidad	2 581	803	0	1 778	0
SHF	42	21	4	13	4
La Magdalena Contreras	1 096	203	74	764	55
Banca	285	91	22	118	54
Banjército	3	0	3	0	0
FOVISSSTE	10	0	10	0	0
Infonavit	346	24	38	283	1
Instituto de Vivienda de la entidad	435	72	0	363	0
SHF	17	16	1	0	0
Miguel Hidalgo	2 803	1 310	525	641	327
Banca	1 640	886	209	224	321
Banjército	28	7	21	0	0
FOVISSSTE	67	5	62	0	0
Infonavit	738	205	227	301	5
Instituto de Vivienda de la entidad	233	120	0	113	0
SHF	97	87	6	3	1
Milpa Alta	902	237	2	661	2
Banca	28	0	2	24	2
Infonavit	85	0	0	85	0
Instituto de Vivienda de la entidad	782	237	0	545	0
SHF	7	0	0	7	0
Tláhuac	1 824	206	281	1 326	11
Banca	271	48	6	207	10

Banjército	2	0	2	0	0
FOVISSSTE	154	17	136	1	0
Infonavit	694	16	137	541	0
Instituto de Vivienda de la entidad	693	118	0	575	0
SHF	10	7	0	2	1
Tlalpan	3 190	986	472	1 595	137
Banca	940	476	126	208	130
Banjército	3	1	2	0	0
FOVISSSTE	184	16	168	0	0
Infonavit	912	81	169	655	7
Instituto de Vivienda de la entidad	1 072	342	0	730	0
SHF	79	70	7	2	0
Venustiano Carranza	2 336	1 136	334	808	58
Banca	675	402	56	162	55
CFE	1	0	1	0	0

Nota: La información se refiere a créditos, subsidios o cofinanciamientos, provenientes de algún fondo de vivienda de los trabajadores, institución financiera y/o institución gubernamental, destinado a la compra de vivienda nueva, usada, mejoramientos, pago de pasivos, lotes con servicios, así como cofinanciamientos.
Una vivienda puede ser financiada por más de un organismo debido a la existencia de cofinanciamientos y subsidios ligados a créditos. Por ello, el número de acciones de financiamientos no equivale necesariamente al número de viviendas.
Algunas acciones de financiamiento no fueron consideradas para efectos estadísticos, pero sí su monto ejercido correspondiente.
El Crédito Individual equivale a una unidad de vivienda, no incluye acciones de financiamientos otorgados en cofinanciamiento y subsidios.

FOVISSSTE	277	162	114	0	1
Infonavit	804	261	159	383	1
Instituto de Vivienda de la entidad	530	269	0	261	0
SHF	49	42	4	2	1
Xochimilco	1 512	254	153	1 081	24
Banca	252	79	22	128	23
Banjército	6	1	5	0	0
CFE	1	0	0	1	0
FOVISSSTE	62	1	61	0	0
Infonavit	522	7	65	450	0
Instituto de Vivienda de la entidad	657	157	0	500	0
SHF	12	9	0	2	1
No especificado	105	105	0	0	0
SHF	105	105	0	0	0

a/ Comprende financiamientos que incorporan más de una acción (créditos y subsidios) para una misma operación.
b/ Se refiere a viviendas en ampliación y rehabilitación.
c/ Comprende créditos y subsidios para pago de pasivos y lotes con servicios.
d/ Incluye créditos a exempleados.
Fuente: Conavi. *Sistema Nacional de Información e Indicadores de Vivienda* (SNIIV). www.gob.mx/CONAVI (21 de abril de 2021).

MONTO DE ACCIONES DE FINANCIAMIENTO EJERCIDO EN PROGRAMAS DE VIVIENDA POR DEMARCACIÓN TERRITORIAL Y ORGANISMO SEGÚN MODALIDAD 2020 (MILES DE PESOS)

DEMARCACIÓN TERRITORIAL ORGANISMO	TOTAL	VIVIENDAS NUEVAS	VIVIENDAS USADAS	MEJORAMIENTOS		OTROS PROGRA-MAS
Ciudad de México	53 603 172	25 337 175	14 773 803	4 760 255		8 731 940
Banca	43 126 812	22 092 214	10 762 446	3 263 919	a/	7 008 233
Banjército	135 036	34 423	92 552	0		8 060
CFE	9 029	0	7 990	1 039		0
CONAVI	25 303	0	0	25 303		0
FOVISSSTE	2 445 498	909 713	1 519 533	725		15 526
Infonavit	5 098 954	1 946 886	2 345 731	772 370		33 968
Instituto de Vivienda de la entidad	1 094 925	353 939	45 551	695 435		0
SHF	1 667 616	0	0	1 463		1 666 153
Álvaro Obregón	14 931 998	2 415 589	7 406 392	2 127 264		2 982 752
Banca	14 456 987	2 318 453	7 145 770	2 019 611		2 973 153
Banjército	9 657	0	5 282	0		4 375
FOVISSSTE	50 348	5 385	41 692	0		3 271
Infonavit	362 521	76 922	211 160	72 485		1 954
Instituto de Vivienda de la entidad	52 485	14 829	2 489	35 168		0
SHF	0	0	0	0		0
Azcapotzalco	1 707 925	1 093 677	387 719	71 855		154 674
Banca	1 245 527	932 729	135 467	24 934		152 398
Banjército	3 355	0	3 355	0		0
FOVISSSTE	89 730	18 591	69 852	0		1 286
Infonavit	343 119	133 424	178 865	29 841		989
Instituto de Vivienda de la entidad	26 195	8 933	182	17 081		0
SHF	0	0	0	0		0
Benito Juárez	7 720 297	5 449 269	1 069 041	320 850		881 136
Banca	6 954 893	5 107 294	700 639	280 171		866 789
Banjército	8 600	5 250	3 350	0		0
CFE	2 898	0	2 898	0		0
FOVISSSTE	116 615	31 475	79 747	0		5 392
Infonavit	626 889	303 072	281 808	33 053		8 956
Instituto de Vivienda de la entidad	10 402	2 178	599	7 626		0
SHF	0	0	0	0		0
Coyoacán	3 317 929	2 146 095	720 803	171 579		279 453
Banca	2 674 519	2 007 731	330 932	58 281		277 574
Banjército	33 696	6 142	26 954	0		600

CFE	2 036	0	2 036	0	0
CONAVI	5 092	0	0	5 092	0
FOVISSSTE	189 449	24 861	164 587	0	0
Infonavit	341 054	84 102	193 541	62 133	1 278
Instituto de Vivienda de la entidad	72 082	23 259	2 751	46 072	0
SHF	0	0	0	0	0
Cuajimalpa de Morelos	2 481 711	1 555 021	281 033	246 838	398 819
Banca	2 277 938	1 425 552	249 443	205 405	397 537
Banjército	1 338	0	1 338	0	0
FOVISSSTE	5 781	640	5 141	0	0
Infonavit	161 110	116 707	24 843	18 278	1 282
Instituto de Vivienda de la entidad	35 544	12 121	268	23 155	0
SHF	0	0	0	0	0
Cuauhtémoc	3 832 644	2 665 655	618 163	175 728	373 098
Banca	3 064 732	2 322 123	268 059	109 506	365 045
Banjército	3 210	3 210	0	0	0
CONAVI	20 211	0	0	20 211	0
FOVISSSTE	222 252	86 614	132 415	547	2 676
Infonavit	491 267	248 616	205 071	32 203	5 377
Instituto de Vivienda de la entidad	30 971	5 092	12 618	13 261	0
SHF	0	0	0	0	0
Gustavo A. Madero	2 473 619	1 509 505	587 640	224 524	151 950
Banca	1 526 565	1 104 989	232 972	41 628	146 977
Banjército	1 580	0	1 580	0	0
CFE	1 262	0	1 262	0	0
FOVISSSTE	304 536	137 065	165 711	0	1 761
Infonavit	503 653	228 173	183 784	88 484	3 213
Instituto de Vivienda de la entidad	136 023	39 279	2 333	94 412	0
SHF	0	0	0	0	0
Iztacalco	2 172 671	1 694 053	357 908	72 071	48 638
Banca	1 167 975	942 825	160 932	15 580	48 638
Banjército	2 613	2 613	0	0	0
CFE	897	0	897	0	0
FOVISSSTE	468 171	368 769	99 402	0	0
Infonavit	487 859	365 447	93 155	29 258	0
Instituto de Vivienda de la entidad	45 154	14 399	3 522	27 233	0
SHF	0	0	0	0	0

Iztapalapa	1 973 471	706 376	844 403	335 370	87 322
Banca	753 139	483 384	150 139	33 637	85 980
Banjército	4 903	0	4 168	0	734
FOVISSSTE	420 546	97 591	322 955	0	0
Infonavit	578 543	67 042	355 304	155 589	608
Instituto de Vivienda de la entidad	216 340	58 360	11 837	146 144	0
SHF	0	0	0	0	0
La Magdalena Contreras	788 651	386 884	132 373	118 687	150 706
Banca	657 153	362 926	85 495	59 527	149 205
Banjército	5 130	0	5 130	0	0
FOVISSSTE	8 993	0	8 993	0	0
Infonavit	74 208	10 889	32 173	29 643	1 502
Instituto de Vivienda de la entidad	43 167	13 068	583	29 516	0
SHF	0	0	0	0	0
Miguel Hidalgo	5 796 942	3 214 446	1 069 516	323 020	1 189 961
Banca	5 368 155	3 086 632	803 439	293 061	1 185 023
Banjército	39 259	13 178	25 546	0	535
FOVISSSTE	54 700	1 619	53 081	0	0
Infonavit	316 555	107 792	183 723	20 637	4 403
Instituto de Vivienda de la entidad	18 273	5 225	3 726	9 322	0
SHF	0	0	0	0	0
Milpa Alta	109 145	42 210	3 983	62 116	836
Banca	5 688	0	3 916	936	836
Infonavit	7 980	0	0	7 980	0
Instituto de Vivienda de la entidad	95 477	42 210	67	53 200	0
SHF	0	0	0	0	0
Tláhuac	410 749	110 056	186 487	104 795	9 410
Banca	90 021	66 318	7 700	7 209	8 794
Banjército	2 119	0	1 502	0	617
FOVISSSTE	110 107	14 879	95 050	178	0
Infonavit	135 741	9 829	79 672	46 241	0
Instituto de Vivienda de la entidad	72 760	19 030	2 563	51 167	0
SHF	0	0	0	0	0
Tlalpan	2 522 442	1 336 952	681 319	231 139	273 033
Banca	1 978 760	1 235 723	383 669	91 423	267 946
Banjército	5 669	1 716	2 753	0	1 200
FOVISSSTE	150 302	6 019	144 283	0	0

Infonavit	266 088	40 028	150 585	71 588	3 887
Instituto de Vivienda de la entidad	121 623	53 466	29	68 128	0
SHF	0	0	0	0	0
Venustiano Carranza	1 207 033	806 093	278 024	64 229	58 687
Banca	656 379	520 322	65 795	13 237	57 026
CFE	897	0	897	0	0
FOVISSSTE	203 889	115 841	86 908	0	1 141
Infonavit	305 356	154 236	122 454	28 146	519
Instituto de Vivienda de la entidad	40 511	15 695	1 970	22 846	0
SHF	0	0	0	0	0
Xochimilco	488 330	205 294	148 997	108 726	25 314
Banca	248 379	175 214	38 079	9 772	25 314
Banjército	13 906	2 314	11 592	0	0
CFE	1 039	0	0	1 039	0
FOVISSSTE	50 079	363	49 715	0	0
Infonavit	97 011	607	49 593	46 811	0
Instituto de Vivienda de la entidad	77 917	26 795	17	51 105	0
SHF	0	0	0	0	0
No especificado	1 667 616	0	0	1 463	1 666 153
SHF	1 667 616	0	0	1 463	1 666 153

Nota: Las cifras están expresadas en pesos corrientes.
Debido al redondeo de las cifras, la suma de los parciales puede o no coincidir con los totales.
Algunos montos de financiamiento no fueron considerados para efectos estadísticos, pero sí sus acciones correspondientes.
a/ Se refiere al fondeo de los mejoramientos de FOVISSSTE e Infonavit.
Fuente: Conavi. *Sistema Nacional de Información e Indicadores de Vivienda (SNIIV).* www.gob.mx/*CONAVI* (21 de abril de 2021)

FUENTES DE ABASTECIMIENTO DE EXTRACCIÓN DE AGUA POR DEMARCACIÓN TERRITORIAL SEGÚN PRINCIPALES TIPOS DE FUENTE AL 31 DE DICIEMBRE DE 2020

DEMARCACIÓN TERRITORIAL	TOTAL	POZO PROFUNDO	MANANTIAL
Ciudad de México	561	543	18
Álvaro Obregón	34	31	3
Azcapotzalco	35	35	0
Benito Juárez	26	26	0
Coyoacán	113	113	0
Cuajimalpa de Morelos	5	2	3
Cuauhtémoc	5	5	0
Gustavo A. Madero	11	11	0
Iztacalco	11	11	0
Iztapalapa	83	83	0
La Magdalena Contreras	11	6	5
Miguel Hidalgo	29	29	0
Milpa Alta	15	15	0
Tláhuac	28	28	0
Tlalpan	67	60	7
Venustiano Carranza	11	11	0
Xochimilco	77	77	0

Fuente: Gobierno de la Ciudad de México. Secretaría del Medio Ambiente; Sistema de Aguas de la Ciudad de México.

VOLUMEN PROMEDIO DIARIO DE EXTRACCIÓN DE AGUA POR DEMARCACIÓN TERRITORIAL SEGÚN PRINCIPALES TIPOS DE FUENTE 2020 (MILES DE METROS CÚBICOS)

DEMARCACIÓN TERRITORIAL	TOTAL	POZO PROFUNDO	MANANTIAL
Ciudad de México	1 303	1 210	94
Álvaro Obregón	67	46	21
Azcapotzalco	71	71	0
Benito Juárez	87	87	0
Coyoacán	227	227	0
Cuajimalpa de Morelos	27	2	24
Cuauhtémoc	8	8	0
Gustavo A. Madero	8	8	0
Iztacalco	30	30	0
Iztapalapa	189	189	0
La Magdalena Contreras	50	26	24
Miguel Hidalgo	68	68	0
Milpa Alta	50	50	0
Tláhuac	26	26	0
Tlalpan	215	191	25
Venustiano Carranza	3	3	0
Xochimilco	175	175	0

Fuente: Gobierno de la Ciudad de México. Secretaría del Medio Ambiente; Sistema de Aguas de la Ciudad de México.

PLANTAS POTABILIZADORAS EN OPERACIÓN, CAPACIDAD INSTALADA Y VOLUMEN SUMINISTRADO ANUAL DE AGUA POTABLE POR DEMARCACIÓN TERRITORIAL 2020

DEMARCACIÓN TERRITORIAL	PLANTAS POTABILIZADORAS EN OPERACIÓN	CAPACIDAD INSTALADA (LITROS POR SEGUNDO)	VOLUMEN SUMINISTRADO ANUAL DE AGUA POTABLE (MILLONES DE METROS CÚBICOS)
Ciudad de México	47	4 464.0	107.18
Azcapotzalco	2	100.0	3.15
Gustavo A. Madero	2	90.0	2.84
Iztapalapa	23	2 864.0	73.44
La Magdalena Contreras	2	410.0	12.93
Tláhuac	5	740.0	6.62
Venustiano Carranza	1	40.0	1.26
Xochimilco	5	220.0	6.94

Fuente: Gobierno de la Ciudad de México. Secretaría del Medio Ambiente; Sistema de Aguas de la Ciudad de México.

POBLACIÓN TOTAL POR DEMARCACIÓN TERRITORIAL SEGÚN CONDICIÓN DE DERECHOHABIENCIA A SERVICIOS DE SALUD AL 15 DE MARZO DE 2020

DEMARCACIÓN TERRITORIAL	TOTAL	AFILIADA											NO AFILIADA	NO ESPECIFICADO
		SUBTOTAL	IMSS	ISSSTE	ISSSTE ESTATAL	PEMEX, DEFENSA O MARINA	INSTITUTO DE SALUD PARA EL BIENESTAR	A/	IMSS-BIENESTAR	INSTITUCIÓN PRIVADA	OTRA INSTITUCIÓN	B/		
Ciudad de México	9 209 944	6 689 012	3 881 545	1 128 554	12 484	104 474	1 203 824		21 158	444 160	93 084		2 502 789	18 143
Álvaro Obregón	759 137	569 455	352 431	72 361	592	8 180	93 765		1 609	55 644	5 493		187 340	2 342
Azcapotzalco	432 205	341 302	238 847	48 827	902	11 600	34 369		876	10 983	2 854		90 370	533
Benito Juárez	434 153	346 451	226 913	60 598	516	3 196	11 883		931	70 998	3 897		87 197	505
Coyoacán	614 447	452 819	273 066	96 651	530	6 624	50 485		1 386	36 751	5 054		160 961	667
Cuajimalpa de Morelos	217 686	164 222	88 466	15 952	340	1 534	27 886		1 065	34 990	1 958		52 803	661
Cuauhtémoc	545 884	391 041	245 466	70 916	600	4 071	44 875		1 387	34 084	4 290		153 800	1 043
Gustavo A. Madero	1 173 351	871 522	555 494	137 485	2 052	7 130	146 273		2 146	20 306	15 673		300 902	927
Iztacalco	404 695	294 078	183 462	57 405	553	2 609	43 288		1 721	8 563	2 690		110 116	501
Iztapalapa	1 835 486	1 239 534	682 711	198 029	3 023	16 218	302 911		3 418	25 250	24 076		594 796	1 156
La Magdalena Contreras	247 622	178 961	105 988	28 409	162	2 075	32 890		290	13 685	1 213		68 100	561

Miguel Hidalgo	414 470	328 032	195 090	39 449	649	16 389	22 295	795	71 102	5 128	79 709	6 729
Milpa Alta	152 685	106 580	24 320	24 237	194	1 782	54 316	322	1 403	970	46 029	76
Tláhuac	392 313	285 065	131 981	50 167	554	3 693	93 614	1 119	4 383	3 162	106 993	255
Tlalpan	699 928	497 865	252 854	94 440	727	12 934	107 124	1 584	37 091	6 920	201 070	993
Venustiano Carranza	443 704	317 712	191 753	61 576	599	2 368	55 296	1 038	9 657	2 634	125 162	830
Xochimilco	442 178	304 373	132 703	72 052	491	4 071	82 554	1 471	9 270	7 072	137 441	364

Nota: El Censo fue un levantamiento de derecho o jure, lo que significa censar a la población en su lugar de residencia habitual. El periodo de levantamiento del Censo fue del 2 al 27 de marzo de 2020, en el cual, para efectos estadísticos, la información está referida a las cero horas del 15 de marzo del mismo año.
Incluye una estimación de 521 038 personas que corresponden a 151 971 viviendas sin información de ocupantes y menores omitidos.
La suma de los afiliados en las distintas instituciones de salud puede ser mayor al total por aquella población incorporada a este servicio en más de una institución de salud.
a/ En enero de 2020, entró en funciones el Instituto de Salud para el Bienestar (INSABI); sin embargo la categoría incluye también a la población que declaró estar afiliada al Seguro Popular.
b/ Incluye instituciones de salud públicas o privadas.
Fuente: Inegi. *Censo de Población y Vivienda 2020.* www.inegi.org.mx (11 de junio de 2021)

POBLACIÓN DERECHOHABIENTE DE LAS INSTITUCIONES DEL SECTOR PÚBLICO DE SALUD POR DEMARCACIÓN TERRITORIAL DEL DERECHOHABIENTE SEGÚN INSTITUCIÓN AL 31 DE DICIEMBRE DE 2020

DEMARCACIÓN TERRITORIAL	TOTAL	IMSS	A/	ISSSTE	PEMEX	SEDENA	SEMAR	SCT SERVICIO MÉDICO
Ciudad de México	8 199 268	5 940 071		2 194 673	64 524	ND	ND	ND
Álvaro Obregón	164 005	ND		164 005	0	ND	ND	ND
Azcapotzalco	138 616	ND		102 833	35 783	ND	ND	ND
Benito Juárez	118 676	ND		118 676	0	ND	ND	ND
Coyoacán	203 831	ND		203 831	0	ND	ND	ND
Cuajimalpa de Morelos	27 013	ND		27 013	0	ND	ND	ND
Cuauhtémoc	156 299	ND		156 299	0	ND	ND	ND
Gustavo A. Madero	290 632	ND		285 351	5 281	ND	ND	ND
Iztacalco	109 376	ND		109 376	0	ND	ND	ND
Iztapalapa	363 096	ND		363 096	0	ND	ND	ND
La Magdalena Contreras	52 140	ND		52 140	0	ND	ND	ND
Miguel Hidalgo	77 739	ND		77 739	0	ND	ND	ND
Milpa Alta	36 902	ND		36 902	0	ND	ND	ND
Tláhuac	78 100	ND		78 100	0	ND	ND	ND
Tlalpan	188 590	ND		165 130	23 460	ND	ND	ND
Venustiano Carranza	121 335	ND		121 335	0	ND	ND	ND
Xochimilco	132 847	ND		132 847	0	ND	ND	ND
No especificado a/	5 940 071	5 940 071		0	0	ND	ND	ND

Nota: La población derechohabiente se refiere al conjunto de personas que por ley tienen derecho a recibir prestaciones en especie o en dinero por parte de las instituciones de seguridad social. Este grupo comprende a los asegurados directos o cotizantes, pensionados y a los familiares o beneficiarios de ambos.

a/ Comprende asegurados, pensionados y a sus familiares dependientes. Las cifras de asegurados y pensionados son realizadas a partir de los registros administrativos del IMSS, mientras que las relativas a sus familiares corresponden a estimaciones determinadas con base en coeficientes familiares. Los coeficientes familiares corresponden al promedio del número de derechohabientes por familia y aplican al número de trabajadores asegurados y de pensionados. Comprende información de las delegaciones administrativas Norte con 2 462 736 usuarios y la integran las demarcaciones territoriales: Gustavo A. Madero, Azcapotzalco y parte de las demarcaciones territoriales Venustiano Carranza, Cuauhtémoc, Iztapalapa, Iztacalco y Miguel Hidalgo; y la Sur con 3 477 335 usuarios y la integran las demarcaciones territoriales: Tlalpan, Coyoacán, Álvaro Obregón, Benito Juárez, Milpa Alta, Xochimilco, Tláhuac y parte de las demarcaciones territoriales Venustiano Carranza, Cuauhtémoc, Iztapalapa, Iztacalco y Miguel Hidalgo.

Fuente: Inegi. Datos calculados con base en la información proporcionada por las fuentes.
IMSS. Dirección de Prestaciones Médicas; Coordinación de Atención Médica.
ISSSTE. Dirección de Finanzas; Jefatura de Servicios de Estadística Institucional.
PEMEX. Subdirección de Servicios de Salud; Gerencia de Prevención.

POBLACIÓN USUARIA DE LOS SERVICIOS MÉDICOS DE LAS INSTITUCIONES DEL SECTOR PÚBLICO DE SALUD POR DEMARCACIÓN TERRITORIAL DE ATENCIÓN AL USUARIO SEGÚN INSTITUCIÓN 2020

DEMARCACIÓN TERRITORIAL	TOTAL	IMSS	A/	ISSS-TE	PEMEX	SEDENA	SEMAR	SSA	B/	SCT SERVICIO MÉDICO	DIF	RESTO DE LAS INSTITUCIONES
Ciudad de México	4 639 229	2 870 944		ND	60 755	ND	ND	1 707 530		ND	ND	ND
Álvaro Obregón	71 091	ND		ND	0	ND	ND	71 091		ND	ND	ND
Azcapotzalco	114 985	ND		ND	34 841	ND	ND	80 144		ND	ND	ND
Benito Juárez	65 206	ND		ND	0	ND	ND	65 206		ND	ND	ND
Coyoacán	55 728	ND		ND	0	ND	ND	55 728		ND	ND	ND
Cuajimalpa de Morelos	22 942	ND		ND	0	ND	ND	22 942		ND	ND	ND
Cuauhtémoc	119 441	ND		ND	0	ND	ND	119 441		ND	ND	ND
Gustavo A. Madero	214 357	ND		ND	3 157	ND	ND	211 200		ND	ND	ND
Iztacalco	70 238	ND		ND	0	ND	ND	70 238		ND	ND	ND
Iztapalapa	335 070	ND		ND	0	ND	ND	335 070		ND	ND	ND
La Magdalena Contreras	58 628	ND		ND	0	ND	ND	58 628		ND	ND	ND
Miguel Hidalgo	92 274	ND		ND	0	ND	ND	92 274		ND	ND	ND

Milpa Alta	70 623	ND	ND	0	ND	ND	70 623	ND	ND	ND
Tláhuac	113 319	ND	ND	0	ND	ND	113 319	ND	ND	ND
Tlalpan	137 179	ND	ND	22 757	ND	ND	114 422	ND	ND	ND
Venustiano Carranza	166 854	ND	ND	0	ND	ND	166 854	ND	ND	ND
Xochimilco	60 350	ND	ND	0	ND	ND	60 350	ND	ND	ND
No especificado	2 870 944	2 870 944	ND	0	ND	ND	0	ND	ND	ND

Nota: La población usuaria se refiere al segmento de la población derechohabiente y potencial que hace uso de los servicios institucionales de atención médica, al menos una vez durante el año de referencia.

a/ Comprende información de las delegaciones administrativas Norte con 1 321 218 usuarios y la integran las demarcaciones territoriales: Gustavo A. Madero y Azcapotzalco y parte de las demarcaciones territoriales Venustiano Carranza, Cuauhtémoc, Iztapalapa, Iztacalco y Miguel Hidalgo; y la Sur con 1 549 726 usuarios y la integran las demarcaciones territoriales: Tlalpan, Coyoacán, Álvaro Obregón, Benito Juárez, Milpa Alta, Xochimilco, Tláhuac y parte de las demarcaciones territoriales Venustiano Carranza, Cuauhtémoc, Iztapalapa, Iztacalco y Miguel Hidalgo.

b/ Se refiere a la Secretaría de Salud de la Ciudad de México.

Fuente: Inegi. Datos calculados con base en la información proporcionada por las fuentes.
IMSS. División de Información en Salud; Coordinación de Planeación en Salud.
PEMEX. Subdirección de Servicios de Salud; Gerencia de Prevención.
Gobierno de la Ciudad de México. Secretaría de Salud; Dirección de Información en Salud.

PACIENTES FARMACODEPENDIENTES ATENDIDOS EN LOS CENTROS DE INTEGRACIÓN JUVENIL POR SEXO Y GRUPO DE EDAD SEGÚN GRADO DE DEPENDENCIA 2020

SEXO GRUPO DE EDAD	TOTAL	EXPERI-MENTADOR	A/	USUARIO SOCIAL U OCASIONAL	B/	FUNCIONAL	C/	DISFUNCIO-NAL	D/	EN REMI-SIÓN	E/	NO ESPECIFICADO
Total	2 679	186		301		1 357		786		43		6
Hasta 9 años	0	0		0		0		0		0		0
10 a 14 años	175	82		37		31		23		2		0
15 a 19 años	707	69		139		315		178		5		1
20 a 24 años	511	10		55		283		156		7		0
25 a 29 años	398	3		25		227		135		7		1
30 a 34 años	320	9		24		184		97		6		0
35 y más años	568	13		21		317		197		16		4
No especificado	0	0		0		0		0		0		0
Hombres	2 187	140		217		1 127		661		37		5
Hasta 9 años	0	0		0		0		0		0		0
10 a 14 años	133	63		26		25		18		1		0
15 a 19 años	561	54		98		261		143		4		1
20 a 24 años	404	8		37		223		129		7		0
25 a 29 años	336	2		17		192		118		6		1
30 a 34 años	272	5		20		155		87		5		0

Nota: Se refiere a los pacientes atendidos por primera vez en los Centro de Integración Juvenil: Álvaro Obregón Norte, Álvaro Obregón Oriente, Azcapotzalco, Benito Juárez, Coyoacán, Cuajimalpa, Cuauhtémoc Oriente, Cuauhtémoc Poniente, Gustavo A. Madero Aragón, Gustavo A. Madero Norte, Gustavo A. Madero Oriente, Iztapalapa Oriente, Iztapalapa Poniente, Miguel Hidalgo, Tlalpan, Venustiano Carranza y Xochimilco y la Unidad de Hospitalización Iztapalapa.

a/ Se refiere al paciente que ha probado drogas motivado en general por la curiosidad, pero que no se ha sentido impulsado por repetir la experiencia.

b/ Se refiere al paciente que utiliza drogas por lo general en un contexto social en donde el resto del grupo la consume. Sin embargo no se siente interesado en repetir la experiencia fuera de ese medio, ni lo hace frecuentemente.

35 y más años	481	8	19	271	166	14	3
No especificado	0	0	0	0	0	0	0
Mujeres	492	46	84	230	125	6	1
Hasta 9 años	0	0	0	0	0	0	0
10 a 14 años	42	19	11	6	5	1	0
15 a 19 años	146	15	41	54	35	1	0
20 a 24 años	107	2	18	60	27	0	0
25 a 29 años	62	1	8	35	17	1	0
30 a 34 años	48	4	4	29	10	1	0
35 y más años	87	5	2	46	31	2	1
No especificado	0	0	0	0	0	0	0

c/ Se refiere al paciente que consume drogas con frecuencia, ya que ha desarrollado problemas de dependencia de algún tipo, pero se desenvuelve en su medio familiar, laboral, escolar y social sin que tales problemas le provoquen conflictos.
d/ Se refiere al paciente que no sólo consume drogas con frecuencia, sino que su vida gira en torno al consumo, lo que se hace evidente por los problemas en relación con su medio, por las consecuencias que la droga produce en su organismo y funciones mentales.
e/ Se refiere al paciente que ha dejado de consumir drogas por un lapso no menor a un mes.
Fuente: Centros de Integración Juvenil, A. C. Subdirección de Investigación; Departamento de Investigación Clínica y Epidemiológica.

RECURSOS HUMANOS DE LAS INSTITUCIONES DEL SECTOR PÚBLICO DE SALUD POR TIPO DE PERSONAL SEGÚN INSTITUCIÓN AL 31 DE DICIEMBRE DE 2020

TIPO DE PERSONAL	TOTAL	IMSS	A/	ISSSTE	PEMEX	SEDENA	SEMAR	SSA	B/	SCT SERVICIO MÉDICO	DIF	RESTO DE LAS INSTITUCIONES
Total	118 785	64 100		21 384	2 727	ND	ND	30 574		ND	ND	ND
Personal médico	30 116	15 161		6 087	418	ND	ND	8 450		ND	ND	ND
En contacto directo con el paciente	28 297	14 240		5 774	404	ND	ND	7 879		ND	ND	ND
Médicos generales	3 547	116		927	68	ND	ND	2 436		ND	ND	ND
Médicos especialistas	16 821	9 608		3 311	319	ND	ND	3 583		ND	ND	ND
Odontólogos	1 265	253		266	19	ND	ND	727		ND	ND	ND
Residentes	5 508	3 850		1 005	0	ND	ND	653		ND	ND	ND
Pasantes	1 158	413		265	0	ND	ND	480		ND	ND	ND
En otras labores	1 817	921		313	12	ND	ND	571		ND	ND	ND
Personal no médico	88 669	48 939		15 297	2 309	ND	ND	22 124		ND	ND	ND
Personal paramédico	45 420	30 291		2 141	835	ND	ND	12 153		ND	ND	ND
De enfermería	37 868	20 553		7 407	770	ND	ND	9 138		ND	ND	ND

Auxiliar	10 752	7 189	2 468	278	ND	ND	817	ND	ND	ND
General	18 358	8 530	2 928	261	ND	ND	6 639	ND	ND	ND
Especializado	5 991	3 049	1 958	193	ND	ND	791	ND	ND	ND
Pasantes	532	92	53	0	ND	ND	387	ND	ND	ND
Otros	2 235	1 693	0	38	ND	ND	504	ND	ND	ND
Otro personal paramédico	13 724	9 738	906	65	ND	ND	3 015	ND	ND	ND
Personal de servicios auxiliares de diagnóstico y tratamiento	7 321	4 476	1 235	94	ND	ND	1 516	ND	ND	ND
Personal administrativo	17 166	8 298	3 506	30	ND	ND	5 332	ND	ND	ND
Otro personal	12 590	5 874	2 243	1 350	ND	ND	3 123	ND	ND	ND

a/ Comprende información de las delegaciones administrativas Norte con 30 247 y la integran las demarcaciones territoriales: Gustavo A. Madero y Azcapotzalco y parte de las demarcaciones territoriales Venustiano Carranza, Cuauhtémoc, Iztapalapa, Iztacalco y Miguel Hidalgo; y la Sur con 33 853 y la integran las demarcaciones territoriales: Tlalpan, Coyoacán, Álvaro Obregón, Benito Juárez, Milpa Alta, Xochimilco, Tláhuac y parte de las demarcaciones territoriales Venustiano Carranza, Cuauhtémoc, Iztapalapa, Iztacalco y Miguel Hidalgo.

b/ Se refiere a la Secretaría de Salud de la Ciudad de México.

Fuente:

Inegi. Datos calculados con base en la información proporcionada por las fuentes.

IMSS. División de Información en Salud; Coordinación de Planeación en Salud.

ISSSTE. Dirección de Finanzas; Jefatura de Servicios de Estadística Institucional.

PEMEX. Subdirección de Servicios de Salud; Gerencia de Prevención.

Gobierno de la Ciudad de México. Secretaría de Salud; Dirección de Información en Salud.

PERSONAL MÉDICO DE LAS INSTITUCIONES DEL SECTOR PÚBLICO DE SALUD POR DEMARCACIÓN TERRITORIAL SEGÚN INSTITUCIÓN AL 31 DE DICIEMBRE DE 2020

DEMARCACIÓN TERRITORIAL	TOTAL	IMSS	ISSSTE	PEMEX	SEDENA	SEMAR	SSA	A/	SCT SERVICIO MÉDICO	DIF	RESTO DE LAS INSTITUCIONES
Ciudad de México	30 116	15 161	6 087	418	ND	ND	8 450		ND	ND	ND
Álvaro Obregón	1 714	ND	1 170	0	ND	ND	544		ND	ND	ND
Azcapotzalco	626	ND	96	194	ND	ND	336		ND	ND	ND
Benito Juárez	2 121	ND	1 460	0	ND	ND	661		ND	ND	ND
Coyoacán	549	ND	248	0	ND	ND	301		ND	ND	ND
Cuajimalpa de Morelos	78	ND	11	0	ND	ND	67		ND	ND	ND
Cuauhtémoc	1 162	ND	482	0	ND	ND	680		ND	ND	ND
Gustavo A. Madero	1 931	ND	823	11	ND	ND	1 097		ND	ND	ND
Iztacalco	229	ND	0	0	ND	ND	229		ND	ND	ND
Iztapalapa	2 299	ND	1 028	0	ND	ND	1 271		ND	ND	ND
La Magdalena Contreras	146	ND	0	0	ND	ND	146		ND	ND	ND
Miguel Hidalgo	1 326	ND	482	0	ND	ND	844		ND	ND	ND
Milpa Alta	253	ND	22	0	ND	ND	231		ND	ND	ND
Tláhuac	395	ND	6	0	ND	ND	389		ND	ND	ND
Tlalpan	717	ND	69	213	ND	ND	435		ND	ND	ND
Venustiano Carranza	1 002	ND	141	0	ND	ND	861		ND	ND	ND
Xochimilco	407	ND	49	0	ND	ND	358		ND	ND	ND
No especificado	15 161	15 161	0	0	ND	ND	0		ND	ND	ND

Nota: El personal médico comprende: generales, especialistas, odontólogos, residentes, pasantes y en otras labores.
a/ Se refiere a la Secretaría de Salud de la Ciudad de México.
Fuente: Inegi. Datos calculados con base en la información proporcionada por las fuentes.
IMSS. División de Información en Salud; Coordinación de Planeación en Salud.
ISSSTE. Dirección de Finanzas; Jefatura de Servicios de Estadística Institucional.
PEMEX. Subdirección de Servicios de Salud; Gerencia de Prevención.
Gobierno de la Ciudad de México. Secretaría de Salud; Dirección de Información en Salud.

UNIDADES MÉDICAS EN SERVICIO DE LAS INSTITUCIONES DEL SECTOR PÚBLICO DE SALUD POR DEMARCACIÓN TERRITORIAL Y NIVEL DE ATENCIÓN SEGÚN INSTITUCIÓN AL 31 DE DICIEMBRE DE 2020

DEMARCACIÓN TERRITORIAL NIVEL DE ATENCIÓN	TOTAL	IMSS	A/	ISSSTE	PEMEX	SEDENA	SEMAR	SSA	B/	SCT SERVICIO MÉDICO	DIF	RESTO DE LAS INSTITUCIONES
Ciudad de México	578	81		98	7	ND	ND	392		ND	ND	ND
De consulta externa	496	49		88	3	ND	ND	356		ND	ND	ND
De hospitalización general	41	16		6	2	ND	ND	17		ND	ND	ND
De hospitalización especializada	41	16		4	2	ND	ND	19		ND	ND	ND
Álvaro Obregón	29	ND		6	0	ND	ND	23		ND	ND	ND
De consulta externa	26	ND		4	0	ND	ND	22		ND	ND	ND
De hospitalización general	2	ND		1	0	ND	ND	1		ND	ND	ND
De hospitalización especializada	1	ND		1	0	ND	ND	0		ND	ND	ND
Azcapotzalco	27	ND		3	3	ND	ND	21		ND	ND	ND
De consulta externa	23	ND		3	1	ND	ND	19		ND	ND	ND
De hospitalización general	1	ND		0	1	ND	ND	0		ND	ND	ND
De hospitalización especializada	3	ND		0	1	ND	ND	2		ND	ND	ND
Benito Juárez	25	ND		11	0	ND	ND	14		ND	ND	ND
De consulta externa	22	ND		9	0	ND	ND	13		ND	ND	ND
De hospitalización general	2	ND		1	0	ND	ND	1		ND	ND	ND
De hospitalización especializada	1	ND		1	0	ND	ND	0		ND	ND	ND
Coyoacán	27	ND		6	0	ND	ND	21		ND	ND	ND
De consulta externa	26	ND		6	0	ND	ND	20		ND	ND	ND
De hospitalización general	ND	ND		0	0	ND	ND	0		ND	ND	ND
De hospitalización especializada b/	1	ND		0	0	ND	ND	1		ND	ND	ND
Cuajimalpa de Morelos	14	ND		1	0	ND	ND	13		ND	ND	ND
De consulta externa	14	ND		1	0	ND	ND	13		ND	ND	ND
De hospitalización general	ND	ND		0	0	ND	ND	0		ND	ND	ND

De hospitalización especializada	ND	ND	0	0	ND	ND	0	ND	ND	ND
Cuauhtémoc	70	ND	36	0	ND	ND	34	ND	ND	ND
De consulta externa	67	ND	35	0	ND	ND	32	ND	ND	ND
De hospitalización general	2	ND	1	0	ND	ND	1	ND	ND	ND
De hospitalización especializada b/	1	ND	0	0	ND	ND	1	ND	ND	ND
Gustavo A. Madero	58	ND	7	1	ND	ND	50	ND	ND	ND
De consulta externa	51	ND	6	1	ND	ND	44	ND	ND	ND
De hospitalización general b/	3	ND	0	0	ND	ND	3	ND	ND	ND
De hospitalización especializada	4	ND	1	0	ND	ND	3	ND	ND	ND
Iztacalco b/	11	ND	0	0	ND	ND	11	ND	ND	ND
De consulta externa b/	10	ND	0	0	ND	ND	10	ND	ND	ND
De hospitalización general	ND	ND	0	0	ND	ND	0	ND	ND	ND
De hospitalización especializada b/	1	ND	0	0	ND	ND	1	ND	ND	ND
Iztapalapa	65	ND	7	0	ND	ND	58	ND	ND	ND
De consulta externa	57	ND	5	0	ND	ND	52	ND	ND	ND
De hospitalización general	5	ND	1	0	ND	ND	4	ND	ND	ND
De hospitalización especializada	3	ND	1	0	ND	ND	2	ND	ND	ND
La Magdalena Contreras b/	14	ND	0	0	ND	ND	14	ND	ND	ND
De consulta externa b/	13	ND	0	0	ND	ND	13	ND	ND	ND
De hospitalización general	ND	ND	0	0	ND	ND	0	ND	ND	ND
De hospitalización especializada b/	1	ND	0	0	ND	ND	1	ND	ND	ND
Miguel Hidalgo	27	ND	10	0	ND	ND	17	ND	ND	ND
De consulta externa	23	ND	9	0	ND	ND	14	ND	ND	ND
De hospitalización general	2	ND	1	0	ND	ND	1	ND	ND	ND
De hospitalización especializada b/	2	ND	0	0	ND	ND	2	ND	ND	ND
Milpa Alta	16	ND	1	0	ND	ND	15	ND	ND	ND
De consulta externa	15	ND	1	0	ND	ND	14	ND	ND	ND
De hospitalización general b/	1	ND	0	0	ND	ND	1	ND	ND	ND

De hospitalización especializada	ND	ND	0	0	ND	ND	0	ND	ND	ND
Tláhuac	21	ND	1	0	ND	ND	20	ND	ND	ND
De consulta externa b/	18	ND	0	0	ND	ND	18	ND	ND	ND
De hospitalización general	2	ND	1	0	ND	ND	1	ND	ND	ND
De hospitalización especializada b/	1	ND	0	0	ND	ND	1	ND	ND	ND
Tlalpan	40	ND	5	3	ND	ND	32	ND	ND	ND
De consulta externa	36	ND	5	1	ND	ND	30	ND	ND	ND
De hospitalización general	3	ND	0	1	ND	ND	2	ND	ND	ND
De hospitalización especializada	1	ND	0	1	ND	ND	0	ND	ND	ND
Venustiano Carranza	30	ND	3	0	ND	ND	27	ND	ND	ND
De consulta externa	26	ND	3	0	ND	ND	23	ND	ND	ND
De hospitalización general b/	1	ND	0	0	ND	ND	1	ND	ND	ND
De hospitalización especializada b/	3	ND	0	0	ND	ND	3	ND	ND	ND
Xochimilco	23	ND	1	0	ND	ND	22	ND	ND	ND
De consulta externa	20	ND	1	0	ND	ND	19	ND	ND	ND
De hospitalización general b/	1	ND	0	0	ND	ND	1	ND	ND	ND
De hospitalización especializada b/	2	ND	0	0	ND	ND	2	ND	ND	ND
No especificado a/	81	81	0	0	ND	ND	0	ND	ND	ND
De consulta externa	49	49	0	0	ND	ND	0	ND	ND	ND
De hospitalización general	16	16	0	0	ND	ND	0	ND	ND	ND
De hospitalización especializada	16	16	0	0	ND	ND	0	ND	ND	ND

a/ Comprende información de las delegaciones administrativas Norte con 36 unidades y la integran las demarcaciones territoriales: Gustavo A. Madero y Azcapotzalco y parte de las demarcaciones territoriales Venustiano Carranza, Cuauhtémoc, Iztapalapa, Iztacalco y Miguel Hidalgo; y la Sur con 45 unidades y la integran las demarcaciones territoriales: Tlalpan, Coyoacán, Álvaro Obregón, Benito Juárez, Milpa Alta, Xochimilco, Tláhuac y parte de las demarcaciones territoriales Venustiano Carranza, Cuauhtémoc, Iztapalapa, Iztacalco y Miguel Hidalgo.

b/ Se refiere a la Secretaría de Salud de la Ciudad de México.

Fuente: INEGI. Datos calculados con base en la información proporcionada por las fuentes.
IMSS. División de Información en Salud; Coordinación de Planeación en Salud.
ISSSTE. Dirección de Finanzas; Jefatura de Servicios de Estadística Institucional.
PEMEX. Subdirección de Servicios de Salud; Gerencia de Prevención.
Gobierno de la Ciudad de México. Secretaría de Salud; Dirección de Información en Salud

POBLACIÓN TOTAL POR DEMARCACIÓN TERRITORIAL SEGÚN CONDICIÓN DE DISCAPACIDAD AL 15 DE MARZO DE 2020

DEMARCACIÓN TERRITORIAL	TOTAL	CON DISCAPACIDAD O LIMITACIÓN	A/	SIN DISCAPACIDAD, LIMITACIÓN, PROBLEMA O CONDICIÓN MENTAL	NO ESPECIFICADO
Ciudad de México	9 209 944	1 703 827		7 489 519	16 598
Álvaro Obregón	759 137	131 077		625 836	2 224
Azcapotzalco	432 205	83 513		348 220	472
Benito Juárez	434 153	72 246		361 478	429
Coyoacán	614 447	116 175		497 720	552
Cuajimalpa de Morelos	217 686	27 647		189 457	582
Cuauhtémoc	545 884	102 680		442 238	966
Gustavo A. Madero	1 173 351	224 563		948 029	759
Iztacalco	404 695	81 519		322 710	466
Iztapalapa	1 835 486	352 141		1 482 533	812
La Magdalena Contreras	247 622	49 003		198 109	510
Miguel Hidalgo	414 470	66 806		340 998	6 666
Milpa Alta	152 685	28 527		124 106	52
Tláhuac	392 313	70 745		321 370	198
Tlalpan	699 928	127 351		571 689	888
Venustiano Carranza	443 704	85 259		357 715	730
Xochimilco	442 178	84 575		357 311	292

Nota: Incluye una estimación de 521 038 personas que corresponden a 151 971 viviendas sin información de ocupantes y menores omitidos.
a/ Comprende discapacidades y/o limitaciones para: ver aun usando lentes, oír aun usando aparato auditivo, caminar, subir o bajar, recordar o concentrarse, bañarse, vestirse o comer o hablar o comunicarse. Una persona puede tener más de una discapacidad o limitación.
Fuente: Inegi. *Censo de Población y Vivienda 2020.* www.inegi.org.mx (11 de junio de 2021).

PRINCIPALES RECURSOS MATERIALES DE LAS UNIDADES MÉDICAS EN SERVICIO DE LAS INSTITUCIONES DEL SECTOR PÚBLICO DE SALUD SEGÚN INSTITUCIÓN AL 31 DE DICIEMBRE DE 2020

CONCEPTO	Total	IMSS	ISSSTE	PEMEX	SEDENA	SEMAR	SSA	a/	SCT Servicio médico	DIF	Resto de las instituciones
Camas censables	10 521	5 959	1 886	240	ND	ND	2 436		ND	ND	ND
Camas no censables	5 292	2 392	1 316	127	ND	ND	1 457		ND	ND	ND
Incubadoras	560	253	27	15	ND	ND	265		ND	ND	ND
Consultorios	6 601	2 499	1 497	188	ND	ND	2 417		ND	ND	ND
Ambulancias	178	39	34	11	ND	ND	94		ND	ND	ND
Áreas de urgencias	70	21	10	2	ND	ND	37		ND	ND	ND
Áreas de terapia intensiva	77	31	10	3	ND	ND	33		ND	ND	ND
Laboratorios	253	67	56	3	ND	ND	127		ND	ND	ND
Gabinetes de radiología	151	15	32	2	ND	ND	102		ND	ND	ND
Equipos de rayos X (móviles o fijos)	441	216	75	5	ND	ND	145		ND	ND	ND
Quirófanos	425	218	87	18	ND	ND	102		ND	ND	ND
Salas de expulsión	69	22	13	3	ND	ND	31		ND	ND	ND
Bancos de sangre	21	3	7	2	ND	ND	9		ND	ND	ND
Farmacias	307	73	52	3	ND	ND	179		ND	ND	ND

a/ Se refiere a la Secretaría de Salud de la Ciudad de México.

Fuente: Inegi. Datos calculados con base en la información proporcionada por las fuentes.
IMSS. División de Información en Salud; Coordinación de Planeación en Salud.
ISSSTE. Dirección de Finanzas; Jefatura de Servicios de Estadística Institucional.
PEMEX. Subdirección de Servicios de Salud; Gerencia de Prevención.
Gobierno de la Ciudad de México. Secretaría de Salud; Dirección de Información en Salud.

POBLACIÓN DE 15 Y MÁS AÑOS POR GRUPO QUINQUENAL DE EDAD SEGÚN CONDICIÓN DE ALFABETISMO Y SEXO AL 15 DE MARZO DE 2020

GRUPO DE EDAD	TOTAL	ALFABETA		ANALFABETA		NO ESPECIFICADO	
		HOMBRES	MUJERES	HOMBRES	MUJERES	HOMBRES	MUJERES
Total	7 547 545	3 504 818	3 903 295	33 679	73 765	23 350	8 638
15 a 19 años	650 389	328 552	316 908	1 071	825	1 486	1 547
20 a 24 años	714 605	355 653	353 223	1 246	1 008	2 150	1 325
25 a 29 años	752 289	367 291	378 064	1 457	1 199	3 333	945
30 a 34 años	743 611	357 867	377 514	1 705	1 640	3 876	1 009
35 a 39 años	705 850	334 634	362 107	2 164	2 235	3 747	963
40 a 44 años	670 307	311 931	349 169	2 360	2 930	3 021	896
45 a 49 años	668 945	309 070	350 981	2 405	3 414	2 371	704
50 a 54 años	623 483	282 242	332 196	2 756	4 541	1 396	352
55 a 59 años	526 447	236 232	281 154	2 554	5 385	865	257
60 a 64 años	469 514	205 741	253 266	2 817	6 987	507	196
65 a 69 años	356 196	154 265	190 608	2 702	8 203	278	140
70 a 74 años	267 744	112 002	143 252	2 969	9 246	159	116
75 a 79 años	175 215	71 404	92 281	2 730	8 650	76	74
80 a 84 años	117 480	43 779	63 877	2 275	7 462	40	47
85 y más años	105 470	34 155	58 695	2 468	10 040	45	67

Fuente: Inegi. *Censo de Población y Vivienda 2020.* www.inegi.org.mx (5 de julio de 2021).

POBLACIÓN DE 15 Y MÁS AÑOS POR DEMARCACIÓN TERRITORIAL SEGÚN CONDICIÓN DE ALFABETISMO Y SEXO AL 15 DE MARZO DE 2020

DEMARCACIÓN TERRITORIAL	TOTAL	ALFABETA		ANALFABETA		NO ESPECIFICADO	
		HOMBRES	MUJERES	HOMBRES	MUJERES	HOMBRES	MUJERES
Ciudad de México	7 547 545	3 504 818	3 903 295	33 679	73 765	23 350	8 638
Álvaro Obregón	622 262	287 705	322 492	3 017	6 739	1 121	1 188
Azcapotzalco	361 474	167 587	189 682	1 017	2 658	201	329
Benito Juárez	382 872	175 222	205 382	388	962	444	474
Coyoacán	522 992	240 234	275 942	1 863	3 902	467	584
Cuajimalpa de Morelos	172 263	79 841	89 008	860	1 715	350	489
Cuauhtémoc	462 349	216 794	239 893	1 213	3 179	701	569
Gustavo A. Madero	960 772	444 850	493 590	4 403	10 191	6 974	764
Iztacalco	335 205	155 704	174 986	1 142	2 738	311	324
Iztapalapa	1 468 256	682 680	746 750	8 346	18 428	10 383	1 669
La Magdalena Contreras	200 201	92 703	102 972	1 226	2 507	483	310
Miguel Hidalgo	346 049	159 654	182 857	701	1 897	427	513
Milpa Alta	116 360	54 879	58 102	1 161	2 058	64	96
Tláhuac	308 117	145 510	157 137	1 694	3 455	167	154
Tlalpan	570 245	265 559	294 505	3 035	6 105	488	553
Venustiano Carranza	365 208	168 595	191 958	1 218	2 737	383	317
Xochimilco	352 920	167 301	178 039	2 395	4 494	386	305

Fuente: Inegi. *Censo de Población y Vivienda 2020.* www.inegi.org.mx (5 de julio de 2021).

POBLACIÓN DE 6 A 14 AÑOS POR EDAD SEGÚN APTITUD PARA LEER Y ESCRIBIR, Y SEXO AL 15 DE MARZO DE 2020

EDAD	TOTAL	SABE LEER Y ESCRIBIR		NO SABE LEER Y ESCRIBIR		NO ESPECIFICADO	
		HOMBRES	MUJERES	HOMBRES	MUJERES	HOMBRES	MUJERES
Total	1 060 680	498 111	486 620	36 687	32 443	3 463	3 356
6 años	109 391	32 947	32 957	22 248	20 580	321	338
7 años	112 873	48 848	48 676	7 735	6 726	429	459
8 años	118 454	56 677	54 954	3 222	2 460	590	551
9 años	111 000	54 144	53 269	1 485	1 118	475	509
10 años	125 887	63 176	60 140	798	625	634	514
11 años	115 121	57 821	56 241	397	307	192	163
12 años	125 941	63 375	61 437	338	255	261	275
13 años	120 123	60 177	58 621	252	230	419	424
14 años	121 890	60 946	60 325	212	142	142	123

Fuente: Inegi. *Censo de Población y Vivienda 2020.* www.inegi.org.mx (5 de julio de 2021).

POBLACIÓN DE 6 A 14 AÑOS POR DEMARCACIÓN TERRITORIAL SEGÚN APTITUD PARA LEER Y ESCRIBIR, Y SEXO AL 15 DE MARZO DE 2020

DEMARCACIÓN TERRITORIAL	TOTAL	SABE LEER Y ESCRIBIR		NO SABE LEER Y ESCRIBIR		NO ESPECIFICADO	
		HOMBRES	MUJERES	HOMBRES	MUJERES	HOMBRES	MUJERES
Ciudad de México	1 060 680	498 111	486 620	36 687	32 443	3 463	3 356
Álvaro Obregón	88 533	41 453	40 619	2 951	2 739	382	389
Azcapotzalco	44 391	21 195	20 500	1 306	1 102	143	145
Benito Juárez	30 918	14 882	14 545	699	578	111	103
Coyoacán	58 475	27 780	27 063	1 718	1 494	243	177
Cuajimalpa de Morelos	27 753	12 870	12 613	1 046	907	177	140
Cuauhtémoc	51 831	24 450	23 656	1 749	1 595	182	199
Gustavo A. Madero	134 469	63 109	62 374	4 364	3 730	440	452
Iztacalco	44 262	20 770	20 523	1 411	1 274	132	152
Iztapalapa	239 453	111 530	108 624	9 496	8 491	664	648
La Magdalena Contreras	31 216	14 514	14 435	1 098	982	100	87
Miguel Hidalgo	37 866	17 899	17 542	1 089	1 028	143	165
Milpa Alta	23 494	10 815	10 690	1 038	859	53	39
Tláhuac	54 703	25 672	24 893	2 021	1 844	143	130
Tlalpan	85 700	40 626	39 498	2 736	2 441	208	191
Venustiano Carranza	49 335	23 283	22 483	1 656	1 504	211	198
Xochimilco	58 281	27 263	26 562	2 309	1 875	131	141

Fuente: Inegi. *Censo de Población y Vivienda 2020.* www.inegi.org.mx (5 de julio de 2021).

POBLACIÓN DE 3 Y MÁS AÑOS POR EDAD SEGÚN CONDICIÓN DE ASISTENCIA ESCOLAR Y SEXO AL 15 DE MARZO DE 2020

EDAD	TOTAL	ASISTE		NO ASISTE		NO ESPECIFICADO	
		HOMBRES	MUJERES	HOMBRES	MUJERES	HOMBRES	MUJERES
Total	8 933 167	1 119 665	1 123 971	3 117 283	3 539 739	27 765	4 744
3 años	103 341	20 995	21 426	31 010	29 756	85	69
4 años	109 412	43 957	43 278	11 336	10 731	63	47
5 años	112 189	53 067	51 115	4 039	3 857	53	58
6 años	109 391	52 615	51 165	2 865	2 664	36	46
7 años	112 873	54 442	53 329	2 536	2 495	34	37
8 años	118 454	57 647	55 371	2 804	2 557	38	37
9 años	111 000	53 516	52 546	2 556	2 308	32	42
10 años	125 887	61 532	58 515	3 015	2 725	61	39
11 años	115 121	55 631	54 239	2 736	2 443	43	29
12 años	125 941	60 337	58 683	3 585	3 240	52	44
13 años	120 123	56 808	55 797	4 005	3 447	35	31
14 años	121 890	55 880	56 299	5 380	4 248	40	43
15 años	127 340	54 234	53 341	10 731	8 955	41	38
16 años	122 415	49 140	49 723	13 157	10 332	34	29
17 años	131 053	49 659	51 262	16 816	13 207	58	51
18 años	143 697	45 762	45 672	27 758	24 385	68	52
19 años	125 884	34 526	35 138	29 015	27 057	110	38
20 a 24 años	714 605	142 155	143 593	215 133	211 618	1 761	345
25 a 29 años	752 289	54 373	51 969	313 686	327 677	4 022	562
30 y más años	5 430 262	63 389	81 510	2 415 120	2 846 037	21 099	3 107

Fuente: Inegi. *Censo de Población y Vivienda 2020.* www.inegi.org.mx (5 de julio de 2021).

POBLACIÓN DE 3 Y MÁS AÑOS POR DEMARCACIÓN TERRITORIAL SEGÚN CONDICIÓN DE ASISTENCIA ESCOLAR Y SEXO AL 15 DE MARZO DE 2020

DEMARCACIÓN TERRITORIAL	TOTAL	ASISTE		NO ASISTE		NO ESPECIFICADO	
		HOMBRES	MUJERES	HOMBRES	MUJERES	HOMBRES	MUJERES
Ciudad de México	8 933 167	1 119 665	1 123 971	3 117 283	3 539 739	27 765	4 744
Álvaro Obregón	737 101	91 121	92 396	258 030	294 041	806	707
Azcapotzalco	420 056	50 899	50 750	147 716	170 562	71	58
Benito Juárez	424 796	43 580	44 565	153 550	182 664	231	206
Coyoacán	599 528	72 460	72 049	208 828	245 745	221	225
Cuajimalpa de Morelos	209 540	27 997	28 118	71 725	81 041	273	386
Cuauhtémoc	531 293	59 367	59 566	193 777	217 765	544	274
Gustavo A. Madero	1 137 856	144 258	144 080	393 049	447 714	8 498	257
Iztacalco	392 990	48 676	49 142	137 516	157 341	176	139
Iztapalapa	1 777 184	229 801	231 129	616 211	686 503	12 106	1 434
La Magdalena Contreras	240 358	31 077	31 229	83 249	94 304	357	142
Miguel Hidalgo	397 362	45 222	45 381	141 137	164 896	343	383
Milpa Alta	146 847	21 424	21 791	50 057	53 533	22	20
Tláhuac	378 960	53 359	53 239	130 111	142 190	38	23
Tlalpan	680 536	91 116	90 916	233 681	264 287	238	298
Venustiano Carranza	430 540	51 923	52 108	151 220	174 896	256	137
Xochimilco	428 220	57 385	57 512	147 426	162 257	3 585	55

Fuente: Inegi. *Censo de Población y Vivienda 2020.* www.inegi.org.mx (5 de julio de 2021).

POBLACIÓN DE 3 Y MÁS AÑOS POR SEXO Y GRUPO QUINQUENAL DE EDAD SEGÚN NIVEL DE ESCOLARIDAD AL 15 DE MARZO DE 2020

SEXO EDAD	TOTAL	SIN ESCOLARIDAD	EDUCACIÓN BÁSICA			ESTUDIOS TÉCNICOS O COMERCIALES CON PRIMARIA TERMINADA
			PREESCOLAR	PRIMARIA	SECUNDARIA	
Total	8 933 167	276 283	341 090	1 663 790	1 885 918	41 817
3 a 5 años	324 942	118 001	203 685	0	0	0
6 a 9 años	451 718	4 650	117 087	326 647	0	0
10 a 14 años	608 962	2 084	9 382	372 493	221 789	135
15 a 19 años	650 389	2 003	376	19 380	233 608	805
20 a 24 años	714 605	3 690	286	20 988	127 059	1 017
25 a 29 años	752 289	5 931	369	27 363	140 581	1 048
30 a 34 años	743 611	7 438	419	34 338	146 703	1 152
35 a 39 años	705 850	8 413	533	44 857	154 226	1 334
40 a 44 años	670 307	8 823	560	57 781	164 870	1 536
45 a 49 años	668 945	8 832	623	66 202	175 399	2 093
50 a 54 años	623 483	9 917	764	82 894	160 581	2 491
55 a 59 años	526 447	10 224	839	95 575	121 460	3 242
60 a 64 años	469 514	12 576	1 112	119 338	91 530	5 123
65 a 69 años	356 196	13 722	1 136	113 465	62 647	6 207
70 a 74 años	267 744	15 618	1 159	101 706	40 024	6 325
75 a 79 años	175 215	14 730	1 084	74 874	22 123	4 424
80 a 84 años	117 480	13 011	780	54 346	13 219	2 759
85 y más años	105 470	16 620	896	51 543	10 099	2 126
Hombres	4 264 713	125 527	171 608	749 538	934 560	7 828
3 a 5 años	164 605	60 042	102 951	0	0	0
6 a 9 años	229 121	2 433	59 655	165 383	0	0
10 a 14 años	309 140	1 139	4 800	190 306	111 225	60
15 a 19 años	331 109	1 126	193	11 321	124 626	406
20 a 24 años	359 049	2 437	153	11 662	67 174	491
25 a 29 años	372 081	4 288	191	15 001	71 717	492
30 a 34 años	363 448	5 272	220	17 834	73 110	492
35 a 39 años	340 545	5 592	253	21 449	75 767	512
40 a 44 años	317 312	5 303	256	26 329	79 161	535
45 a 49 años	313 846	4 763	288	28 861	83 554	613
50 a 54 años	286 394	4 480	309	33 258	75 188	558
55 a 59 años	239 651	3 943	289	35 917	57 616	564
60 a 64 años	209 065	4 128	372	43 585	43 041	604

65 a 69 años	157 245	3 968	378	42 307	30 765	785
70 a 74 años	115 130	4 507	378	38 839	20 246	757
75 a 79 años	74 210	4 313	398	29 589	11 166	473
80 a 84 años	46 094	3 759	260	20 129	6 090	288
85 y más años	36 668	4 034	264	17 768	4 114	198
Mujeres	4 668 454	150 756	169 482	914 252	951 358	33 989
3 a 5 años	160 337	57 959	100 734	0	0	0
6 a 9 años	222 597	2 217	57 432	161 264	0	0
10 a 14 años	299 822	945	4 582	182 187	110 564	75
15 a 19 años	319 280	877	183	8 059	108 982	399
20 a 24 años	355 556	1 253	133	9 326	59 885	526
25 a 29 años	380 208	1 643	178	12 362	68 864	556
30 a 34 años	380 163	2 166	199	16 504	73 593	660
35 a 39 años	365 305	2 821	280	23 408	78 459	822
40 a 44 años	352 995	3 520	304	31 452	85 709	1 001
45 a 49 años	355 099	4 069	335	37 341	91 845	1 480
50 a 54 años	337 089	5 437	455	49 636	85 393	1 933
55 a 59 años	286 796	6 281	550	59 658	63 844	2 678
60 a 64 años	260 449	8 448	740	75 753	48 489	4 519
65 a 69 años	198 951	9 754	758	71 158	31 882	5 422
70 a 74 años	152 614	11 111	781	62 867	19 778	5 568
75 a 79 años	101 005	10 417	686	45 285	10 957	3 951
80 a 84 años	71 386	9 252	520	34 217	7 129	2 471
85 y más años	68 802	12 586	632	33 775	5 985	1 928

a/ Incluye a la población que tiene al menos un grado aprobado en bachillerato tecnológico.
b/ Incluye a la población que tiene al menos un grado aprobado en normal superior.
c/ Incluye a la población que tiene al menos un grado aprobado en especialidad, maestría o doctorado.
Fuente: Inegi. *Censo de Población y Vivienda 2020.* www.inegi.org.mx (5 de julio de 2021).

POBLACIÓN DE 3 Y MÁS AÑOS POR SEXO YGRUPO QUINQUENAL DE EDAD SEGÚN NIVEL DE ESCOLARIDAD AL 15 DE MARZO DE 2020

SEXO EDAD	EDUCACIÓN MEDIA SUPERIOR				EDUCACIÓN SUPERIOR					NO ESPECIFICADO
	ESTUDIOS TÉCNICOS O COMERCIALES CON SECUNDARIA TERMINADA	PREPARATORIA O BACHILLERATO	A/	NORMAL BÁSICA	ESTUDIOS TÉCNICOS O COMERCIA-LES CON PREPARA-TORIA TERMINADA	LICENCIATURA O EQUIVALENTE	B/	POSGRADO	C/	
Total	177 371	1 897 277		11 476	170 993	2 083 439		359 894		23 819
3 a 5 años	0	0		0	0	0		0		3 256
6 a 9 años	0	0		0	0	0		0		3 334
10 a 14 años	0	0		0	0	0		0		3 079
15 a 19 años	3 538	348 905		0	3 531	35 366		0		2 877
20 a 24 años	4 229	265 596		0	11 513	272 839		5 066		2 322
25 a 29 años	4 869	210 467		0	12 096	315 940		32 117		1 508
30 a 34 años	6 807	191 363		0	14 211	284 787		54 909		1 484
35 a 39 años	9 404	176 060		0	15 853	238 391		55 315		1 464
40 a 44 años	13 656	158 206		0	17 632	197 229		48 689		1 325
45 a 49 años	20 303	155 359		247	21 563	174 934		42 288		1 102
50 a 54 años	23 725	134 638		1 464	21 107	151 868		33 441		593
55 a 59 años	21 398	98 888		2 117	16 055	129 132		27 097		420
60 a 64 años	20 671	70 197		1 930	12 626	110 014		24 047		350
65 a 69 años	18 135	40 161		1 551	9 513	73 251		16 181		227
70 a 74 años	13 600	23 090		1 580	6 836	47 248		10 385		173
75 a 79 años	8 034	12 189		1 193	4 135	26 670		5 639		120

80 a 84 años	5 101	6 851	760	2 441	15 239	2 894	79
85 y más años	3 901	5 307	634	1 881	10 531	1 826	106
Hombres	33 270	961 456	2 322	53 900	1 028 135	184 882	11 687
3 a 5 años	0	0	0	0	0	0	1 612
6 a 9 años	0	0	0	0	0	0	1 650
10 a 14 años	0	0	0	0	0	0	1 610
15 a 19 años	1 573	172 758	0	1 644	16 078	0	1 384
20 a 24 años	1 774	137 922	0	5 163	128 974	2 195	1 104
25 a 29 años	1 862	105 298	0	5 203	152 444	14 800	785
30 a 34 años	2 183	95 318	0	5 588	136 951	25 769	711
35 a 39 años	2 604	87 541	0	5 729	113 711	26 675	712
40 a 44 años	3 120	78 382	0	5 791	93 423	24 432	580
45 a 49 años	4 007	78 176	67	6 318	84 609	22 089	501
50 a 54 años	4 028	69 540	309	5 821	74 855	17 732	316
55 a 59 años	3 129	52 541	426	4 148	66 328	14 541	209
60 a 64 años	2 523	37 952	390	2 880	59 657	13 740	193
65 a 69 años	2 292	21 570	285	2 132	42 852	9 799	112
70 a 74 años	1 921	12 343	311	1 632	27 649	6 459	88
75 a 79 años	1 124	6 462	234	976	15 828	3 600	47
80 a 84 años	652	3 337	163	533	8 959	1 890	34
85 y más años	478	2 316	137	342	5 817	1 161	39
Mujeres	144 101	935 821	9 154	117 093	1 055 304	175 012	12 132
3 a 5 años	0	0	0	0	0	0	1 644
6 a 9 años	0	0	0	0	0	0	1 684
10 a 14 años	0	0	0	0	0	0	1 469
15 a 19 años	1 965	176 147	0	1 887	19 288	0	1 493
20 a 24 años	2 455	127 674	0	6 350	143 865	2 871	1 218

25 a 29 años	3 007	105 169	0	6 893	163 496	17 317	723
30 a 34 años	4 624	96 045	0	8 623	147 836	29 140	773
35 a 39 años	6 800	88 519	0	10 124	124 680	28 640	752
40 a 44 años	10 536	79 824	0	11 841	103 806	24 257	745
45 a 49 años	16 296	77 183	180	15 245	90 325	20 199	601
50 a 54 años	19 697	65 098	1 155	15 286	77 013	15 709	277
55 a 59 años	18 269	46 347	1 691	11 907	62 804	12 556	211
60 a 64 años	18 148	32 245	1 540	9 746	50 357	10 307	157
65 a 69 años	15 843	18 591	1 266	7 381	30 399	6 382	115
70 a 74 años	11 679	10 747	1 269	5 204	19 599	3 926	85
75 a 79 años	6 910	5 727	959	3 159	10 842	2 039	73
80 a 84 años	4 449	3 514	597	1 908	6 280	1 004	45
85 y más años	3 423	2 991	497	1 539	4 714	665	67

a/ Incluye a la población que tiene al menos un grado aprobado en bachillerato tecnológico.
b/ Incluye a la población que tiene al menos un grado aprobado en normal superior.
c/ Incluye a la población que tiene al menos un grado aprobado en especialidad, maestría o doctorado.
Fuente: Inegi. *Censo de Población y Vivienda 2020*. www.inegi.org.mx (5 de julio de 2021).

POBLACIÓN DE 3 Y MÁS AÑOS POR DEMARCACIÓN TERRITORIAL Y SEXO SEGÚN NIVEL DE ESCOLARIDAD AL 15 DE MARZO DE 2020

DEMARCACIÓN TERRITORIAL SEXO	TOTAL	SIN ESCOLARIDAD	EDUCACIÓN BÁSICA		
			PREESCOLAR	PRIMARIA	SECUNDARIA
Ciudad de México	8 933 167	276 283	341 090	1 663 790	1 885 918
Hombres	4 264 713	125 527	171 608	749 538	934 560
Mujeres	4 668 454	150 756	169 482	914 252	951 358
Álvaro Obregón	737 101	23 432	29 412	143 123	164 731
Hombres	349 957	9 833	14 676	64 516	82 150
Mujeres	387 144	13 599	14 736	78 607	82 581
Azcapotzalco	420 056	9 248	15 031	70 885	77 480
Hombres	198 686	3 811	7 620	30 889	38 571
Mujeres	221 370	5 437	7 411	39 996	38 909
Benito Juárez	424 796	4 905	12 510	35 548	33 174
Hombres	197 361	2 103	6 324	14 731	14 634
Mujeres	227 435	2 802	6 186	20 817	18 540
Coyoacán	599 528	13 100	20 876	87 122	100 567
Hombres	281 509	5 512	10 547	37 999	48 627
Mujeres	318 019	7 588	10 329	49 123	51 940
Cuajimalpa de Morelos	209 540	7 030	9 286	41 715	46 447
Hombres	99 995	2 978	4 794	18 764	22 646
Mujeres	109 545	4 052	4 492	22 951	23 801
Cuauhtémoc	531 293	11 282	17 596	79 767	92 138
Hombres	253 688	4 544	8 872	34 274	44 569
Mujeres	277 605	6 738	8 724	45 493	47 569
Gustavo A. Madero	1 137 856	40 851	42 089	221 009	248 740
Hombres	545 805	20 840	21 135	98 336	123 945
Mujeres	592 051	20 011	20 954	122 673	124 795
Iztacalco	392 990	9 667	14 767	70 409	79 433
Hombres	186 368	4 056	7 423	30 916	39 732
Mujeres	206 622	5 611	7 344	39 493	39 701
Iztapalapa	1 777 184	75 016	69 644	392 782	446 060
Hombres	858 118	36 681	34 964	180 822	222 462
Mujeres	919 066	38 335	34 680	211 960	223 598
La Magdalena Contreras	240 358	8 583	9 931	51 074	59 011
Hombres	114 683	3 620	5 099	23 298	29 704
Mujeres	125 675	4 963	4 832	27 776	29 307
Miguel Hidalgo	397 362	7 070	14 579	53 399	57 776
Hombres	186 702	2 934	7 268	22 160	27 050

Mujeres	210 660	4 136	7 311	31 239	30 726
Milpa Alta	146 847	6 491	7 271	35 035	43 199
Hombres	71 503	2 932	3 608	16 874	21 881
Mujeres	75 344	3 559	3 663	18 161	21 318
Tláhuac	378 960	13 170	16 273	82 150	98 732
Hombres	183 508	5 809	8 261	37 971	49 084
Mujeres	195 452	7 361	8 012	44 179	49 648
Tlalpan	680 536	20 897	27 430	130 689	144 733
Hombres	325 035	8 794	13 712	60 659	72 303
Mujeres	355 501	12 103	13 718	70 030	72 430
Venustiano Carranza	430 540	10 046	16 521	78 571	89 448
Hombres	203 399	4 215	8 335	34 365	43 834
Mujeres	227 141	5 831	8 186	44 206	45 614
Xochimilco	428 220	15 495	17 874	90 512	104 249
Hombres	208 396	6 865	8 970	42 964	53 368
Mujeres	219 824	8 630	8 904	47 548	50 881

ESTUDIOS TÉCNICOS O COMERCIALES CON PRIMARIA TERMINADA	EDUCACIÓN MEDIA SUPERIOR			
	ESTUDIOS TÉCNICOS O COMERCIALES CON SECUNDARIA TERMINADA	PREPARATORIA O BACHILLERATO	A/	NORMAL BÁSICA
41 817	177 371	1 897 277		11 476
7 828	33 270	961 456		2 322
33 989	144 101	935 821		9 154
3 392	15 928	148 400		527
710	3 346	74 606		112
2 682	12 582	73 794		415
2 972	10 424	90 987		628
443	1 734	47 067		90
2 529	8 690	43 920		538
2 396	8 500	60 371		828
296	891	28 735		92
2 100	7 609	31 636		736
3 233	14 953	118 383		920
518	2 417	59 521		121
2 715	12 536	58 862		799
449	2 467	41 603		82
151	606	20 546		21
298	1 861	21 057		61
3 010	10 379	109 557		571
486	1 549	55 618		100

2 524	8 830	53 939	471
6 690	24 740	252 400	1 584
1 104	4 322	130 016	299
5 586	20 418	122 384	1 285
2 139	9 237	91 983	563
352	1 695	46 747	97
1 787	7 542	45 236	466
6 711	29 917	408 559	1 411
1 618	6 531	207 761	334
5 093	23 386	200 798	1 077
950	5 043	48 861	149
194	1 161	24 582	28
756	3 882	24 279	121
1 977	7 407	71 329	478
317	1 096	35 413	61
1 660	6 311	35 916	417
239	1 929	32 236	300
93	588	16 046	95
146	1 341	16 190	205
993	6 751	90 612	443
269	1 613	46 466	129
724	5 138	44 146	314
2 562	12 693	138 486	718
499	2 411	69 608	125
2 063	10 282	68 878	593
2 742	9 329	101 432	591
457	1 544	51 742	137
2 285	7 785	49 690	454
1 362	7 674	92 078	1 683
321	1 766	46 982	481
1 041	5 908	45 096	1 202

EDUCACIÓN SUPERIOR					NO ESPECIFICADO
ESTUDIOS TÉCNICOS O COMERCIALES CON PREPARATORIA TERMINADA	LICENCIATURA O EQUIVALENTE	B/	POSGRADO	C/	
170 993	2 083 439		359 894		23 819
53 900	1 028 135		184 882		11 687
117 093	1 055 304		175 012		12 132
14 727	159 937		30 556		2 936
4 730	77 633		16 208		1 437

9 997	82 304	14 348	1 499
9 557	115 740	16 118	986
2 917	57 080	8 017	447
6 640	58 660	8 101	539
10 215	195 614	59 628	1 107
2 612	96 094	30 311	538
7 603	99 520	29 317	569
14 242	185 057	39 641	1 434
4 141	91 527	19 890	689
10 101	93 530	19 751	745
3 368	45 021	11 078	994
1 124	21 602	6 316	447
2 244	23 419	4 762	547
11 182	160 208	33 880	1 723
3 430	81 515	17 811	920
7 752	78 693	16 069	803
20 648	247 609	28 730	2 766
6 424	123 553	14 512	1 319
14 224	124 056	14 218	1 447
8 333	94 488	10 961	1 010
2 676	46 813	5 362	499
5 657	47 675	5 599	511
29 214	287 931	26 179	3 760
9 966	142 487	12 664	1 828
19 248	145 444	13 515	1 932
4 697	43 132	8 009	918
1 502	20 759	4 173	563
3 195	22 373	3 836	355
7 796	137 000	37 076	1 475
2 238	67 374	20 122	669
5 558	69 626	16 954	806
1 689	16 917	1 254	287
590	8 048	614	134
1 099	8 869	640	153
5 874	58 574	4 658	730
2 120	29 093	2 312	381
3 754	29 481	2 346	349
13 269	156 866	30 711	1 482
4 127	76 248	15 792	757
9 142	80 618	14 919	725

8 784	100 210	11 569	1 297
2 770	49 492	5 846	662
6 014	50 718	5 723	635
7 398	79 135	9 846	914
2 533	38 817	4 932	397
4 865	40 318	4 914	517

A/ Incluye a la población que tiene al menos un grado aprobado en bachillerato tecnológico.
b/ Incluye a la población que tiene al menos un grado aprobado en normal superior.
c/ Incluye a la población que tiene al menos un grado aprobado en especialidad, maestría o doctorado.
Fuente: Inegi. Censo de Población y Vivienda 2020. www.inegi.org.mx (5 de julio de 2021).

CANDIDATOS AL SISTEMA NACIONAL DE INVESTIGADORES Y MIEMBROS DE ESE SISTEMA SEGÚN ÁREA DE LA CIENCIA 2019 Y 2020

CONCEPTO	TOTAL	ÁREA I: FÍSICO-MATEMÁTICAS Y CIENCIAS DE LA TIERRA	ÁREA II: BIOLOGÍA Y QUÍMICA	ÁREA III: MEDICINA Y CIENCIAS DE LA SALUD	ÁREA IV: HUMANIDADES Y CIENCIAS DE LA CONDUCTA	ÁREA V: CIENCIAS SOCIALES	ÁREA VI: BIOTECNOLOGÍA Y CIENCIAS AGROPECUARIAS	ÁREA VII: INGENIERÍAS
2019								
Candidatos al sistema	2 180	366	363	255	338	417	208	233
Miembros del sistema	8 446	1 396	1 502	1 593	1 372	1 412	289	882
Nivel I a/	5 033	709	945	1 003	779	760	180	657
Nivel II b/	1 987	367	311	369	364	368	63	145
Nivel III c/	1 426	320	246	221	229	284	46	80
2020								
Candidatos al sistema	1 430	200	192	209	309	313	79	128
Miembros del sistema	7 578	1 222	1 261	1 503	1 275	1 326	264	727
Nivel I a/	4 379	572	748	960	712	705	165	517
Nivel II b/	1 860	353	283	340	341	351	58	134
Nivel III c/	1 339	297	230	203	222	270	41	76

a/ Se refiere a investigadores nacionales que poseen el grado de doctor; han realizado trabajos de investigación científica o tecnológica original y de calidad; han participado en la dirección de tesis de licenciatura o posgrado, o impartición de asignaturas, así como en otras actividades docentes o formativas; y han participado en actividades de divulgación de la ciencia o la tecnología.
b/ Se refiere a investigadores nacionales que además de cumplir con los requisitos del Nivel I, han realizado, en forma individual o en grupo, investigación original, científica o tecnológica reconocida, apreciable, consistente, donde se demuestre haber consolidado una línea de investigación; y han dirigido tesis de posgrado y formado recursos humanos de alto nivel.
c/ Se refiere a investigadores nacionales que además de cumplir con los requisitos del Nivel II, han realizado investigación que represente una contribución científica o tecnológica trascendente para la generación o aplicación de conocimientos; han realizado actividades sobresalientes de liderazgo en la comunidad científica o tecnológica nacional; cuentancon reconocimiento nacional e internacional, por su actividad científica o tecnológica; y han realizado una destacada labor en la formación de recursos humanos de alto nivel para el país.
Fuente: CONACYT. *Informe General del Estado de la Ciencia, la Tecnología y la Innovación, y Sistema Integrado de Información sobre Investigación Científica, Desarrollo Tecnológico e Innovación (SIICYT).*

POBLACIÓN DE 3 Y MÁS AÑOS POR SEXO Y GRUPO QUINQUENAL DE EDAD SEGÚN CONDICIÓN DE HABLA INDÍGENA AL 15 DE MARZO DE 2020

SEXO GRUPO DE EDAD	TOTAL	HABLA LENGUA INDÍGENA			NO HABLA LENGUA INDÍGENA	NO ESPECIFICADO
		HABLA ESPAÑOL	NO HABLA ESPAÑOL	NO ESPECIFICADO		
Total	8 933 167	122 971	1 032	1 150	8 800 395	7 619
3 a 4 años	212 753	592	16	5	211 880	260
5 a 9 años	563 907	1 954	26	19	561 475	433
10 a 14 años	608 962	2 217	18	20	606 268	439
15 a 19 años	650 389	4 906	21	43	644 965	454
20 a 24 años	714 605	9 842	28	129	703 958	648
25 a 29 años	752 289	12 125	34	137	739 186	807
30 a 34 años	743 611	11 834	60	175	730 733	809
35 a 39 años	705 850	11 722	59	126	693 184	759
40 a 44 años	670 307	11 503	84	118	657 932	670
45 a 49 años	668 945	10 774	72	114	657 370	615
50 a 54 años	623 483	10 318	106	85	612 477	497
55 a 59 años	526 447	8 784	92	59	517 133	379
60 a 64 años	469 514	8 047	79	51	461 048	289
65 a 69 años	356 196	6 323	80	30	349 565	198
70 a 74 años	267 744	4 696	70	21	262 814	143
75 a 79 años	175 215	3 144	50	10	171 911	100
80 a 84 años	117 480	2 098	57	5	115 259	61
85 y más años	105 470	2 092	80	3	103 237	58
Hombres	4 264 713	57 153	358	720	4 202 284	4 198
3 a 4 años	107 446	303	8	2	106 993	140
5 a 9 años	286 280	949	16	11	285 094	210
10 a 14 años	309 140	1 090	8	10	307 788	244
15 a 19 años	331 109	2 303	15	18	328 539	234
20 a 24 años	359 049	4 585	14	66	354 000	384
25 a 29 años	372 081	5 869	19	73	365 653	467
30 a 34 años	363 448	5 722	31	121	357 109	465
35 a 39 años	340 545	5 485	25	88	334 502	445
40 a 44 años	317 312	5 301	43	78	311 531	359
45 a 49 años	313 846	4 861	27	71	308 538	349
50 a 54 años	286 394	4 677	30	60	281 349	278
55 a 59 años	239 651	3 983	30	45	235 400	193
60 a 64 años	209 065	3 624	25	33	205 222	161
65 a 69 años	157 245	2 890	17	21	154 217	100

70 a 74 años	115 130	2 217	18	13	112 805	77
75 a 79 años	74 210	1 515	10	6	72 639	40
80 a 84 años	46 094	946	9	2	45 110	27
85 y más años	36 668	833	13	2	35 795	25
Mujeres	4 668 454	65 818	674	430	4 598 111	3 421
3 a 4 años	105 307	289	8	3	104 887	120
5 a 9 años	277 627	1 005	10	8	276 381	223
10 a 14 años	299 822	1 127	10	10	298 480	195
15 a 19 años	319 280	2 603	6	25	316 426	220
20 a 24 años	355 556	5 257	14	63	349 958	264
25 a 29 años	380 208	6 256	15	64	373 533	340
30 a 34 años	380 163	6 112	29	54	373 624	344
35 a 39 años	365 305	6 237	34	38	358 682	314
40 a 44 años	352 995	6 202	41	40	346 401	311
45 a 49 años	355 099	5 913	45	43	348 832	266
50 a 54 años	337 089	5 641	76	25	331 128	219
55 a 59 años	286 796	4 801	62	14	281 733	186
60 a 64 años	260 449	4 423	54	18	255 826	128
65 a 69 años	198 951	3 433	63	9	195 348	98
70 a 74 años	152 614	2 479	52	8	150 009	66
75 a 79 años	101 005	1 629	40	4	99 272	60
80 a 84 años	71 386	1 152	48	3	70 149	34
85 y más años	68 802	1 259	67	1	67 442	33

Nota: El Censo fue un levantamiento de derecho o jure, lo que significa censar a la población en su lugar de residencia habitual. El periodo de levantamiento del Censo fue del 2 al 27 de marzo de 2020, en el cual, para efectos estadísticos, la información está referida a las cero horas del 15 de marzo del mismo año.
Fuente: Inegi. *Censo de Población y Vivienda 2020.* www.inegi.org.mx (5 de julio de 2021).

POBLACIÓN DE 3 Y MÁS AÑOS POR DEMARCACIÓN TERRITORIAL Y SEXO SEGÚN CONDICIÓN DE HABLA INDÍGENA AL 15 DE MARZO DE 2020

DEMARCACIÓN TERRITORIAL SEXO	TOTAL	HABLA LENGUA INDÍGENA			NO HABLA LENGUA INDÍGENA	NO ESPECIFICADO
		HABLA ESPAÑOL	NO HABLA ESPAÑOL	NO ESPECIFICADO		
Ciudad de México	8 933 167	122 971	1 032	1 150	8 800 395	7 619
Hombres	4 264 713	57 153	358	720	4 202 284	4 198
Mujeres	4 668 454	65 818	674	430	4 598 111	3 421
Álvaro Obregón	737 101	8 322	74	96	727 185	1 424
Hombres	349 957	3 452	17	54	345 701	733
Mujeres	387 144	4 870	57	42	381 484	691
Azcapotzalco	420 056	3 159	21	28	416 713	135
Hombres	198 686	1 481	6	13	197 113	73
Mujeres	221 370	1 678	15	15	219 600	62
Benito Juárez	424 796	3 517	9	14	420 843	413
Hombres	197 361	1 398	1	7	195 731	224
Mujeres	227 435	2 119	8	7	225 112	189
Coyoacán	599 528	7 630	57	41	591 389	411
Hombres	281 509	3 263	23	20	277 998	205
Mujeres	318 019	4 367	34	21	313 391	206
Cuajimalpa de Morelos	209 540	1 995	6	45	206 808	686
Hombres	99 995	835	3	22	98 837	298
Mujeres	109 545	1 160	3	23	107 971	388
Cuauhtémoc	531 293	8 921	66	75	521 395	836
Hombres	253 688	4 266	15	34	248 821	552
Mujeres	277 605	4 655	51	41	272 574	284
Gustavo A. Madero	1 137 856	13 910	109	177	1 123 085	575
Hombres	545 805	6 580	39	132	538 734	320
Mujeres	592 051	7 330	70	45	584 351	255
Iztacalco	392 990	4 345	37	30	388 237	341
Hombres	186 368	2 097	12	16	184 048	195
Mujeres	206 622	2 248	25	14	204 189	146
Iztapalapa	1 777 184	28 059	305	352	1 747 919	549
Hombres	858 118	13 571	122	263	843 873	289
Mujeres	919 066	14 488	183	89	904 046	260
La Magdalena Contreras	240 358	2 833	30	27	236 959	509
Hombres	114 683	1 209	5	12	113 099	358
Mujeres	125 675	1 624	25	15	123 860	151
Miguel Hidalgo	397 362	3 545	24	24	393 068	701

Hombres	186 702	1 361	9	6	184 991	335
Mujeres	210 660	2 184	15	18	208 077	366
Milpa Alta	146 847	4 836	31	24	141 905	51
Hombres	71 503	2 432	13	14	69 018	26
Mujeres	75 344	2 404	18	10	72 887	25
Tláhuac	378 960	4 798	44	20	374 017	81
Hombres	183 508	2 288	20	13	181 140	47
Mujeres	195 452	2 510	24	7	192 877	34
Tlalpan	680 536	11 730	87	67	668 223	429
Hombres	325 035	5 409	27	31	319 316	252
Mujeres	355 501	6 321	60	36	348 907	177
Venustiano Carranza	430 540	4 882	41	48	425 216	353
Hombres	203 399	2 362	15	23	200 764	235
Mujeres	227 141	2 520	26	25	224 452	118
Xochimilco	428 220	10 489	91	82	417 433	125
Hombres	208 396	5 149	31	60	203 100	56
Mujeres	219 824	5 340	60	22	214 333	69

Fuente: Inegi. *Censo de Población y Vivienda 2020.* www.inegi.org.mx (5 de julio de 2021).

ESPACIOS CULTURALES REGISTRADOS POR LA SECRETARÍA DE CULTURA SERIE ANUAL DE 2015 A 2020

CONCEPTO	2015	2016	2017	2018	2019	2020
Auditorios	96	99	111	114	111	125
Bibliotecas a/	413	411	399	398	395	395
Centros culturales	232	240	233	245	253	256
Centros de educación	165	166	163	165	165	167
Galerías	218	239	273	280	265	279
Librerías	477	537	481	488	488	487
Museos	154	159	149	155	160	162
Teatros	146	153	156	157	158	164
Universidades	221	213	213	213	340	342

Nota: Datos referidos al 31 de diciembre de cada año.
a/ La información corresponde exclusivamente a las que pertenecen a la Red Nacional de Bibliotecas Públicas.
F**uente:** Secretaría de Cultura. Coordinación Nacional de Desarrollo Institucional. Sistema de Información Cultural (SIC).

HABITANTES POR BIBLIOTECA, LIBRERÍA, MUSEO Y TEATRO SERIE ANUAL DE 2015 A 2020 E/

CONCEPTO	2015	2016	2017	2018	2019	2020
Habitantes por biblioteca a/	21 934	22 029	22 679	22 717	22 864	22 832
Habitantes por librería	18 991	16 860	18 813	18 527	18 507	18 519
Habitantes por museo	58 823	56 943	60 732	58 332	56 445	55 671
Habitantes por teatro	62 046	59 176	58 007	57 589	57 160	54 992

a/ La información corresponde exclusivamente a las que pertenecen a la Red Nacional de Bibliotecas Públicas.
Fuente: Inegi. Datos calculados con base en información proporcionada por: Secretaría de Cultura. Coordinación Nacional de Desarrollo Institucional. Sistema de Información Cultural (SIC). / Conapo. Proyecciones de la Población de México y Entidades Federativas, 2016-2050.

BECAS OTORGADAS POR EL INSTITUTO DEL DEPORTE DE LA CIUDAD DE MÉXICO A DEPORTISTAS DE ALTO RENDIMIENTO POR DEMARCACIÓN TERRITORIAL SEGÚN TIPO DE BECA 2020

DEMARCACIÓN TERRITORIAL	TOTAL	BECAS ACADÉMICAS	BECAS ECONÓMICAS
Ciudad de México	352	0	352
Álvaro Obregón	15	0	15
Azcapotzalco	25	0	25
Benito Juárez	32	0	32
Coyoacán	34	0	34
Cuajimalpa de Morelos	5	0	5
Cuauhtémoc	17	0	17
Gustavo A. Madero	33	0	33
Iztacalco	21	0	21
Iztapalapa	53	0	53
La Magdalena Contreras	3	0	3
Miguel Hidalgo	18	0	18
Milpa Alta	1	0	1
Tláhuac	6	0	6
Tlalpan	35	0	35
Venustiano Carranza	34	0	34
Xochimilco	20	0	20

Fuente: Gobierno de la Ciudad de México. Instituto del Deporte de la Ciudad de México; Subdirección de estímulos y becas.

POBLACIÓN DE 12 Y MÁS AÑOS POR SEXO Y GRUPO QUINQUENAL DE EDAD SEGÚN CONDICIÓN DE ACTIVIDAD ECONÓMICA AL 15 DE MARZO DE 2020

SEXO GRUPO DE EDAD	TOTAL	POBLACIÓN ECONÓMICAMENTE ACTIVA		POBLACIÓN NO ECONÓMICAMENTE ACTIVA	NO ESPECIFICADO
		OCUPADA	DESOCUPADA		
Total	7 915 499	4 985 469	114 488	2 798 579	16 963
12 a 14 años	367 954	19 714	268	347 643	329
15 a 19 años	650 389	150 683	7 948	490 996	762
20 a 24 años	714 605	408 670	18 446	286 330	1 159
25 a 29 años	752 289	598 117	18 963	133 796	1 413
30 a 34 años	743 611	630 158	14 071	97 948	1 434
35 a 39 años	705 850	604 170	11 097	89 129	1 454
40 a 44 años	670 307	568 058	9 831	91 040	1 378
45 a 49 años	668 945	558 551	9 160	99 787	1 447
50 a 54 años	623 483	498 317	8 558	115 210	1 398
55 a 59 años	526 447	379 283	7 445	138 458	1 261
60 a 64 años	469 514	267 387	4 563	196 349	1 215
65 a 69 años	356 196	155 009	2 461	197 775	951
70 a 74 años	267 744	83 150	992	182 767	835
75 a 79 años	175 215	39 550	458	134 523	684
80 a 84 años	117 480	16 558	155	100 172	595
85 y más años	105 470	8 094	72	96 656	648
Hombres	3 747 969	2 711 530	71 942	955 262	9 235
12 a 14 años	186 122	11 656	190	174 103	173
15 a 19 años	331 109	91 874	5 264	233 571	400
20 a 24 años	359 049	229 883	10 674	117 856	636
25 a 29 años	372 081	323 820	10 678	36 790	793
30 a 34 años	363 448	337 742	8 153	16 730	823
35 a 39 años	340 545	321 200	6 642	11 885	818
40 a 44 años	317 312	299 232	6 071	11 252	757
45 a 49 años	313 846	295 120	5 885	12 028	813
50 a 54 años	286 394	263 955	5 775	15 891	773
55 a 59 años	239 651	208 276	5 506	25 153	716
60 a 64 años	209 065	150 596	3 604	54 139	726
65 a 69 años	157 245	90 012	2 067	64 607	559
70 a 74 años	115 130	49 411	860	64 413	446
75 a 79 años	74 210	24 240	393	49 246	331
80 a 84 años	46 094	9 912	126	35 798	258
85 y más años	36 668	4 601	54	31 800	213
Mujeres	4 167 530	2 273 939	42 546	1 843 317	7 728
12 a 14 años	181 832	8 058	78	173 540	156

15 a 19 años	319 280	58 809	2 684	257 425	362
20 a 24 años	355 556	178 787	7 772	168 474	523
25 a 29 años	380 208	274 297	8 285	97 006	620
30 a 34 años	380 163	292 416	5 918	81 218	611
35 a 39 años	365 305	282 970	4 455	77 244	636
40 a 44 años	352 995	268 826	3 760	79 788	621
45 a 49 años	355 099	263 431	3 275	87 759	634
50 a 54 años	337 089	234 362	2 783	99 319	625
55 a 59 años	286 796	171 007	1 939	113 305	545
60 a 64 años	260 449	116 791	959	142 210	489
65 a 69 años	198 951	64 997	394	133 168	392
70 a 74 años	152 614	33 739	132	118 354	389
75 a 79 años	101 005	15 310	65	85 277	353
80 a 84 años	71 386	6 646	29	64 374	337
85 y más años	68 802	3 493	18	64 856	435

Nota: El Censo fue un levantamiento de derecho o jure, lo que significa censar a la población en su lugar de residencia habitual. El periodo de levantamiento del Censo fue del 2 al 27 de marzo de 2020, en el cual, para efectos estadísticos, la información está referida a las cero horas del 15 de marzo del mismo año.
Fuente: Inegi. *Censo de Población y Vivienda 2020.* www.inegi.org.mx (11 de junio de 2021)

POBLACIÓN DE 12 Y MÁS AÑOS POR DEMARCACIÓN TERRITORIAL Y SEXO SEGÚN CONDICIÓN DE ACTIVIDAD ECONÓMICA AL 15 DE MARZO DE 2020

DEMARCACIÓN TERRITORIAL SEXO	TOTAL	POBLACIÓN ECONÓMICAMENTE ACTIVA		POBLACIÓN NO ECONÓMICAMENTE ACTIVA	NO ESPECIFICADO
		OCUPADA	DESOCUPADA		
Ciudad de México	7 915 499	4 985 469	114 488	2 798 579	16 963
Hombres	3 747 969	2 711 530	71 942	955 262	9 235
Mujeres	4 167 530	2 273 939	42 546	1 843 317	7 728
Álvaro Obregón	653 085	413 437	9 424	228 035	2 189
Hombres	307 329	222 567	6 044	77 575	1 143
Mujeres	345 756	190 870	3 380	150 460	1 046
Azcapotzalco	377 144	232 719	6 350	137 554	521
Hombres	176 784	124 780	3 958	47 758	288
Mujeres	200 360	107 939	2 392	89 796	233
Benito Juárez	393 387	271 246	5 673	115 666	802
Hombres	181 420	138 544	3 055	39 381	440
Mujeres	211 967	132 702	2 618	76 285	362
Coyoacán	543 990	331 549	8 978	202 374	1 089
Hombres	253 322	174 891	5 470	72 352	609
Mujeres	290 668	156 658	3 508	130 022	480
Cuajimalpa de Morelos	181 693	117 358	2 150	61 443	742
Hombres	85 766	63 631	1 430	20 377	328
Mujeres	95 927	53 727	720	41 066	414
Cuauhtémoc	480 461	330 179	7 185	141 674	1 423
Hombres	227 911	173 927	4 300	48 756	928
Mujeres	252 550	156 252	2 885	92 918	495
Gustavo A. Madero	1 007 795	603 239	14 945	387 814	1 797
Hombres	479 826	334 277	9 638	134 979	932
Mujeres	527 969	268 962	5 307	252 835	865
Iztacalco	350 684	219 405	5 510	125 126	643
Hombres	164 990	118 505	3 459	42 666	360
Mujeres	185 694	100 900	2 051	82 460	283
Iztapalapa	1 550 672	963 957	20 834	563 273	2 608
Hombres	743 122	539 549	13 528	188 686	1 359
Mujeres	807 550	424 408	7 306	374 587	1 249
La Magdalena Contreras	211 148	129 358	3 540	77 368	882
Hombres	99 880	70 532	2 309	26 496	543
Mujeres	111 268	58 826	1 231	50 872	339
Miguel Hidalgo	359 069	239 665	4 833	113 569	1 002
Hombres	167 437	125 254	2 869	38 799	515

Mujeres	191 632	114 411	1 964	74 770	487
Milpa Alta	124 381	82 107	1 185	40 847	242
Hombres	60 130	46 375	783	12 858	114
Mujeres	64 251	35 732	402	27 989	128
Tláhuac	326 890	202 179	4 323	119 860	528
Hombres	156 819	114 786	2 836	38 938	259
Mujeres	170 071	87 393	1 487	80 922	269
Tlalpan	599 895	377 072	8 301	213 329	1 193
Hombres	284 051	204 653	5 130	73 564	704
Mujeres	315 844	172 419	3 171	139 765	489
Venustiano Carranza	382 101	241 783	5 689	133 894	735
Hombres	178 781	130 159	3 491	44 697	434
Mujeres	203 320	111 624	2 198	89 197	301
Xochimilco	373 104	230 216	5 568	136 753	567
Hombres	180 401	129 100	3 642	47 380	279
Mujeres	192 703	101 116	1 926	89 373	288

Fuente: Inegi. *Censo de Población y Vivienda 2020.* www.inegi.org.mx (11 de junio de 2021)

POBLACIÓN DE 12 Y MÁS AÑOS POR SEXO Y NIVEL DE ESCOLARIDAD SEGÚN CONDICIÓN DE ACTIVIDAD ECONÓMICA AL 15 DE MARZO DE 2020

SEXO NIVEL DE ESCOLARIDAD	TOTAL	POBLACIÓN ECONÓMICAMENTE ACTIVA		POBLACIÓN NO ECONÓMICAMENTE ACTIVA	NO ESPECIFICADO
		OCUPADA	DESOCUPADA		
Total	7 915 499	4 985 469	114 488	2 798 579	16 963
Sin escolaridad y preescolar	165 249	61 273	848	102 166	962
Primaria a/	1 106 308	510 748	8 024	584 605	2 931
Secundaria incompleta	397 198	122 387	2 955	271 491	365
Secundaria completa	1 488 720	980 489	20 949	485 023	2 259
Estudios técnicos o comerciales con primaria terminada	41 817	16 741	253	24 747	76
Educación media superior b/	2 086 124	1 329 549	33 460	720 856	2 259
Educación superior c/	2 614 326	1 959 283	47 923	604 756	2 364
No especificado	15 757	4 999	76	4 935	5 747
Hombres	3 747 969	2 711 530	71 942	955 262	9 235
Sin escolaridad y preescolar	67 581	31 712	641	34 784	444
Primaria a/	466 414	272 848	6 293	185 732	1 541
Secundaria incompleta	209 354	78 562	2 344	128 221	227
Secundaria completa	725 206	568 084	14 922	140 946	1 254
Estudios técnicos o comerciales con primaria terminada	7 828	5 219	125	2 467	17
Educación media superior b/	997 048	736 384	21 282	238 255	1 127
Educación superior c/	1 266 917	1 016 455	26 295	222 780	1 387
No especificado	7 621	2 266	40	2 077	3 238
Mujeres	4 167 530	2 273 939	42 546	1 843 317	7 728
Sin escolaridad y preescolar	97 668	29 561	207	67 382	518
Primaria a/	639 894	237 900	1 731	398 873	1 390
Secundaria incompleta	187 844	43 825	611	143 270	138

Secundaria completa	763 514	412 405	6 027	344 077	1 005
Estudios técnicos o comerciales con primaria terminada	33 989	11 522	128	22 280	59
Educación media superior b/	1 089 076	593 165	12 178	482 601	1 132
Educación superior c/	1 347 409	942 828	21 628	381 976	977
No especificado	8 136	2 733	36	2 858	2 509

a/ Incluye a la población que tiene al menos un grado aprobado en primaria.
b/ Incluye a la población que tiene al menos un grado aprobado en estudios técnicos o comerciales con secundaria terminada, preparatoria o bachillerato y normal básica.
c/ Incluye a la población que tiene al menos un grado aprobado en estudios técnicos o comerciales con preparatoria terminada, profesional (licenciatura, normal superior o equivalente), maestría y doctorado.
Fuente: Inegi. **Censo de Población y Vivienda 2020.** www.inegi.org.mx (11 de junio de 2021)

TRABAJADORES ASEGURADOS REGISTRADOS EN EL ISSSTE POR SEXO SEGÚN TIPO DE NOMBRAMIENTO 2019 Y 2020

SEXO	TOTAL	BASE	A/	NO BASE	B/	NO ESPECIFICADO
2019						
Total	557 978	359 929		198 045		4
Hombres	259 649	155 973		103 676		0
Mujeres	298 329	203 956		94 369		4
2020						
Total	544 176	349 777		194 374		25
Hombres	249 874	149 614		100 248		12
Mujeres	294 302	200 163		94 126		13

Nota: Datos referidos al 31 de diciembre de cada año. La información se refiere al registro de empleados activos en el sector público, según nómina y lista de raya de las dependencias, entidades y organismos afiliados.
a/ Comprende trabajadores de base y base lista de raya.
b/ Comprende: trabajadores de confianza, eventuales, honorarios, lista de raya, y otros; así como los registrados de acuerdo al Artículo 24 del Reglamento del Sistema Nacional de Afiliación y Vigencia de Derechos, de la base de datos única de derechohabientes y del expediente electrónico único del Instituto de Seguridad y Servicios Sociales de los Trabajadores del Estado.
Fuente: ISSSTE. Padrón de Derechohabientes Activos. https://oficinavirtual.issste.gob.mx (9 de enero de 2021)

TRABAJADORES BAJO SEGURO DE RIESGOS DE TRABAJO, CASOS DE RIESGOS DE TRABAJO QUE PROVOCARON LA MUERTE, INCAPACIDAD PERMANENTE O TEMPORAL Y DÍAS DE INCAPACIDAD REGISTRADOS EN EL IMSS
SERIE ANUAL DE 2012 A 2020

CONCEPTO	2012	2013	2014	2015	2016	2017	2018	2019	2020
Trabajadores bajo seguro de riesgos de trabajo a/	2 050 743	2 158 834	1 935 818	2 012 550	2 089 730	2 164 582	2 194 630	2 201 899	2 103 347
Casos de riesgos de trabajo que provocaron la muerte b/	65	53	67	71	47	63	78	45	208
Casos de riesgos de trabajo que provocaron incapacidad permanente b/	1 636	1 703	1 810	2 130	2 123	2 217	2 349	2 382	1 933
Casos de riesgos de trabajo que provocaron incapacidad temporal b/	56 461	53 548	53 809	56 198	54 627	50 549	50 451	48 885	33 478
Días de incapacidad por riesgos de trabajo c/	1 418 441	1 386 403	1 229 754	1 305 519	1 267 086	1 359 209	1 331 204	1 332 387	937 923

Nota: La información comprende aseguramiento permanente y eventual.
a/ A partir del año 2017, la población de trabajadores bajo seguro de riesgos de trabajo, se calcula con base en el promedio mensual de asegurados reportados en las modalidades que otorgan prestaciones económicas para ese ramo de seguro. Promedio enero - diciembre.
b/ Se refiere a casos de riesgos de trabajo terminados; un riesgo de trabajo es terminado después de que se aceptó como tal y de que el trabajador es dado de alta médica y administrativamente. Un accidente o enfermedad de trabajo se considera terminado cuando el trabajador es dado de alta, después de otorgarle las prestaciones en especie y en dinero a que tiene derecho, excepto cuando fallece son proporcionadas en forma mediata al deceso; específicamente para los de incapacidad permanente, se incluyen casos por riesgos de trabajo de años anteriores.
c/ Se refiere a la sumatoria de días de casos de riesgos de trabajo terminados en los que se pagaron incapacidades temporales.
Fuente: IMSS. Unidad de Prestaciones Económicas y Salud en el Trabajo; Coordinación de Salud en el Trabajo. División de Riesgos de Trabajo.

CASOS DE RIESGOS DE TRABAJO QUE PROVOCARON LA MUERTE, INCAPACIDAD PERMANENTE O TEMPORAL REGISTRADOS EN EL IMSS POR TIPO DE RIESGO 2019 Y 2020

TIPO DE RIESGO	CASOS DE RIESGOS DE TRABAJO QUE PROVOCARON LA MUERTE	CASOS DE RIESGOS DE TRABAJO QUE PROVOCARON INCAPACIDAD PERMANENTE	A/	CASOS DE RIESGOS DE TRABAJO QUE PROVOCARON INCAPACIDAD TEMPORAL	B/
2019					
Total	45	2 382		48 885	
Accidentes de trabajo	ND	ND		ND	
Accidentes en trayecto	ND	ND		ND	
Enfermedades de trabajo	ND	ND		ND	
2020					
Total	208	1 933		33 478	
Accidentes de trabajo	31	1 283		19 832	
Accidentes en trayecto	7	417		8 228	
Enfermedades de trabajo	170	233		5 418	

Nota: La información comprende aseguramiento permanente y eventual, y se refiere a casos de riesgos de trabajo terminados; un riesgo de trabajo es terminado después de que se aceptó como tal y de que el trabajador es dado de alta médica y administrativamente. Un accidente o enfermedad de trabajo se considera terminado cuando el trabajador es dado de alta, después de otorgarle las prestaciones en especie y en dinero a que tiene derecho, excepto cuando fallece son proporcionadas en forma mediata al deceso.
a/ Se incluyen casos de incapacidad permanente por riesgos de trabajo de años anteriores.
b/ Se refiere a los casos de riesgos de trabajo terminados en los que se pagaron incapacidades temporales.
Fuente: IMSS. Unidad de Prestaciones Económicas y Salud en el Trabajo; Coordinación de Salud en el Trabajo. División de Riesgos de Trabajo.

CONVENIOS DE TRABAJO FUERA DE JUICIO Y TRABAJADORES INVOLUCRADOS, CONFLICTOS DE TRABAJO Y TRABAJADORES INVOLUCRADOS POR SECTOR DE ACTIVIDAD ECONÓMICA 2020

SECTOR ECONÓMICO	CONVENIOS DE TRABAJO FUERA DE JUICIO	TRABAJADORES INVOLUCRADOS EN LOS CONVENIOS	CONFLICTOS DE TRABAJO	A/	TRABAJADORES INVOLUCRADOS EN LOS CONFLICTOS
Total	14 998	15 119	14 076		19 910
Agricultura, cría y explotación de animales, aprovechamiento forestal, pesca y caza	2	2	2		2
Extracción de petróleo y gas	21	21	0		0
Generación, transmisión y distribución de energía eléctrica, suministro de agua y de gas por ductos al consumidor final	32	32	12		12
Construcción	383	387	750		913
Industrias manufactureras	985	986	887		2 686
Comercio	2 900	2 918	4 509		5 776
Transportes, correos y almacenamiento	704	704	449		472
Información en medios masivos	845	895	328		760
Servicios financieros y de seguros	309	309	386		427
Servicios inmobiliarios y de alquiler de bienes muebles e intangibles	376	385	201		228
Servicios profesionales, científicos y técnicos	2 336	2 345	1 013		1 108
Corporativos	2	2	10		12
Servicios de apoyo a los negocios y manejo de residuos, y servicios de remediación	3 447	3 456	2 465		2 904
Servicios educativos	365	365	426		554
Servicios de salud y de asistencia social	248	248	247		273

Servicios de esparcimiento culturales y deportivos, y otros servicios recreativos	234	234	132	142
Servicios de alojamiento temporal y de preparación de alimentos y bebidas	742	742	1 367	1 634
Otros servicios excepto actividades gubernamentales	855	876	659	1 747
Actividades legislativas, gubernamentales, de impartición de justicia y de organismos internacionales y extraterritoriales	55	55	46	51
No especificado	157	157	187	209

Nota: La información corresponde a eventos de jurisdicción local registrados ante las Juntas Locales de Conciliación y Arbitraje, mismas que la proporcionan al INEGI para su tratamiento y posterior difusión. La sectorización de actividad preponderante, fue establecida con base en el Sistema de Clasificación Industrial de América del Norte, México SCIAN 2013.
a/ Comprende individuales y colectivos
Fuente: Inegi. *Estadísticas sobre relaciones laborales de jurisdicción local.*

CONVENIOS DE TRABAJO FUERA DE JUICIO Y TRABAJADORES INVOLUCRADOS, CONFLICTOS DE TRABAJO Y TRABAJADORES INVOLUCRADOS POR DEMARCACIÓN TERRITORIAL DONDE SE UBICA EL ESTABLECIMIENTO 2020

DEMARCACIÓN TERRITORIAL	CONVENIOS DE TRABAJO FUERA DE JUICIO	TRABAJADORES INVOLUCRADOS EN LOS CONVENIOS	CONFLICTOS DE TRABAJO	A/	TRABAJADORES INVOLUCRADOS EN LOS CONFLICTOS
Ciudad de México	14 998	15 119	14 076		19 910
Álvaro Obregón	1 462	1 511	1 385		2 663
Azcapotzalco	748	748	1 684		1 846
Benito Juárez	1 992	2 001	2 117		2 486
Coyoacán	514	515	483		862
Cuajimalpa de Morelos	356	356	464		547
Cuauhtémoc	2 586	2 596	2 813		3 566
Gustavo A. Madero	409	409	612		875
Iztacalco	189	189	394		444
Iztapalapa	931	931	1 010		2 860
La Magdalena Contreras	30	39	95		103
Miguel Hidalgo	2 163	2 193	1 974		2 224
Milpa Alta	3	3	8		9
Tláhuac	25	25	103		119
Tlalpan	527	527	358		667
Venustiano Carranza	613	613	348		377
Xochimilco	98	98	96		119
Municipio de otra entidad	69	69	64		72
No especificado	2 283	2 296	68		71

Nota: La información corresponde a eventos de jurisdicción local registrados ante las Juntas Locales de Conciliación y Arbitraje, mismas que la proporcionan al Inegi para su tratamiento y posterior difusión.
a/ Comprende individuales y colectivos
Fuente: Inegi. *Estadísticas sobre relaciones laborales de jurisdicción local*.

MOTIVOS DE LOS CONVENIOS DE TRABAJO FUERA DE JUICIO Y TRABAJADORES INVOLUCRADOS POR TIPO DE MOTIVO 2020

TIPO DE MOTIVO	MOTIVOS DE LOS CONVENIOS DE TRABAJO FUERA DE JUICIO	TRABAJADORES INVOLUCRADOS
Total	14 998	15 119
Terminación de contrato	13 742	13 850
Retiro voluntario	3	3
Indemnización	1	1
Otros motivos	1 252	1 265

Nota: La información corresponde a eventos de jurisdicción local registrados ante las Juntas Locales de Conciliación y Arbitraje, mismas que la proporcionan al INEGI para su tratamiento y posterior difusión.
Fuente: Inegi. *Estadísticas sobre relaciones laborales de jurisdicción local*

MOTIVOS DE LOS CONFLICTOS DE TRABAJO Y TRABAJADORES INVOLUCRADOS POR TIPO DE CONFLICTO Y TIPO DE MOTIVO 2020

TIPO DE CONFLICTO TIPO DE MOTIVO	MOTIVOS DE LOS CONFLICTOS DE TRABAJO	TRABAJADORES INVOLUCRADOS EN LOS CONFLICTOS
Total	15 656	21 666
Individuales	15 502	17 153
Despido injustificado	13 423	14 827
Rescisión de contrato	47	52
Riesgo de trabajo	321	344
Terminación de contrato	393	420
Violación de contrato	770	892
Firma y revisión de contrato	13	50
Participación de utilidades	500	532
Otros motivos	34	35
No especificado	1	1
Colectivos	154	4 513
Titularidad de contrato	148	4 453
Pago de cuota sindical	1	58
Suspensión de relaciones laborales	4	2
Otros motivos	1	0

Nota: La información corresponde a eventos de jurisdicción local registrados ante las Juntas Locales de Conciliación y Arbitraje, mismas que la proporcionan al Inegi para su tratamiento y posterior difusión.
Los totales de este cuadro son mayores a los reportados para conflictos individuales ,colectivos y trabajadores involucrados, debido a que hubo conflictos que se presentaron por dos o más motivos.
Fuente: Inegi. Estadísticas sobre relaciones laborales de jurisdicción local.

CONFLICTOS DE TRABAJO SOLUCIONADOS Y TRABAJADORES INVOLUCRADOS POR FORMA DE SOLUCIÓN 2020

FORMA DE SOLUCIÓN	CONFLICTOS DE TRABAJO SOLUCIONADOS	TRABAJADORES INVOLUCRADOS EN LOS CONFLICTOS
Total	3 699	6 643
Convenio	2 116	2 237
Laudo	286	318
Absolutorio	71	79
Condenatorio	186	209
Mixto	28	29
No especificado	1	1
Desistimiento	850	3 501
Caducidad	137	139
Otras	294	431
No especificado	16	17

Nota: La información corresponde a eventos de jurisdicción local registrados ante las Juntas Locales de Conciliación y Arbitraje, mismas que la proporcionan al INEGI para su tratamiento y posterior difusión.
Fuente: Inegi. *Estadísticas sobre relaciones laborales de jurisdicción local.*

CONFLICTOS DE TRABAJO SOLUCIONADOS, TRABAJADORES INVOLUCRADOS Y CONFLICTOS SOLUCIONADOS QUE NO ESPECIFICAN NÚMERO DE TRABAJADORES INVOLUCRADOS POR DEMARCACIÓN TERRITORIAL DONDE SE UBICA EL ESTABLECIMIENTO 2020

DEMARCACIÓN TERRITORIAL	CONFLICTOS DE TRABAJO SOLUCIONADOS	TRABAJADORES INVOLUCRADOS EN LOS CONFLICTOS	CONFLICTOS SOLUCIONADOS QUE NO ESPECIFICAN NÚMERO DE TRABAJADORES INVOLUCRADOS
Ciudad de México	3 699	6 643	12
Álvaro Obregón	585	678	6
Azcapotzalco	611	685	0
Benito Juárez	497	594	1
Coyoacán	114	425	0
Cuajimalpa de Morelos	114	173	0
Cuauhtémoc	693	796	1
Gustavo A. Madero	133	178	2
Iztacalco	86	96	0
Iztapalapa	261	2 035	0
La Magdalena Contreras	13	17	1
Miguel Hidalgo	360	450	0
Milpa Alta	5	5	0
Tláhuac	15	15	1
Tlalpan	70	337	0
Venustiano Carranza	93	103	0
Xochimilco	20	25	0
Municipio de otra entidad	8	9	0
No especificado	21	22	0

Nota: La información corresponde a eventos de jurisdicción local registrados ante las Juntas Locales de Conciliación y Arbitraje, mismas que la proporcionan al INEGI para su tratamiento y posterior difusión.
Fuente: Inegi. *Estadísticas sobre relaciones laborales de jurisdicción local.*

MOTIVOS DE LOS EMPLAZAMIENTOS A HUELGA Y DE LAS HUELGAS ESTALLADAS POR TIPO DE EMPLAZAMIENTO 2020

TIPO	MOTIVOS DE LOS EMPLAZAMIENTOS A HUELGA	MOTIVOS DE LAS HUELGAS ESTALLADAS
Total	986	0
Firma de contrato	648	0
Revisión de contrato	74	0
Incumplimiento de contrato	130	0
Revisión de salario	110	0
Otros motivos	15	0
No especificado	9	0

Nota: La información corresponde a eventos de jurisdicción local registrados ante las Juntas Locales de Conciliación y Arbitraje, mismas que la proporcionan al Inegi para su tratamiento y posterior difusión.
Fuente: Inegi. *Estadísticas sobre relaciones laborales de jurisdicción local.*

EMPLAZAMIENTOS A HUELGA REGISTRADOS Y SOLUCIONADOS, HUELGAS ESTALLADAS Y SOLUCIONADAS POR SECTOR DE ACTIVIDAD ECONÓMICA 2020

SECTOR ECONÓMICO	EMPLAZAMIENTOS A HUELGA REGISTRADOS	EMPLAZAMIENTOS A HUELGA SOLUCIONADOS	HUELGAS ESTALLADAS	HUELGAS SOLUCIO-NADAS	A/
Total	986	611	0	4	
Agricultura, cría y explotación de animales, aprovechamiento forestal, pesca y caza	2	0	0	0	
Generación, transmisión y distribución de energía eléctrica, suministro de agua y de gas por ductos al consumidor final	1	0	0	0	
Construcción	402	227	0	0	
Industrias manufactureras	120	104	0	2	
Comercio	130	64	0	0	
Transportes, correos y almacenamiento	10	4	0	0	
Información en medios masivos	5	4	0	0	
Servicios financieros y de seguros	12	6	0	0	
Servicios inmobiliarios y de alquiler de bienes muebles e intangibles	17	11	0	0	
Servicios profesionales, científicos y técnicos	32	26	0	0	
Corporativos	6	1	0	0	
Servicios de apoyo a los negocios y manejo de residuos, y servicios de remediación	70	40	0	0	
Servicios educativos	19	10	0	1	
Servicios de salud y de asistencia social	20	21	0	0	
Servicios de esparcimiento culturales y deportivos, y otros servicios recreativos	10	11	0	0	

Servicios de alojamiento temporal y de preparación de alimentos y bebidas	86	63	0	0
Otros servicios excepto actividades gubernamentales	28	16	0	1
Actividades legislativas, gubernamentales, de impartición de justicia y de organismos internacionales y extraterritoriales	4	2	0	0
No especificado	12	1	0	0

Nota: La información corresponde a eventos de jurisdicción local registrados ante las Juntas Locales de Conciliación y Arbitraje, mismas que la proporcionan al Inegi para su tratamiento y posterior difusión.
La sectorización de actividad preponderante, fue establecida con base en el *Sistema de Clasificación Industrial de América del Norte, México SCIAN 2013*
a/ En algunos casos, incluye la solución de las huelgas estalladas en años anteriores.
Fuente: Inegi. *Estadísticas sobre relaciones laborales de jurisdicción local.*

EMPLAZAMIENTOS A HUELGA REGISTRADOS Y SOLUCIONADOS, HUELGAS ESTALLADAS Y SOLUCIONADAS POR DEMARCACIÓN TERRITORIAL DONDE SE UBICA EL ESTABLECIMIENTO2020

DEMARCACIÓN TERRITORIAL	EMPLAZAMIENTOS A HUELGA REGISTRADOS	EMPLAZAMIEN-TOS A HUELGA SOLUCIONADOS	HUELGAS ESTALLA-DAS	HUELGAS SOLUCIONA-DAS	A/
Ciudad de México	986	611	0	4	
Álvaro Obregón	67	50	0	0	
Azcapotzalco	77	45	0	0	
Benito Juárez	138	84	0	0	
Coyoacán	54	30	0	0	
Cuajimalpa de Morelos	19	13	0	0	
Cuauhtémoc	167	118	0	0	
Gustavo A. Madero	93	52	0	0	
Iztacalco	37	16	0	0	
Iztapalapa	104	58	0	0	
La Magdalena Contreras	9	7	0	0	
Miguel Hidalgo	103	61	0	0	
Tláhuac	12	8	0	0	
Tlalpan	29	22	0	0	
Venustiano Carranza	48	20	0	0	
Xochimilco	16	13	0	0	
Municipio de otra entidad	0	1	0	0	
No especificado	13	13	0	4	

Nota: La información corresponde a eventos de jurisdicción local registrados ante las Juntas Locales de Conciliación y Arbitraje, mismas que la proporcionan al INEGI para su tratamiento y posterior difusión.
a/ En algunos casos, incluye la solución de las huelgas estalladas en años anteriores.
Fuente: Inegi. *Estadísticas sobre relaciones laborales de jurisdicción local*.

EMPLAZAMIENTOS A HUELGA SOLUCIONADOS POR SECTOR DE ACTIVIDAD ECONÓMICA SEGÚN FORMA DE SOLUCIÓN 2020

SECTOR ECONÓMICO	TOTAL	CONVENIO	DESISTIMIENTO	ALLANAMIENTO AL PLIEGO DE PETICIONES	A/	NO CUMPLIR ARTÍCULO 927-II	B/	NO CUMPLIR ARTÍCULO 923	C/
Total	611	45	258	0		28		280	
Construcción	227	1	60	0		3		163	
Industrias manufactureras	104	26	59	0		2		17	
Comercio	64	2	33	0		1		28	
Transportes, correos y almacenamiento	4	0	1	0		1		2	
Información en medios masivos	4	0	3	0		0		1	
Servicios financieros y de seguros	6	2	2	0		0		2	
Servicios inmobiliarios y de alquiler de bienes muebles e intangibles	11	0	7	0		0		4	
Servicios profesionales, científicos y técnicos	26	2	14	0		0		10	
Corporativos	1	0	0	0		0		1	
Servicios de apoyo a los negocios y manejo de residuos, y servicios de remediación	40	1	18	0		3		18	
Servicios educativos	10	2	3	0		0		5	
Servicios de salud y de asistencia social	21	6	12	0		1		2	
Servicios de esparcimiento culturales y deportivos, y otros servicios recreativos	11	0	6	0		2		3	

Servicios de alojamiento temporal y de preparación de alimentos y bebidas	63	0	34	0	15	14
Otros servicios excepto actividades gubernamentales	16	2	6	0	0	8
Actividades legislativas, gubernamentales, de impartición de justicia y de organismos internacionales y extraterritoriales	2	1	0	0	0	1
No especificado	1	0	0	0	0	1

Nota: La información corresponde a eventos de jurisdicción local registrados ante las Juntas Locales de Conciliación y Arbitraje, mismas que la proporcionan al INEGI para su tratamiento y posterior difusión.
La sectorización de actividad preponderante, fue establecida con base en el Sistema de Clasificación Industrial de América del Norte, México SCIAN 2013
a/ Se refiere al reconocimiento total por parte del patrón, a las peticiones contenidas en el emplazamiento a huelga.
b/ Se refiere a que el sindicato no acudió a la audiencia de conciliación (Ley Federal del Trabajo vigente).
c/ Se refiere a que no se cumplieron requisitos para emplazar a huelga (Ley Federal del Trabajo vigente).
Fuente: Inegi. *Estadísticas sobre relaciones laborales de jurisdicción local.*

HUELGAS SOLUCIONADAS POR RANGO DE DURACIÓN SEGÚN FORMA DE SOLUCIÓN 2020

RANGO	TOTAL	CONVENIO	ALLANAMIENTO AL PLIEGO DE PETICIONES	A/	LAUDO	DESISTI-MIENTO	NO ESPECIFI-CADO
Total	4	2	0		0	0	2
Más de 1 y hasta 2 días	0	0	0		0	0	0
3 a 5 días	0	0	0		0	0	0
6 a 10 días	0	0	0		0	0	0
11 a 15 días	0	0	0		0	0	0
16 a 20 días	0	0	0		0	0	0
21 a 30 días	0	0	0		0	0	0
31 a 50 días	0	0	0		0	0	0
51 a 100 días	2	0	0		0	0	2
101 y más días	2	2	0		0	0	0

Nota: La información corresponde a eventos de jurisdicción local registrados ante las Juntas Locales de Conciliación y Arbitraje, mismas que la proporcionan al INEGI para su tratamiento y posterior difusión.
En algunos casos, incluye la solución de huelgas iniciadas en años anteriores.
El rango de duración está expresado en días efectivos no laborados.
a/ Se refiere al reconocimiento total por parte del patrón, a las peticiones contenidas en el emplazamiento a huelga.
Fuente: Inegi. *Estadísticas sobre relaciones laborales de jurisdicción local*

TRABAJADORES ASEGURADOS EN EL IMSS POR DEMARCACIÓN TERRITORIAL SEGÚN RELACIÓN LABORAL AL 31 DE DICIEMBRE DE 2020

DEMARCACIÓN TERRITORIAL	TOTAL	TRABAJADORES PERMANENTES URBANOS	TRABAJA-DORES PERMANEN-TES DEL CAMPO	TRABAJA-DORES EVENTUA-LES URBANOS	TRABAJADORES EVENTUALES DEL CAMPO
Ciudad de México	3 246 669	2 790 648	20	456 001	0
No especificado	3 246 669	2 790 648	20	456 001	0

Fuente: IMSS. Dirección de Incorporación y Recaudación. www.imss.gob.mx (20 de abril de 2021).

TRABAJADORES ASEGURADOS EN EL IMSS POR DEMARCACIÓN TERRITORIAL SEGÚN MES
2019

DEMARCACIÓN TERRITORIAL	ENERO	FEBRERO	MARZO	ABRIL	MAYO	JUNIO	JULIO	AGOSTO	SEPTIEMBRE	OCTUBRE	NOVIEMBRE	DICIEMBRE
Ciudad de México	3 397 499	3 412 383	3 424 724	3 431 043	3 452 240	3 455 126	3 467 965	3 471 446	3 496 237	3 528 633	3 540 813	3 470 048
No especificado	3 397 499	3 412 383	3 424 724	3 431 043	3 452 240	3 455 126	3 467 965	3 471 446	3 496 237	3 528 633	3 540 813	3 470 048

Nota: Datos referidos al último día de cada mes.
Fuente: IMSS. Dirección de Incorporación y Recaudación. www.imss.gob.mx (20 de abril de 2021).

TRABAJADORES ASEGURADOS EN EL IMSS POR DEMARCACIÓN TERRITORIAL SEGÚN MES
2020

DEMARCACIÓN TERRITORIAL	ENERO	FEBRERO	MARZO	ABRIL	MAYO	JUNIO	JULIO	AGOSTO	SEPTIEMBRE	OCTUBRE	NOVIEM-BRE	DICIEM-BRE
Ciudad de México	3 434 243	3 447 038	3 435 535	3 329 731	3 272 727	3 263 299	3 257 082	3 251 617	3 248 637	3 285 539	3 309 725	3 246 669
No especificado	3 434 243	3 447 038	3 435 535	3 329 731	3 272 727	3 263 299	3 257 082	3 251 617	3 248 637	3 285 539	3 309 725	3 246 669

Nota: Datos referidos al último día de cada mes.
Fuente: IMSS. Dirección de Incorporación y Recaudación. www.imss.gob.mx (20 de abril de 2021).

PRODUCTO INTERNO BRUTO POR ACTIVIDAD ECONÓMICA Y SECTOR DE ACTIVIDAD ECONÓMICA
SERIE ANUAL DE 2013 A 2019
(MILLONES DE PESOS A PRECIOS DE 2013)

ACTIVIDAD SECTOR	2013	2014	2015	2016	2017	2018	2019
Total	2 673 066	2 748 552	2 869 793	2 957 234	3 045 540	3 126 460	3 133 609
Actividades primarias	1 196	1 216	1 188	1 223	1 143	1 198	1 236
Agricultura, cría y explotación de animales, aprovechamiento forestal, pesca y caza	1 196	1 216	1 188	1 223	1 143	1 198	1 236
Actividades secundarias	290 198	302 020	284 174	298 503	301 768	302 596	294 372
Minería	103	118	110	126	128	122	115
Generación, transmisión y distribución de energía eléctrica, suministro de agua y de gas por ductos al consumidor final	13 104	13 308	13 766	13 674	13 773	14 382	13 971
Construcción	108 644	121 152	105 913	121 436	123 581	120 864	114 711
Industrias manufactureras	168 347	167 441	164 385	163 267	164 287	167 228	165 576
Actividades terciarias	2 381 672	2 445 317	2 584 431	2 657 508	2 742 628	2 822 666	2 838 002
Comercio al por mayor	252 308	262 331	266 051	255 758	264 641	264 111	256 168
Comercio al por menor	236 194	243 441	243 800	230 667	240 671	259 591	259 694
Transportes, correos y almacenamiento	216 994	222 171	234 058	240 242	249 601	255 372	262 514
Información en medios masivos	193 900	204 560	252 638	286 796	315 396	326 230	330 413
Servicios financieros y de seguros	246 156	267 317	310 076	350 900	363 702	376 684	380 504
Servicios inmobiliarios y de alquiler de bienes muebles e intangibles	258 320	263 069	267 604	272 321	277 794	281 211	285 533

Servicios profesionales, científicos y técnicos	153 646	154 026	164 687	170 164	164 588	167 031	168 439
Corporativos	57 697	64 707	67 446	63 191	63 318	68 842	65 823
Servicios de apoyo a los negocios y manejo de residuos, y servicios de remediación	261 424	262 229	266 012	271 576	289 583	300 239	314 237
Servicios educativos	94 612	93 039	90 255	92 144	94 782	94 316	94 750
Servicios de salud y de asistencia social	83 625	83 196	80 581	83 463	83 728	84 713	85 434
Servicios de esparcimiento culturales y deportivos, y otros servicios recreativos	24 748	22 802	23 260	23 848	24 111	24 681	24 327
Servicios de alojamiento temporal y de preparación de alimentos y bebidas	53 555	47 248	52 847	51 744	50 191	49 267	48 885
Otros servicios excepto actividades gubernamentales	72 650	72 986	76 011	77 705	76 209	77 302	77 625
Actividades legislativas, gubernamentales, de impartición de justicia y de organismos internacionales y extraterritoriales	175 842	182 195	189 105	186 989	184 313	193 075	183 654

Nota: Debido al redondeo de las cifras, la suma de los parciales puede o no coincidir con los totales.
Fuente: Inegi. *Producto Interno Bruto por Entidad Federativa, anual.* www.inegi.org.mx (9 de julio de 2021).

PARTICIPACIÓN DEL PRODUCTO INTERNO BRUTO DE LA CIUDAD DE MÉXICO RESPECTO AL TOTAL NACIONAL POR ACTIVIDAD ECONÓMICA Y SECTOR DE ACTIVIDAD ECONÓMICA SERIE ANUAL DE 2013 A 2019 (PORCENTAJE)

ACTIVIDAD SECTOR	2013	2014	2015	2016	2017	2018	2019
Total	17.1	17.1	17.3	17.4	17.6	17.7	17.7
Actividades primarias	0.2	0.2	0.2	0.2	0.2	0.2	0.2
Agricultura, cría y explotación de animales, aprovechamiento forestal, pesca y caza	0.2	0.2	0.2	0.2	0.2	0.2	0.2
Actividades secundarias	5.6	5.7	5.3	5.5	5.6	5.6	5.5
Minería	NS	NS	NS	NS	NS	NS	NS
Generación, transmisión y distribución de energía eléctrica, suministro de agua y de gas por ductos al consumidor final	5.4	5.0	5.1	5.1	5.1	5.0	4.9
Construcción	9.0	9.7	8.4	9.4	9.6	9.4	9.4
Industrias manufactureras	6.5	6.2	6.0	5.8	5.7	5.7	5.6
Actividades terciarias	23.9	23.9	24.2	24.1	24.1	24.1	24.1
Comercio al por mayor	19.6	19.3	18.6	17.5	17.4	16.7	16.4
Comercio al por menor	16.2	16.5	15.9	14.6	14.8	15.5	15.6
Transportes, correos y almacenamiento	21.5	21.2	21.5	21.4	21.4	21.3	21.9
Información en medios masivos	59.7	59.8	61.4	59.6	59.8	58.5	57.3
Servicios financieros y de seguros	43.4	43.4	43.8	44.2	43.3	42.7	42.2
Servicios inmobiliarios y de alquiler de bienes muebles e intangibles	13.9	13.9	13.8	13.8	13.9	13.8	13.8
Servicios profesionales, científicos y técnicos	49.3	48.8	49.7	49.5	48.1	47.9	48.3
Corporativos	63.8	65.7	65.4	62.0	61.3	62.8	60.7
Servicios de apoyo a los negocios y manejo de residuos, y servicios de remediación	45.3	45.7	45.9	46.1	45.5	45.2	45.2
Servicios educativos	14.2	13.9	13.5	13.7	13.9	13.8	13.8

Servicios de salud y de asistencia social	22.4	22.3	22.0	22.2	21.9	21.6	21.4
Servicios de esparcimiento culturales y deportivos, y otros servicios recreativos	33.7	32.4	32.1	31.8	31.6	31.6	31.4
Servicios de alojamiento temporal y de preparación de alimentos y bebidas	15.5	13.4	14.1	13.4	12.6	12.1	11.9
Otros servicios excepto actividades gubernamentales	21.4	21.3	21.5	21.5	21.2	21.3	21.2
Actividades legislativas, gubernamentales, de impartición de justicia y de organismos internacionales y extraterritoriales	26.2	26.6	27.0	26.7	26.2	26.6	25.8

Fuente: Inegi. Cálculos propios con base en información del *Producto Interno Bruto por Entidad Federativa*, anual. www.inegi.org.mx (9 de julio de 2021).

ÍNDICE DE VOLUMEN FÍSICO DEL PRODUCTO INTERNO BRUTO POR ACTIVIDAD ECONÓMICA (BASE 2013 = 100) SERIE ANUAL DE 2013 A 2019

ACTIVIDAD SECTOR	2013	2014	2015	2016	2017	2018	2019
Total	100.0	102.8	107.4	110.6	113.9	117.0	117.2
Actividades primarias	100.0	101.7	99.3	102.2	95.6	100.1	103.3
Agricultura, cría y explotación de animales, aprovechamiento forestal, pesca y caza	100.0	101.7	99.3	102.2	95.6	100.1	103.3
Actividades secundarias	100.0	104.1	97.9	102.9	104.0	104.3	101.4
Minería	100.0	114.6	106.8	122.9	124.4	119.4	111.6
Generación, transmisión y distribución de energía eléctrica, suministro de agua y de gas por ductos al consumidor final	100.0	101.6	105.1	104.3	105.1	109.8	106.6
Construcción	100.0	111.5	97.5	111.8	113.7	111.2	105.6
Industrias manufactureras	100.0	99.5	97.6	97.0	97.6	99.3	98.4
Actividades terciarias	100.0	102.7	108.5	111.6	115.2	118.5	119.2
Comercio al por mayor	100.0	104.0	105.4	101.4	104.9	104.7	101.5
Comercio al por menor	100.0	103.1	103.2	97.7	101.9	109.9	109.9
Transportes, correos y almacenamiento	100.0	102.4	107.9	110.7	115.0	117.7	121.0
Información en medios masivos	100.0	105.5	130.3	147.9	162.7	168.2	170.4
Servicios financieros y de seguros	100.0	108.6	126.0	142.6	147.8	153.0	154.6
Servicios inmobiliarios y de alquiler de bienes muebles e intangibles	100.0	101.8	103.6	105.4	107.5	108.9	110.5
Servicios profesionales, científicos y técnicos	100.0	100.2	107.2	110.8	107.1	108.7	109.6
Corporativos	100.0	112.1	116.9	109.5	109.7	119.3	114.1
Servicios de apoyo a los negocios y manejo de residuos, y servicios de remediación	100.0	100.3	101.8	103.9	110.8	114.8	120.2
Servicios educativos	100.0	98.3	95.4	97.4	100.2	99.7	100.1
Servicios de salud y de asistencia social	100.0	99.5	96.4	99.8	100.1	101.3	102.2

Servicios de esparcimiento culturales y deportivos, y otros servicios recreativos	100.0	92.1	94.0	96.4	97.4	99.7	98.3
Servicios de alojamiento temporal y de preparación de alimentos y bebidas	100.0	88.2	98.7	96.6	93.7	92.0	91.3
Otros servicios excepto actividades gubernamentales	100.0	100.5	104.6	107.0	104.9	106.4	106.8
Actividades legislativas, gubernamentales, de impartición de justicia y de organismos internacionales y extraterritoriales	100.0	103.6	107.5	106.3	104.8	109.8	104.4

Fuente: Inegi. *Producto Interno Bruto por Entidad Federativa, anual.* www.inegi.org.mx (9 de julio de 2021).

ESTABLECIMIENTOS Y PERSONAL OCUPADO TOTAL CENSAL POR AÑO DE INICIO DE ACTIVIDADES Y TIPO DE RECORRIDO 2018 Y 2019

AÑO DE INICIO DE OPERACIONES TIPO DE RECORRIDO	ESTABLECIMIENTOS	A/	PERSONAL OCUPADO TOTAL CENSAL		
			TOTAL	HOMBRES	MUJERES
Total	459 651		4 950 851	2 849 106	2 101 745
Iniciaron actividades antes de 2019 b/	446 467		4 919 049	2 832 976	2 086 073
Recorrido en zona urbana	446 467		4 919 049	2 832 976	2 086 073
Recorrido en zona rural c/	0		0	0	0
Iniciaron actividades en 2019 d/	13 184		31 802	16 130	15 672
Recorrido en zona urbana	13 184		31 802	16 130	15 672
Recorrido en zona rural c/	0		0	0	0

Nota: La cobertura geográfica de los *Censos Económicos 2019* en la entidad cubrió todo el territorio estatal, en donde las áreas urbanas fueron recorridas totalmente, mientras que las rurales se cubrieron mediante un muestreo probabilístico, ya que en estas últimas la extensión geográfica es muy amplia y la actividad económica es realmente pequeña.
a/ Se refiere a la unidad económica que en una sola ubicación física, asentada en un lugar de manera permanente y delimitada por construcciones o instalaciones fijas, combina acciones y recursos bajo el control de una sola entidad propietaria o controladora, para realizar actividades de producción de bienes, compra-venta de mercancías o prestación de servicios; sea con fines de lucro o no.
b/ Datos referidos del 1 de enero al 31 de diciembre de 2018.
c/ Se refiere a los establecimientos ubicados en localidades rurales, definidas según el Censo de Población y Vivienda 2010, como aquellas localidades con una población menor a 2 500 habitantes y que no son cabecera municipal ni se hallan en un corredor industrial o turístico.
d/ Datos referidos a la fecha del levantamiento de información, que se realizó de febrero a julio de 2019.
Fuente: Inegi. *Censos Económicos 2019.* www.inegi.org.mx (18 de agosto de 2020).

CARACTERÍSTICAS SELECCIONADAS DE LAS UNIDADES ECONÓMICAS EN EL SECTOR PRIVADO Y PARAESTATAL POR SECTOR DE ACTIVIDAD ECONÓMICA 2018

SECTOR	UNIDADES ECONÓMICAS	PERSONAL OCUPADO TOTAL			REMUNERACIONES (MILES DE PESOS)	PRODUCCIÓN BRUTA TOTAL (MILES DE PESOS)
		TOTAL	HOMBRES	MUJERES		
Total	427 959	4 297 134	2 537 928	1 759 206	470 021 930	4 280 286 808
Agricultura, cría y explotación de animales, aprovechamiento forestal, pesca y caza b/	24	102	77	25	5 853	32 926
Minería	29	7 947	6 171	1 776	6 775 130	6 435 083
Generación, transmisión, distribución y comercialización de energía eléctrica, suministro de agua y de gas natural por ductos al consumidor final	60	86 137	65 128	21 009	2 624 557	320 269 920
Construcción	1 864	111 293	94 921	16 372	5 918 951	117 537 493
Industrias manufactureras	32 384	352 501	225 261	127 240	38 248 378	474 297 358
Comercio al por mayor	16 235	255 593	164 399	91 194	19 347 213	224 068 726
Comercio al por menor	196 185	624 212	335 584	288 628	19 137 909	219 975 220
Transportes, correos y almacenamiento c/	1 934	212 495	164 649	47 846	33 308 801	261 035 296
Información en medios masivos	1 168	201 897	128 672	73 225	56 460 915	490 906 106
Servicios financieros y de seguros	1 872	402 484	207 268	195 216	103 320 909	1 057 442 557
Servicios inmobiliarios y de alquiler de bienes muebles e intangibles	5 679	61 865	37 162	24 703	3 367 128	63 226 319
Servicios profesionales, científicos y técnicos	13 497	286 407	173 547	112 860	23 333 297	126 958 849
Corporativos	160	124 551	88 984	35 567	62 173 425	427 659 074

Servicios de apoyo a los negocios y manejo de residuos, y servicios de remediación	8 071	794 561	445 098	349 463	54 370 536	216 237 169
Servicios educativos	6 386	125 355	47 511	77 844	14 357 245	40 640 889
Servicios de salud y de asistencia social	20 142	106 574	43 136	63 438	6 593 540	43 427 193
Servicios de esparcimiento culturales y deportivos, y otros servicios recreativos	4 366	40 921	24 809	16 112	3 359 513	34 230 540
Servicios de alojamiento temporal y de preparación de alimentos y bebidas	56 050	331 652	177 641	154 011	11 290 993	112 824 313
Otros servicios excepto actividades gubernamentales d/	61 853	170 587	107 910	62 677	6 027 637	43 081 777

Nota: La cobertura geográfica de los Censos Económicos 2019 en la entidad cubrió todo el territorio estatal, en donde las áreas urbanas fueron recorridas totalmente, mientras que las rurales se cubrieron mediante un muestreo probabilístico, ya que en estas últimas la extensión geográfica es muy amplia y la actividad económica es realmente pequeña.
Para algunos casos se omitieron los datos absolutos de las variables económicas, con el fin de garantizar el principio de confidencialidad y reserva.
Debido al redondeo de las cifras, la suma de los parciales puede o no coincidir con los totales.
a/ Datos referidos al 31 de diciembre de 2018.
b/ El nombre de este sector se describe conforme a lo establecido en el Sistema de Clasificación Industrial de América del Norte, México SCIAN 2018; sin embargo, la información presentada comprende solo lo correspondiente a las actividades de acuicultura, pesca y servicios relacionados con las actividades agropecuarias y forestales, únicas de este sector que se captan a través de los *Censos Económicos 2019.*
c/ Excluye la información correspondiente a las actividades de transporte colectivo urbano y suburbano de pasajeros en automóviles de ruta fija, y transporte de pasajeros en taxis de sitio y de ruleteo; ya que no fueron consideradas en el levantamiento censal.
d/ Excluye la información correspondiente a la actividad de asociaciones y organizaciones políticas, y hogares con trabajadores domésticos; ya que no fueron consideradas en el levantamiento censal.
Fuente: Inegi. *Censos Económicos 2019.* www.inegi.org.mx (18 de agosto de 2020).

CARACTERÍSTICAS SELECCIONADAS DE LAS UNIDADES ECONÓMICAS EN EL SECTOR PRIVADO Y PARAESTATAL POR SECTOR DE ACTIVIDAD ECONÓMICA 2018

SECTOR	CONSUMO INTERMEDIO (MILES DE PESOS)	VALOR AGREGADO CENSAL BRUTO (MILES DE PESOS)	TOTAL DE ACTIVOS FIJOS (MILES DE PESOS)	A/
Total	1 987 650 317	2 292 636 491	3 378 587 467	
Agricultura, cría y explotación de animales, aprovechamiento forestal, pesca y caza b/	18 329	14 597	7 867	
Minería	9 255 742	- 2 820 659	15 612 942	
Generación, transmisión, distribución y comercialización de energía eléctrica, suministro de agua y de gas natural por ductos al consumidor final	210 589 209	109 680 711	1 526 728 133	
Construcción	73 748 038	43 789 455	11 070 367	
Industrias manufactureras	307 045 381	167 251 977	126 801 541	
Comercio al por mayor	71 425 565	152 643 161	190 035 124	
Comercio al por menor	70 395 565	149 579 655	95 770 351	
Transportes, correos y almacenamiento c/	153 071 925	107 963 371	193 908 968	
Información en medios masivos	358 118 839	132 787 267	781 457 993	
Servicios financieros y de seguros	370 466 214	686 976 343	136 770 335	
Servicios inmobiliarios y de alquiler de bienes muebles e intangibles	28 465 253	34 761 066	37 361 016	
Servicios profesionales, científicos y técnicos	49 916 327	77 042 522	36 878 965	
Corporativos	70 665 352	356 993 722	69 913 322	
Servicios de apoyo a los negocios y manejo de residuos, y servicios de remediación	70 227 046	146 010 123	26 838 962	
Servicios educativos	13 254 678	27 386 211	21 070 597	
Servicios de salud y de asistencia social	25 031 495	18 395 698	21 640 808	
Servicios de esparcimiento culturales y deportivos, y otros servicios recreativos	20 167 203	14 063 337	24 163 753	

Servicios de alojamiento temporal y de preparación de alimentos y bebidas	64 018 984	48 805 329	43 137 256
Otros servicios excepto actividades gubernamentales d/	21 769 172	21 312 605	19 419 167

Nota: La cobertura geográfica de los Censos Económicos 2019 en la entidad cubrió todo el territorio estatal, en donde las áreas urbanas fueron recorridas totalmente, mientras que las rurales se cubrieron mediante un muestreo probabilístico, ya que en estas últimas la extensión geográfica es muy amplia y la actividad económica es realmente pequeña.
Para algunos casos se omitieron los datos absolutos de las variables económicas, con el fin de garantizar el principio de confidencialidad y reserva.
Debido al redondeo de las cifras, la suma de los parciales puede o no coincidir con los totales.
a/ Datos referidos al 31 de diciembre de 2018.
b/ El nombre de este sector se describe conforme a lo establecido en el Sistema de Clasificación Industrial de América del Norte, México SCIAN 2018; sin embargo, la información presentada comprende solo lo correspondiente a las actividades de acuicultura, pesca y servicios relacionados con las actividades agropecuarias y forestales, únicas de este sector que se captan a través de los Censos Económicos 2019.
c/ Excluye la información correspondiente a las actividades de transporte colectivo urbano y suburbano de pasajeros en automóviles de ruta fija, y transporte de pasajeros en taxis de sitio y de ruleteo; ya que no fueron consideradas en el levantamiento censal.
d/ Excluye la información correspondiente a la actividad de asociaciones y organizaciones políticas, y hogares con trabajadores domésticos; ya que no fueron consideradas en el levantamiento censal.
Fuente: Inegi. *Censos Económicos 2019*. www.inegi.org.mx (18 de agosto de 2020).

CARACTERÍSTICAS SELECCIONADAS DE LAS UNIDADES ECONÓMICAS EN EL SECTOR PRIVADO Y PARAESTATAL POR DEMARCACIÓN TERRITORIAL 2018

DEMARCACIÓN TERRITORIAL	UNIDADES ECONÓMICAS	PERSONAL OCUPADO DEPENDIENTE DE LA RAZÓN SOCIAL	PERSONAL OCUPADO REMUNERADO DEPENDIENTE DE LA RAZÓN SOCIAL	PERSONAL OCUPADO NO DEPENDIENTE DE LA RAZÓN SOCIAL	REMUNERACIONES (MILES DE PESOS)	PRODUCCIÓN BRUTA TOTAL (MILES DE PESOS)	CONSUMO INTERMEDIO (MILES DE PESOS)	VALOR AGREGADO CENSAL BRUTO (MILES DE PESOS)	TOTAL DE ACTIVOS FIJOS (MILES DE PESOS)	A/
Ciudad de México	427 959	3 222 227	2 717 637	1 074 907	470 021 930	4 280 286 808	1 987 650 317	2 292 636 491	3 378 587 467	
Álvaro Obregón	23 013	276 433	250 322	127 911	58 209 726	564 719 391	232 079 359	332 640 032	196 822 975	
Azcapotzalco	17 250	333 713	313 460	46 912	22 844 721	204 889 956	102 047 318	102 842 638	61 083 042	
Benito Juárez	24 516	299 364	275 908	127 563	30 896 181	308 478 953	161 204 089	147 274 864	83 586 123	
Coyoacán	22 793	131 690	105 706	51 061	13 843 897	160 059 073	91 129 399	68 929 674	134 544 039	
Cuajimalpa de Morelos	7 923	116 588	107 924	45 556	15 046 953	189 705 639	88 413 975	101 291 664	94 898 545	
Cuauhtémoc	62 557	652 012	590 575	226 692	170 451 845	1 300 718 801	432 263 709	868 455 092	1 645 418 174	
Gustavo A. Madero	48 064	169 678	108 306	32 902	10 246 241	88 406 669	46 444 758	41 961 911	59 463 303	
Iztacalco	15 970	78 259	57 757	14 231	7 009 682	59 788 807	27 428 617	32 360 190	38 481 033	

Iztapalapa	78 490	312 634	212 029	47 513	20 538 284	148 838 750	74 527 282	74 311 468	70 726 606
La Magdalena Contreras	7 210	24 938	15 109	7 594	1 556 491	14 220 742	7 716 271	6 504 471	28 677 494
Miguel Hidalgo	23 209	483 341	460 766	198 542	92 765 183	946 700 177	562 265 196	384 434 981	865 176 040
Milpa Alta	6 951	13 945	4 644	538	235 974	2 302 260	919 668	1 382 592	1 083 774
Tláhuac	16 883	43 420	21 570	2 972	1 710 558	14 396 529	8 133 016	6 263 513	4 788 603
Tlalpan	24 683	104 768	74 076	109 441	9 090 862	160 792 060	92 520 894	68 271 166	44 844 807
Venustiano Carranza	29 293	130 042	93 175	29 233	12 508 262	84 117 354	44 477 813	39 639 541	37 543 796
Xochimilco	19 154	51 402	26 310	6 246	3 067 070	32 151 647	16 078 953	16 072 694	11 449 113

Nota: La cobertura geográfica de los Censos Económicos 2019 en la entidad cubrió todo el territorio estatal, en donde las áreas urbanas fueron recorridas totalmente, mientras que las rurales se cubrieron mediante un muestreo probabilístico, ya que en estas últimas la extensión geográfica es muy amplia y la actividad económica es realmente pequeña.
Para algunos casos se omitieron los datos absolutos de las variables económicas, con el fin de garantizar el principio de confidencialidad y reserva.
Debido al redondeo de las cifras, la suma de los parciales puede o no coincidir con los totales.
a/ Datos referidos al 31 de diciembre de 2018.
Fuente: Inegi. *Censos Económicos 2019.* www.inegi.org.mx (18 de agosto de 2020).

OPERACIONES ANTE EL REGISTRO PÚBLICO DE LA PROPIEDAD DE BIENES INMUEBLES E IMPORTE DEL SERVICIO POR TIPO DE OPERACIÓN SERIE ANUAL DE 2017 A 2020

TIPO DE OPERACIÓN	OPERACIONES				IMPORTE DEL SERVICIO (MILES DE PESOS)			
	2017	2018	2019	2020	2017	2018	2019	2020
Total	174 701	164 500	155 331	100 927	751 429	836 025	828 834	657 777
Traslación de dominio de inmuebles	86 058	79 276	73 830	45 784	510 509	545 460	529 993	396 221
Compra-venta	52 965	43 404	40 567	29 079	368 882	337 580	328 393	273 641
Donaciones	4 361	4 280	4 638	2 688	26 108	30 256	35 630	25 956
Adjudica-ciones	13 998	14 428	13 667	6 016	56 541	94 269	82 209	35 698
Otras traslaciones	14 734	17 164	14 958	8 001	58 978	83 354	83 761	60 926
Constitución de gravámenes	43 598	42 499	39 867	28 237	176 040	226 188	232 225	216 632
Hipotecas	31 262	28 108	27 959	21 200	169 654	216 455	222 502	211 402
Embargo	74	74	138	16	279	194	466	76
Convenio modificatorio	6 348	8 452	5 918	4 579	2 635	5 301	4 779	3 268
Otros gravámenes	5 914	5 865	5 852	2 442	3 472	4 238	4 478	1 886
Cancelación de gravámenes	45 045	42 725	41 634	26 906	64 880	64 378	66 616	44 924
Hipotecas	35 721	32 673	32 219	22 664	57 251	55 389	57 606	41 662
Embargo	1 119	1 021	1 044	318	1 932	1 655	1 785	575
Convenio modificatorio	0	1	0	0	0	2	0	0
Otros gravámenes	8 205	9 030	8 371	3 924	5 697	7 331	7 225	2 687

Fuente: Gobierno de la Ciudad de México. Consejería Jurídica y de Servicios Legales; Registro Público de la Propiedad y Comercio

VOLUMEN DE LA PRODUCCIÓN DE GANADO Y AVE EN PIE POR DEMARCACIÓN TERRITORIAL 2020 E/ (TONELADAS)

DEMARCACIÓN TERRITORIAL	BOVINO	PORCINO	OVINO	AVE	A/
Ciudad de México	1 016	2 276	434	70	
Álvaro Obregón	14	23	18	1	
Cuajimalpa de Morelos	19	18	20	5	
La Magdalena Contreras	67	75	27	4	
Milpa Alta	187	251	61	33	
Tláhuac	111	147	7	4	
Tlalpan	410	610	223	6	
Xochimilco	208	1 152	78	17	

Nota: La producción de ganado en pie se obtiene del peso vivo registrado en la entidad para sacrificio, exportación y movilización a otros estados.
a/ Comprende pollos de engorda, progenitora pesada y reproductora pesada.
Fuente: SADER. Servicio de Información Agroalimentaria y Pesquera. www.gob.mx/siap (1 de julio de 2021).

VALOR DE LA PRODUCCIÓN DE GANADO Y AVE EN PIE POR DEMARCACIÓN TERRITORIAL SEGÚN ESPECIE 2020 E/ (MILES DE PESOS)

DEMARCACIÓN TERRITORIAL	TOTAL	BOVINO	PORCINO	OVINO	AVE	A/
Ciudad de México	125 869	38 131	65 711	20 214	1 813	
Álvaro Obregón	1 999	473	665	827	34	
Cuajimalpa de Morelos	2 259	694	535	912	118	
La Magdalena Contreras	6 036	2 538	2 156	1 247	95	
Milpa Alta	18 460	7 449	7 262	2 877	872	
Tláhuac	8 999	4 254	4 334	316	95	
Tlalpan	43 442	15 307	17 453	10 518	164	
Xochimilco	44 674	7 416	33 306	3 517	435	

Nota: Para obtener el valor de la producción de ganado en pie, se considera el precio medio rural por kilogramo de la especie pagada al productor a pie de rancho o granja. La serie de precios para ganado y aves en pie son ponderados, los cuales se obtienen de dividir la sumatoria de los valores de producción de cada especie, entre la producción total de cada uno.
a/ Comprende pollos de engorda, progenitora pesada y reproductora pesada.
Fuente: SADER. Servicio de Información Agroalimentaria y Pesquera. www.gob.mx/siap (1 de julio de 2021).

SACRIFICIO DE GANADO Y AVE POR DEMARCACIÓN TERRITORIAL 2020 E/ (CABEZAS)

DEMARCACIÓN TERRITORIAL	BOVINO	PORCINO	OVINO	AVE	A/
Ciudad de México	2 429	21 876	10 602	25 952	
Álvaro Obregón	33	225	437	489	
Cuajimalpa de Morelos	47	175	484	1 690	
La Magdalena Contreras	160	718	663	1 365	
Milpa Alta	441	2 430	1 506	12 513	
Tláhuac	267	1 414	167	1 410	
Tlalpan	972	5 822	5 424	2 278	
Xochimilco	509	11 092	1 921	6 207	

Nota: La contabilización de animales sacrificados es el resultado de relacionar la producción de carne en canal de la especie en cuestión con un parámetro de peso promedio al sacrificio en cada municipio productor.
a/ Comprende pollos de engorda, progenitora pesada y reproductora pesada.
Fuente: SADER. Servicio de Información Agroalimentaria y Pesquera. www.gob.mx/siap (1 de julio de 2021).

VOLUMEN DE LA PRODUCCIÓN DE CARNE EN CANAL DE GANADO Y AVE POR DEMARCACIÓN TERRITORIAL 2020 E/ (TONELADAS)

DEMARCACIÓN TERRITORIAL	BOVINO	PORCINO	OVINO	AVE	A/
Ciudad de México	545	1 777	220	54	
Álvaro Obregón	7	18	9	1	
Cuajimalpa de Morelos	10	14	10	3	
La Magdalena Contreras	36	58	14	3	
Milpa Alta	103	195	31	26	
Tláhuac	60	114	3	3	
Tlalpan	220	477	113	5	
Xochimilco	109	901	40	13	

Nota: La producción de carne en canal resulta de multiplicar la producción de ganado en pie por el rendimiento medio regional de cada especie.
a/ Comprende pollos de engorda, progenitora pesada y reproductora pesada.
Fuente: Sader. Servicio de Información Agroalimentaria y Pesquera. www.gob.mx/siap (1 de julio de 2021).

VALOR DE LA PRODUCCIÓN DE CARNE EN CANAL POR DEMARCACIÓN TERRITORIAL SEGÚN ESPECIE 2020 E/ (MILES DE PESOS)

DEMARCACIÓN TERRITORIAL	TOTAL	BOVINO	PORCI-NO	OVINO	AVE	A/
Ciudad de México	140 496	38 972	79 000	20 526	1 998	
Álvaro Obregón	2 149	487	779	846	37	
Cuajimalpa de Morelos	2 410	706	634	945	125	
La Magdalena Contreras	6 507	2 588	2 528	1 290	101	
Milpa Alta	20 218	7 563	8 790	2 899	966	
Tláhuac	9 906	4 387	5 091	324	104	
Tlalpan	47 514	15 642	21 182	10 509	181	
Xochimilco	51 792	7 599	39 996	3 713	484	

Nota: Para calcular el valor de la producción de carne en canal se utiliza el precio medio por kilogramo de la carne puesta en andén de rastro.
a/ Comprende pollos de engorda, progenitora pesada y reproductora pesada.
Fuente: SADER. Servicio de Información Agroalimentaria y Pesquera. www.gob.mx/siap (1 de julio de 2021).

VOLUMEN DE LA PRODUCCIÓN DE LECHE DE BOVINO Y DE HUEVO PARA PLATO POR DEMARCACIÓN TERRITORIAL 2020 E/

DEMARCACIÓN TERRITORIAL	LECHE DE BOVINO (MILES DE LITROS)	A/	HUEVO PARA PLATO (TONELADAS)	B/
Ciudad de México	12 181		83	
Álvaro Obregón	98		5	
Cuajimalpa de Morelos	40		2	
La Magdalena Contreras	73		3	
Milpa Alta	597		27	
Tláhuac	1 175		17	
Tlalpan	5 007		12	
Xochimilco	5 191		17	

a/ Se calcula considerando el promedio diario en la unidad de producción por vientre, así como la producción promedio mensual y el número de vientres.
b/ Se considera el número de aves ponedoras, los huevos promedio que estas producen y finalmente el peso promedio del producto.
Fuente: SADER. Servicio de Información Agroalimentaria y Pesquera. www.gob.mx/siap (1 de julio de 2021).

VALOR DE LA PRODUCCIÓN DE LECHE DE BOVINO Y HUEVO PARA PLATO DEMARCACIÓN TERRITORIAL 2020 E/ (MILES DE PESOS)

DEMARCACIÓN TERRITORIAL	LECHE DE BOVINO	HUEVO PARA PLATO
Ciudad de México	111 976	2 330
Álvaro Obregón	899	151
Cuajimalpa de Morelos	368	64
La Magdalena Contreras	665	85
Milpa Alta	5 528	726
Tláhuac	10 864	483
Tlalpan	46 289	346
Xochimilco	47 363	475

Nota: El valor de la producción se obtiene de multiplicar el volumen de producción de cada producto por la cotización donde quede representada la totalidad de la producción comercializada o no.
Fuente: SADER. Servicio de Información Agroalimentaria y Pesquera. www.gob.mx/siap (1 de julio de 2021).

VOLUMEN Y VALOR DE LA PRODUCCIÓN DE MIEL POR DEMARCACIÓN TERRITORIAL 2020

DEMARCACIÓN TERRITORIAL	VOLUMEN DE LA PRODUCCIÓN DE MIEL(TONELADAS)	VALOR DE LA PRODUCCIÓN DE MIEL (MILES DE PESOS)
Ciudad de México	96.1	4 997
Álvaro Obregón	3.9	202
Cuajimalpa de Morelos	0.4	21
La Magdalena Contreras	0.5	26
Milpa Alta	31.8	1 659
Tláhuac	15.0	786
Tlalpan	9.0	463
Xochimilco	35.5	1 840

Nota: La producción de miel se refiere a los volúmenes obtenidos de los colmenares durante las distintas cosechas que se realizan en el año. La medición se realiza de acuerdo con el rendimiento medio de las cajas rústicas y modernas donde se alojan las colonias de abejas.
Debido al redondeo de las cifras, la suma de los parciales puede o no coincidir con los totales.
Fuente: SADER. Servicio de Información Agroalimentaria y Pesquera. www.gob.mx/siap (1 de julio de 2021).

ÍNDICE GENERAL Y SUBÍNDICES DEL COSTO DE LA CONSTRUCCIÓN RESIDENCIAL EN EL ÁREA METROPOLITANA DE LA CIUDAD DE MÉXICO (BASE JULIO DE 2019 = 100) SERIE ANUAL DE 2015 A 2020

ÍNDICE Y SUBÍNDICES	2015	2016	2017	2018	2019	2020
Área metropolitana de la Ciudad de México	79.9	86.2	93.2	99.0	99.6	104.1
Materiales de construcción	77.9	84.9	92.7	99.4	99.5	103.9
Alquiler de maquinaria	96.3	108.6	105.7	102.3	100.4	102.5
Mano de obra	89.2	91.1	95.0	96.7	100.0	105.2

Nota: Datos referidos al mes de diciembre de cada año.
Fuente: Inegi. Índices de precios. www.inegi.org.mx (4 de febrero de 2021).

ÍNDICE GENERAL DE PRECIOS AL CONSUMIDOR Y PARA CADA OBJETO DEL GASTO EN EL ÁREA METROPOLITANA DE LA CIUDAD DE MÉXICO (BASE 2ª. QUINCENA DE JULIO DE 2018 = 100) SERIE ANUAL DE 2012 A 2020

OBJETO DEL GASTO	2012	2013	2014	2015	2016	2017	2018	2019	2020
Área metropolitana de la Ciudad de México	78.7	82.5	86.2	88.2	91.1	97.5	102.6	105.7	108.7
Alimentos, bebidas y tabaco	76.5	80.0	85.7	87.6	91.2	98.6	105.1	107.4	113.0
Ropa, calzado y accesorios	87.6	89.2	90.6	93.7	96.6	99.4	102.2	105.4	104.5
Vivienda	83.3	86.7	89.0	89.9	91.9	97.5	101.1	104.3	107.5
Muebles, aparatos y accesorios domésticos	89.9	90.1	91.9	93.6	94.6	99.0	99.2	99.1	102.6
Salud y cuidado personal	81.5	83.4	86.1	88.4	91.4	97.6	101.4	106.1	110.5
Transporte	67.9	76.3	80.3	81.7	83.7	94.5	102.7	105.5	103.4
Educación y esparcimiento	80.0	83.2	86.5	90.2	93.8	98.5	102.1	105.7	106.9
Otros servicios	75.9	78.6	83.7	87.6	91.7	96.6	102.0	106.9	111.0

Nota: Datos referidos al mes de diciembre de cada año.
Fuente: Inegi. *Índices de precios*. www.inegi.org.mx (27 de enero de 2021).

UNIDADES DE COMERCIO Y DE ABASTO EN OPERACIÓN POR DEMARCACIÓN TERRITORIAL AL 31 DE DICIEMBRE DE 2020

DEMARCACIÓN TERRITORIAL	TIENDAS DICONSA	TIANGUIS	A/	MERCADOS PÚBLICOS	CENTRALES DE ABASTO	B/	CENTROS DE ACOPIO DE GRANOS Y OLEAGINOSAS
Ciudad de México	**0**	**1 457**		**334**	**3**		**ND**
Álvaro Obregón	0	143		16	0		ND
Azcapotzalco	0	43		19	0		ND
Benito Juárez	0	72		16	0		ND
Coyoacán	0	136		22	0		ND
Cuajimalpa de Morelos	0	14		5	0		ND
Cuauhtémoc	0	96		39	0		ND
Gustavo A. Madero	0	221		53	0		ND
Iztacalco	0	32		18	0		ND
Iztapalapa	0	365		21	2		ND
La Magdalena Contreras	0	21		5	0		ND
Miguel Hidalgo	0	35		19	0		ND
Milpa Alta	0	12		9	1		ND
Tláhuac	0	46		19	0		ND
Tlalpan	0	141		20	0		ND
Venustiano Carranza	0	37		42	0		ND
Xochimilco	0	43		11	0		ND

a/ Los datos indican el número de organizaciones y/o asociaciones que se instalan en la delegación señalada en el transcurso de la semana.
b/ Centro de Acopio y Comercialización Nopal Verdura de Milpa Alta.
Fuente: Gobierno de la Ciudad de México. Secretaría de Desarrollo Económico; Dirección General de Abasto, Comercio y Distribución.

PUNTOS DE ATENCIÓN, FAMILIAS BENEFICIARIAS, BENEFICIARIOS, DOTACIÓN ANUAL E IMPORTE DE LA VENTA DE LECHE FORTIFICADA DEL PROGRAMA DE ABASTO SOCIAL LICONSA POR DEMARCACIÓN TERRITORIAL 2020

MUNICIPIO	PUNTOS DE ATENCIÓN	FAMILIAS BENEFICIARIAS	BENEFICIARIOS	DOTACIÓN ANUAL DE LECHE FORTIFICADA (LITROS)	IMPORTE DE LA VENTA DE LECHE FORTIFICADA (MILES DE PESOS)
Ciudad de México	544	468 300	866 190	128 226 918	795 136
Azcapotzalco	30	25 058	47 152	6 994 971	43 376
Coyoacán	26	21 401	37 737	5 610 463	34 791
Cuajimalpa de Morelos	19	9 606	19 188	2 826 224	17 525
Gustavo A. Madero	78	79 737	150 514	22 040 207	136 672
Iztacalco	30	23 005	43 391	6 435 396	39 906
Iztapalapa	105	120 879	214 674	31 657 707	196 310
La Magdalena Contreras	21	11 680	21 766	3 230 732	20 034
Milpa Alta	11	12 101	20 778	3 115 149	19 317
Álvaro Obregón	43	29 572	53 112	7 925 996	49 149
Tláhuac	29	24 744	44 535	6 650 911	41 242
Tlalpan	42	30 978	58 610	8 651 241	53 646
Xochimilco	27	24 081	44 456	6 603 031	40 945
Benito Juárez	6	3 407	6 506	982 742	6 094
Cuauhtémoc	30	18 346	37 215	5 478 988	33 975
Miguel Hidalgo	19	12 690	25 763	3 916 064	24 284
Venustiano Carranza	28	21 015	40 793	6 107 096	37 870

Fuente: Inegi.

ESTACIONES DE SERVICIO DE GASOLINA Y DIÉSEL, Y DISPENSARIOS DE COMBUSTIBLE POR DEMARCACIÓN TERRITORIAL AL 31 DE DICIEMBRE DE 2020

DEMARCACIÓN TERRITORIAL	ESTACIONES DE SERVICIO	DISPENSARIOS DE COMBUSTIBLE
Ciudad de México	**378**	**2 123**
Álvaro Obregón	26	153
Azcapotzalco	19	119
Benito Juárez	40	187
Coyoacán	26	154
Cuajimalpa de Morelos	7	44
Cuauhtémoc	47	196
Gustavo A. Madero	37	205
Iztacalco	12	67
Iztapalapa	58	415
La Magdalena Contreras	2	11
Miguel Hidalgo	31	142
Milpa Alta	2	10
Tláhuac	6	42
Tlalpan	23	133
Venustiano Carranza	32	182
Xochimilco	10	63

Nota: La información considera las estaciones de servicio de la franquicia Pemex y de las demás marcas que empezaron a comercializarse a partir del 1 de enero de 2016, después de la aprobación de la Reforma energética 2013.
Fuente: CRE. Unidad de hidrocarburos. Dirección de permisos de expendio.

ESTABLECIMIENTOS DE HOSPEDAJE REGISTRADOS POR DEMARCACIÓN TERRITORIAL SEGÚN TIPO DE ALOJAMIENTO AL 31 DE DICIEMBRE DE 2020

DEMARCACIÓN TERRITORIAL	TOTAL	HOTELES	MOTELES	CABAÑAS, VILLAS Y SIMILARES	CAMPAMENTOS Y ALBERGUES RECREATIVOS	PENSIONES Y CASAS DE HUÉSPEDES	DEPARTAMENTOS Y CASAS AMUEBLADAS CON SERVICIO DE HOTELERÍA
Ciudad de México	**631**	**571**	**30**	**8**	**0**	**8**	**14**
Álvaro Obregón	14	13	1	0	0	0	0
Azcapotzalco	12	10	2	0	0	0	0
Benito Juárez	51	45	1	0	0	1	4
Coyoacán	11	10	1	0	0	0	0
Cuajimalpa de Morelos	9	7	1	0	0	0	1
Cuauhtémoc	357	332	4	8	0	6	7
Gustavo A. Madero	31	26	5	0	0	0	0
Iztacalco	15	10	4	0	0	0	1
Iztapalapa	21	16	5	0	0	0	0
La Magdalena Contreras	2	2	0	0	0	0	0
Miguel Hidalgo	58	55	1	0	0	1	1
Tláhuac	1	1	0	0	0	0	0
Tlalpan	16	14	2	0	0	0	0
Venustiano Carranza	27	25	2	0	0	0	0
Xochimilco	6	5	1	0	0	0	0

Nota: Durante los meses de abril a junio de 2020, todos los establecimientos vinculados con la actividad turística permanecieron cerrados debido a la pandemia Covid-19. Hasta el cierre de la presente edición, algunos de ellos todavía siguen sin reanudar operaciones, lo cual no necesariamente significa que será de manera permanente.

Fuente: Gobierno de la Ciudad de México. Secretaría de Turismo; Dirección General de Planeación y Desarrollo Turístico, Dirección de Planeación y Evaluación. Con base en Inegi. Dirección General de Estadísticas Económicas. *Directorio Estadístico Nacional de Unidades Económicas (DENUE)*.www.inegi.org.mx (11 de mayo de 2021).

CUARTOS Y UNIDADES DE HOSPEDAJE REGISTRADOS POR DEMARCACIÓN TERRITORIAL SEGÚN TIPO DE ALOJAMIENTO AL 31 DE DICIEMBRE DE 2020

DEMARCACIÓN TERRITORIAL	TOTAL	HOTELES	MOTELES	CABAÑAS, VILLAS Y SIMILARES	CAMPAMENTOS Y ALBERGUES RECREATIVOS	PENSIONES Y CASAS DE HUÉSPEDES	DEPARTAMENTOS Y CASAS AMUEBLADAS CON SERVICIO DE HOTELERÍA
Ciudad de México	**52 666**	**49 924**	**1 650**	**162**	**0**	**221**	**709**
Álvaro Obregón	2 111	2 064	47	0	0	0	0
Azcapotzalco	694	619	75	0	0	0	0
Benito Juárez	4 093	3 787	159	0	0	45	102
Coyoacán	1 017	965	52	0	0	0	0
Cuajimalpa de Morelos	1 206	937	62	0	0	0	207
Cuauhtémoc	27 103	26 344	169	162	0	136	292
Gustavo A. Madero	1 962	1 675	287	0	0	0	0
Iztacalco	1 174	942	215	0	0	0	17
Iztapalapa	1 563	1 355	208	0	0	0	0
La Magdalena Contreras	286	286	0	0	0	0	0
Miguel Hidalgo	6 588	6 387	70	0	0	40	91
Tláhuac	100	100	0	0	0	0	0
Tlalpan	1 428	1 364	64	0	0	0	0
Venustiano Carranza	3 039	2 897	142	0	0	0	0
Xochimilco	302	202	100	0	0	0	0

Fuente: Gobierno de la Ciudad de México. Secretaría de Turismo; Dirección General de Planeación y Desarrollo Turístico, Dirección de Planeación y Evaluación. Con base en Inegi. Dirección General de Estadísticas Económicas. *Directorio Estadístico Nacional de Unidades Económicas (DENUE)*.www.inegi.org.mx (11 de mayo de 2021).

ESTABLECIMIENTOS DE HOSPEDAJE REGISTRADOS POR DEMARCACIÓN TERRITORIAL SEGÚN CATEGORÍA TURÍSTICA DEL ESTABLECIMIENTO AL 31 DE DICIEMBRE DE 2020

DEMARCACIÓN TERRITORIAL	TOTAL	CINCO ESTRE-LLAS	A/	CUATRO ESTRE-LLAS	TRES ESTRE-LLAS	DOS ESTRE-LLAS	UNA ESTRE-LLA	SIN CATE-GORÍA	B/
Ciudad de México	**631**	**100**		**129**	**151**	**105**	**87**	**59**	
Álvaro Obregón	14	7		5	0	1	0	1	
Azcapotzalco	12	0		2	3	4	2	1	
Benito Juárez	51	9		16	10	8	2	6	
Coyoacán	11	4		3	3	1	0	0	
Cuajimalpa de Morelos	9	5		3	1	0	0	0	
Cuauhtémoc	357	42		67	84	62	65	37	
Gustavo A. Madero	31	0		2	17	7	4	1	
Iztacalco	15	2		4	4	3	0	2	
Iztapalapa	21	1		8	4	6	2	0	
La Magdalena Contreras	2	2		0	0	0	0	0	
Miguel Hidalgo	58	20		9	9	5	8	7	
Tláhuac	1	0		1	0	0	0	0	
Tlalpan	16	3		3	9	1	0	0	
Venustiano Carranza	27	5		4	5	6	4	3	
Xochimilco	6	0		2	2	1	0	1	

Nota: Durante los meses de abril a junio de 2020, todos los establecimientos vinculados con la actividad turística permanecieron cerrados debido a la pandemia Covid-19. Hasta el cierre de la presente edición, algunos de ellos todavía siguen sin reanudar operaciones, lo cual no necesariamente significa que será de manera permanente.
a/ Incluye establecimientos de categoría especial, gran turismo y clases similares.
b/ Se refiere a todos aquellos establecimientos que por el tipo de servicios de hospedaje que ofrecen, no están sujetos a la clasificación por estrellas.
Fuente: Gobierno de la Ciudad de México. Secretaría de Turismo; Dirección General de Planeación y Desarrollo Turístico, Dirección de Planeación y Evaluación. Con base en Inegi. Dirección General de Estadísticas Económicas. *Directorio Estadístico Nacional de Unidades Económicas (DENUE)*.www.inegi.org.mx (11 de mayo de 2021).

CUARTOS Y UNIDADES DE HOSPEDAJE REGISTRADOS POR DEMARCACIÓN TERRITORIAL SEGÚN CATEGORÍA TURÍSTICA DEL ESTABLECIMIENTO AL 31 DE DICIEMBRE DE 2020

DEMARCACIÓN TERRITORIAL	TOTAL	CINCO ESTRE-LLAS	A/	CUATRO ESTRE-LLAS	TRES ESTRE-LLAS	DOS ESTRE-LLAS	UNA ESTRE-LLA	SIN CATEGO-RÍA	B/
Ciudad de México	**52 666**	**17 424**		**13 331**	**10 513**	**5 656**	**3 856**	**1 886**	
Álvaro Obregón	2 111	1 424		637	0	47	0	3	
Azcapotzalco	694	0		199	115	255	67	58	
Benito Juárez	4 093	1 096		1 632	704	349	134	178	
Coyoacán	1 017	481		186	230	120	0	0	
Cuajimalpa de Morelos	1 206	811		333	62	0	0	0	
Cuauhtémoc	27 103	6 751		6 939	6 244	3 332	2 777	1 060	
Gustavo A. Madero	1 962	0		158	1 164	362	227	51	
Iztacalco	1 174	319		370	291	105	0	89	
Iztapalapa	1 563	96		801	257	304	105	0	
La Magdalena Contreras	286	286		0	0	0	0	0	
Miguel Hidalgo	6 588	4 283		703	620	294	385	303	
Tláhuac	100	0		100	0	0	0	0	
Tlalpan	1 428	611		337	437	43	0	0	
Venustiano Carranza	3 039	1 266		753	335	391	161	133	
Xochimilco	302	0		183	54	54	0	11	

a/ Incluye establecimientos de categoría especial, gran turismo y clases similares.
b/ Se refiere a todos aquellos establecimientos que por el tipo de servicios de hospedaje que ofrecen, no están sujetos a la clasificación por estrellas.
Fuente: Gobierno de la Ciudad de México. Secretaría de Turismo; Dirección General de Planeación y Desarrollo Turístico, Dirección de Planeación y Evaluación. Con base en Inegi. Dirección General de Estadísticas Económicas. *Directorio Estadístico Nacional de Unidades Económicas (DENUE)*.www.inegi.org.mx (11 de mayo de 2021).

LLEGADA DE TURISTAS A ESTABLECIMIENTOS DE HOSPEDAJE POR CATEGORÍA TURÍSTICA Y RESIDENCIA DEL TURISTA SERIE ANUAL DE 2015 A 2020

CONCEPTO	2015	2016	2017	2018	2019	2020
Llegada de turistas por categoría turística	13 125 008	13 582 755	13 746 859	13 982 209	13 905 083	4 574 178
Cinco estrellas a/	3 133 100	3 497 899	3 604 598	3 923 366	4 070 611	1 262 047
Cuatro estrellas	3 237 255	3 971 625	4 000 278	3 279 521	3 063 949	982 107
Tres estrellas	3 226 634	3 015 189	3 021 964	3 024 535	3 026 641	933 518
Dos estrellas	1 711 054	1 484 264	1 483 079	1 769 463	1 720 352	623 355
Una estrella	1 191 283	1 081 886	1 091 990	1 339 942	1 176 524	440 195
Sin categoría b/	625 682	531 892	544 950	645 382	847 006	332 956
Llegada de turistas por residencia del turista	13 125 008	13 582 755	13 746 859	13 982 209	13 905 083	4 574 178
Residentes en el país	10 416 621	10 572 633	10 633 219	10 787 488	10 150 039	3 457 411
No residentes en el país	2 708 387	3 010 122	3 113 640	3 194 721	3 755 044	1 116 767

a/ Incluye establecimientos de categoría especial, gran turismo y clases similares.
b/ Se refiere a todos aquellos establecimientos que por el tipo de servicios de hospedaje que ofrecen, no están sujetos a la clasificación por estrellas.
Fuente: SECTUR. Subsecretaría de Planeación y Política Turística; Dirección General de Integración de Información Sectorial. Dirección de Información. Datos estimados con información proporcionada por la Secretaría de Turismo del Gobierno del Estado.

VISITANTES A MUSEOS Y ZONAS ARQUEOLÓGICAS ADMINISTRADOS POR EL INAH POR SITIO VISITADO Y RESIDENCIA DEL TURISTA SEGÚN MES 2020

CONCEPTO	TOTAL	ENERO	FEBRE-RO	MARZO	ABRIL	MAYO	JUNIO	JULIO	AGOS-TO	SEP-TIEMBRE	OCTU-BRE	NOVIEM-BRE	DICIEM-BRE
Visitantes a museos	**2 067 495**	862 748	797 837	391 662	0	0	0	0	0	365	853	9 331	4 699
Centro Comunitario Culhuacán, Ex Convento de San Juan Evangelista	**29 201**	10 030	12 347	6 824	0	0	0	0	0	0	0	0	0
Residentes en el país	**29 144**	10 025	12 302	6 817	0	0	0	0	0	0	0	0	0
No residentes en el país	**57**	5	45	7	0	0	0	0	0	0	0	0	0
Galería de Historia	**58 039**	24 646	21 742	11 651	0	0	0	0	0	0	0	0	0
Residentes en el país	**57 775**	24 506	21 665	11 604	0	0	0	0	0	0	0	0	0
No residentes en el país	**264**	140	77	47	0	0	0	0	0	0	0	0	0
Museo Casa Carranza	**11 308**	3 492	5 405	2 003	0	0	0	0	0	94	109	152	53
Residentes en el país	**11 268**	3 483	5 400	2 003	0	0	0	0	0	92	107	133	50
No residentes en el país	**40**	9	5	0	0	0	0	0	0	2	2	19	3
Museo de El Carmen	**15 301**	4 667	5 697	3 052	0	0	0	0	0	271	744	759	111
Residentes en el país	**14 857**	4 512	5 539	2 973	0	0	0	0	0	269	716	745	103

No residentes en el país	**444**	155	158	79	0	0	0	0	0	2	28	14	8
Museo del Templo Mayor	**239 574**	106 270	92 580	40 724	0	0	0	0	0	0	0	0	0
Residentes en el país	**209 233**	92 708	81 059	35 466	0	0	0	0	0	0	0	0	0
No residentes en el país	**30 341**	13 562	11 521	5 258	0	0	0	0	0	0	0	0	0
Museo Nacional de Antropología	**938 937**	393 331	358 035	174 616	0	0	0	0	0	0	0	8 420	4 535
Residentes en el país	**864 124**	365 725	333 167	155 554	0	0	0	0	0	0	0	6 198	3 480
No residentes en el país	**74 813**	27 606	24 868	19 062	0	0	0	0	0	0	0	2 222	1 055
Museo Nacional de Historia	**617 365**	246 382	244 497	126 486	0	0	0	0	0	0	0	0	0
Residentes en el país	**583 045**	233 457	231 331	118 257	0	0	0	0	0	0	0	0	0
No residentes en el país	**34 320**	12 925	13 166	8 229	0	0	0	0	0	0	0	0	0
Museo Nacional de las Culturas	**116 031**	58 527	40 147	17 357	0	0	0	0	0	0	0	0	0
Residentes en el país	**108 529**	54 848	37 565	16 116	0	0	0	0	0	0	0	0	0
No residentes en el país	**7 502**	3 679	2 582	1 241	0	0	0	0	0	0	0	0	0
Museo Nacional de las Intervenciones	**41 739**	15 403	17 387	8 949	0	0	0	0	0	0	0	0	0
Residentes en el país	**41 308**	15 130	17 295	8 883	0	0	0	0	0	0	0	0	0
No residentes en el país	**431**	273	92	66	0	0	0	0	0	0	0	0	0

Visitantes a zonas arqueológicas	**54 114**	19 247	18 808	12 545	0	0	0	0	0	749	1 254	1 021	490
Cerro de la Estrella	**7 025**	1 532	1 913	3 580	0	0	0	0	0	0	0	0	0
Residentes en el país	**7 025**	1 532	1 913	3 580	0	0	0	0	0	0	0	0	0
No residentes en el país	**0**	0	0	0	0	0	0	0	0	0	0	0	0
Cuicuilco con museo de sitio	**20 926**	7 358	7 261	3 186	0	0	0	0	0	662	1 125	913	421
Residentes en el país	**20 029**	7 111	6 949	3 070	0	0	0	0	0	626	1 062	834	377
No residentes en el país	**897**	247	312	116	0	0	0	0	0	36	63	79	44
Mixcoac	**2 180**	719	616	452	0	0	0	0	0	87	129	108	69
Residentes en el país	**2 106**	690	590	433	0	0	0	0	0	87	129	108	69
No residentes en el país	**74**	29	26	19	0	0	0	0	0	0	0	0	0
Tlatelolco con museo de sitio	**23 983**	9 638	9 018	5 327	0	0	0	0	0	0	0	0	0
Residentes en el país	**14 155**	5 508	5 389	3 258	0	0	0	0	0	0	0	0	0
No residentes en el país	**9 828**	4 130	3 629	2 069	0	0	0	0	0	0	0	0	0

Nota: La información comprende tanto a los visitantes con boleto pagado, como aquellos que corresponden a grupos de cortesía.
Fuente: INAH. www.estadisticas.inah.gob.mx (23 de febrero de 2021).

ESTABLECIMIENTOS DE PREPARACIÓN Y SERVICIO DE ALIMENTOS Y DE BEBIDAS CON CATEGORÍA TURÍSTICA POR DEMARCACIÓN TERRITORIAL SEGÚN CLASE DEL ESTABLECIMIENTO AL 31 DE DICIEMBRE DE 2020

DEMARCACIÓN TERRITORIAL	TOTAL	RESTAURANTES A/	SERVICIOS DE PREPARACIÓN DE OTROS ALIMENTOS PARA CONSUMO INMEDIATO B/	CAFETERÍAS, FUENTES DE SODAS, NEVERÍAS, REFRESQUERÍAS Y SIMILARES	CENTROS NOCTURNOS, DISCOTECAS Y SIMILARES	BARES, CANTINAS Y SIMILARES
Ciudad de México	**44 141**	**33 431**	**2 759**	**7 074**	**60**	**817**
Álvaro Obregón	**2 739**	2 131	155	404	3	46
Azcapotzalco	**1 977**	1 551	113	280	1	32
Benito Juárez	**3 845**	2 882	117	771	6	69
Coyoacán	**2 661**	1 927	132	557	2	43
Cuajimalpa de Morelos	**1 135**	867	75	177	1	15
Cuauhtémoc	**6 930**	5 235	186	1 189	24	296
Gustavo A. Madero	**4 446**	3 399	361	659	1	26
Iztacalco	**2 234**	1 684	181	337	2	30
Iztapalapa	**3 978**	2 987	346	606	1	38
La Magdalena Contreras	**947**	743	92	100	0	12
Miguel Hidalgo	**3 467**	2 632	138	631	11	55
Milpa Alta	**766**	608	67	84	0	7
Tláhuac	**1 616**	1 178	195	217	0	26
Tlalpan	**2 228**	1 688	177	315	4	44
Venustiano Carranza	**3 374**	2 530	242	551	3	48
Xochimilco	**1 798**	1 389	182	196	1	30

Nota: La información comprende los establecimientos localizados en las Áreas Geoestadísticas Básicas Turísticas, determinadas a partir de una serie de lineamientos o criterios definidos por la SECTUR y el Inegi, a partir de la información generada por los Censos Económicos, y que toman en cuenta tanto las clases de actividad características como conexas al turismo.
En estas últimas se incluyen las actividades económicas que no tienen un vínculo directo con el turismo; por ejemplo, los restaurantes, el transporte, etc., donde los bienes o servicios son adquiridos tanto por visitantes como por los residentes del lugar.
a/ Comprende: restaurantes con servicio de preparación de alimentos a la carta o de comida corrida, pescados y mariscos, autoservicio, pizzas, hamburguesas, hot dogs y pollos rostizados para llevar, y otro tipo de alimentos para llevar.
b/ Se refiere a los establecimientos dedicados principalmente a la preparación de alimentos como gelatinas, tamales, pasteles y pan casero, frituras y elotes, así como bebidas, para su consumo inmediato en el mismo lugar o para llevar.
Fuente: Gobierno de la Ciudad de México. Secretaría de Turismo; Dirección General de Planeación y Desarrollo Turístico, Dirección de Planeación y Evaluación. Con base en Inegi. Dirección General de Estadísticas Económicas. *Directorio Estadístico Nacional de Unidades Económicas (DENUE)*.www.inegi.org.mx (11 de mayo de 2021).

OTROS ESTABLECIMIENTOS QUE PRESTAN SERVICIOS RELACIONADOS CON EL TURISMO POR DEMARCACIÓN TERRITORIAL AL 31 DE DICIEMBRE DE 2020

DEMARCACIÓN TERRITORIAL	CENTROS DE CONVENCIONES	CENTROS DE ENSEÑANZA TURÍSTICA	GUÍAS DE TURISTAS	MÓDULOS DE AUXILIO TURÍSTICO	AGENCIAS DE VIAJES Y SERVICIOS DE RESERVACIONES	A/	PARQUES ACUÁTICOS Y BALNEARIOS	ALQUILER DE AUTOMÓVILES SIN CHOFER	CAMPOS DE GOLF	TRANSPORTE TURÍSTICO POR TIERRA, AGUA Y OTRO TIPO	TIENDAS DE ARTESANÍAS	OTROS SERVICIOS RECREATIVOS PRESTADOS POR EL SECTOR PRIVADO
Ciudad de México	**36**	**47**	**530**	**25**	**770**		**9**	**137**	**5**	**72**	**32**	**27**
Álvaro Obregón	4	5	25	0	40		1	12	0	2	0	2
Azcapotzalco	0	1	20	0	23		0	1	1	1	0	0
Benito Juárez	7	9	51	1	153		0	18	1	3	0	0
Coyoacán	1	2	40	2	51		1	3	0	8	0	0
Cuajimalpa de Morelos	0	0	4	0	16		0	6	2	3	0	1
Cuauhtémoc	6	12	109	14	233		0	27	0	22	32	2
Gustavo A. Madero	1	4	68	1	31		1	1	0	7	0	1
Iztacalco	1	1	29	2	12		1	1	0	1	0	0
Iztapalapa	4	2	48	0	30		2	1	0	4	0	0
La Magdalena Contreras	2	1	4	0	6		0	2	0	1	0	0

Miguel Hidalgo	6	4	30	2	116	0	29	0	6	0	3
Milpa Alta	0	0	3	0	1	0	0	0	0	0	0
Tláhuac	0	0	9	0	2	0	0	0	0	0	0
Tlalpan	2	4	31	1	31	0	4	1	4	0	0
Venustiano Carranza	1	2	39	1	17	2	32	0	9	0	18
Xochimilco	1	0	20	1	8	1	0	0	1	0	0

a/ Comprende agencias de viajes, organización de excursiones y paquetes turísticos para agencias de viajes y otros servicios de reservaciones.

Fuente: Inegi. Dirección General de Estadísticas Económicas. *Directorio Estadístico Nacional de Unidades Económicas (DENUE)*. www.inegi.org.mx (11 de mayo de 2021).

LLEGADA DE TURISTAS EN HOTELES Y MOTELES DE LOS CENTROS TURÍSTICOS POR RESIDENCIA DEL TURISTA Y CATEGORÍA TURÍSTICA SEGÚN MES

2020

CENTRO TURÍSTICO RESIDENCIA CATEGORÍA TURÍSTICA	TOTAL	ENERO	FEBRE-RO	MARZO	ABRIL	MAYO	JUNIO	JULIO	AGOSTO	SEPTIEM-BRE	OCTU-BRE	NOVIEM-BRE	DICIEM-BRE
Ciudad de México	**4 298 697**	**865 354**	**868 232**	**567 598**	**21 580**	**12 294**	**37 065**	**212 530**	**287 554**	**322 229**	**375 131**	**373 129**	**356 001**
Residentes en el país	**3 346 531**	677 505	669 894	439 923	16 548	8 412	26 187	178 196	240 683	259 640	287 342	278 870	263 331
Cinco estrellas	**799 421**	177 444	165 931	101 362	5 772	5 858	16 995	38 305	44 799	51 980	66 592	63 728	60 655
Cuatro estrellas	**653 144**	141 779	166 738	87 404	3 334	2 554	7 728	18 659	31 191	38 419	53 094	55 920	46 324
Tres estrellas	**652 990**	137 674	153 196	72 434	119	0	1 464	31 845	36 456	47 112	60 654	56 746	55 290
Dos estrellas	**598 100**	120 209	84 286	82 087	0	0	0	34 125	50 473	58 475	54 817	59 097	54 531
Una estrella	**642 876**	100 399	99 743	96 636	7 323	ND	ND	55 262	77 764	63 654	52 185	43 379	46 531
No residentes en el país	**952 166**	187 849	198 338	127 675	5 032	3 882	10 878	34 334	46 871	62 589	87 789	94 259	92 670
Cinco estrellas	**400 191**	84 897	91 005	56 092	3 631	3 663	7 851	14 313	19 535	25 733	31 163	30 021	32 287
Cuatro estrellas	**208 173**	38 106	40 285	23 001	180	219	2 658	6 628	13 314	16 417	23 625	22 040	21 700
Tres estrellas	**194 527**	28 203	36 540	25 230	0	0	369	4 278	8 402	10 713	22 064	29 963	28 765
Dos estrellas	**8 601**	1 282	7 319	0	0	0	0	0	0	0	0	0	0
Una estrella	**140 674**	35 361	23 189	23 352	1 221	ND	ND	9 115	5 620	9 726	10 937	12 235	9 918

Fuente: SECTUR. Monitoreo Data Tur. www.datatur.sectur.gob.mx (4 de marzo de 2021).

TURISTAS NOCHE EN HOTELES Y MOTELES DE LOS CENTROS TURÍSTICOS POR RESIDENCIA DEL TURISTA Y CATEGORÍA TURÍSTICA SEGÚN MES 2020 (NOCHES)

CENTRO TURÍSTICO RESIDENCIA CATEGORÍA TURÍSTICA	TOTAL	ENERO	FEBRERO	MARZO	ABRIL	MAYO	JUNIO	JULIO	AGOSTO	SEP-TIEM-BRE	OCTU-BRE	NOVIEM-BRE	DI-CIEM-BRE
Ciudad de México	**8 473 276**	**1 651 554**	**1 727 699**	**1 135 988**	**42 579**	**22 366**	**102 892**	**391 314**	**510 804**	**625 032**	**759 425**	**770 545**	**733 078**
Residentes en el país	**6 454 005**	1 250 814	1 302 316	864 316	32 538	15 890	83 100	324 908	418 876	493 670	571 495	563 749	532 333
Cinco estrellas	**1 541 943**	317 776	316 769	207 199	9 646	8 385	29 928	71 152	83 788	100 114	130 894	139 447	126 845
Cuatro estrellas	**1 678 423**	343 250	375 499	231 323	9 674	7 505	50 535	81 845	79 631	99 113	134 938	147 780	117 330
Tres estrellas	**1 403 207**	264 912	291 435	174 249	198	0	2 637	58 998	80 270	118 616	144 475	131 284	136 133
Dos estrellas	**976 613**	197 306	177 148	129 564	0	0	0	50 358	73 451	85 912	91 114	87 677	84 083
Una estrella	**853 819**	127 570	141 465	121 981	13 020	ND	ND	62 555	101 736	89 915	70 074	57 561	67 942
No residentes en el país	**2 019 271**	400 740	425 383	271 672	10 041	6 476	19 792	66 406	91 928	131 362	187 930	206 796	200 745
Cinco estrellas	**872 356**	189 686	214 215	117 326	7 277	6 186	14 146	29 222	39 806	54 603	66 931	65 690	67 268
Cuatro estrellas	**470 240**	92 886	85 519	58 596	323	290	5 079	13 801	27 540	35 862	51 725	50 172	48 447
Tres estrellas	**395 676**	54 855	59 211	53 887	0	0	567	7 659	13 915	22 633	48 233	67 761	66 955
Dos estrellas	**27 628**	1 359	26 269	0	0	0	0	0	0	0	0	0	0
Una estrella	**253 371**	61 954	40 169	41 863	2 441	ND	ND	15 724	10 667	18 264	21 041	23 173	18 075

Fuente: SECTUR. Monitoreo Data Tur. www.datatur.sectur.gob.mx (4 de marzo de 2021).

OCUPACIÓN EN HOTELES Y MOTELES DE LOS CENTROS TURÍSTICOS POR RESIDENCIA DEL TURISTA Y CATEGORÍA TURÍSTICA SEGÚN MES 2020 (PORCENTAJE)

CENTRO TURÍSTICO RESIDENCIA CATEGORÍA TURÍSTICA	TOTAL	ENERO	FEBRERO	MARZO	ABRIL	MAYO	JUNIO	JULIO	AGOSTO	SEP-TIEMBRE	OCTU-BRE	NOVIEM-BRE	DICIEMBRE
Ciudad de México	**23.8**	**55.5**	**65.1**	**40.2**	**1.6**	**1.0**	**4.0**	**12.4**	**15.2**	**19.9**	**23.5**	**24.5**	**22.5**
Residentes en el país	**18.0**	41.9	48.2	30.4	1.2	0.7	3.2	10.2	12.3	15.5	17.7	17.9	16.4
Cinco estrellas	**14.4**	35.6	39.8	25.6	1.3	1.1	3.5	7.3	8.4	10.6	13.8	14.8	13.6
Cuatro estrellas	**18.8**	45.2	57.6	33.6	1.6	1.2	6.5	10.4	9.5	13.0	16.9	18.6	14.3
Tres estrellas	**16.8**	41.0	50.7	24.7	NS	0.0	0.3	7.5	9.8	15.4	19.2	17.4	17.3
Dos estrellas	**21.8**	52.9	45.3	35.6	0.0	0.0	0.0	13.7	19.6	23.8	23.9	24.6	22.6
Una estrella	**30.7**	44.2	51.3	46.2	4.1	ND	ND	25.0	35.4	32.9	23.7	20.9	24.0
No residentes en el país	**5.8**	13.7	16.9	9.8	0.4	0.3	0.8	2.2	2.9	4.4	5.8	6.6	6.1
Cinco estrellas	**8.5**	21.3	28.4	15.4	0.9	0.7	1.6	3.1	4.2	6.2	7.2	7.4	7.2
Cuatro estrellas	**5.0**	11.9	13.1	8.3	NS	NS	0.7	1.6	3.0	4.3	5.9	6.1	5.5
Tres estrellas	**4.6**	8.2	10.7	8.4	0.0	0.0	0.1	1.0	1.7	3.0	6.0	8.4	8.1
Dos estrellas	**0.5**	0.7	5.3	0.0	0.0	0.0	0.0	0.0	0.0	0.0	0.0	0.0	0.0
Una estrella	**9.1**	20.8	13.4	12.0	1.1	ND	ND	6.8	4.5	7.3	8.1	9.5	7.4

Fuente: SECTUR. Monitoreo Data Tur. www.datatur.sectur.gob.mx (4 de marzo de 2021).

ESTADÍA PROMEDIO EN HOTELES Y MOTELES DE LOS CENTROS TURÍSTICOS POR RESIDENCIA DEL TURISTA Y CATEGORÍA TURÍSTICA SEGÚN MES 2020 (NOCHES POR TURISTA)

CENTRO TURÍSTICO RESIDENCIA CATEGORÍA TURÍSTICA	TOTAL	ENERO	FEBRERO	MARZO	ABRIL	MAYO	JUNIO	JULIO	AGOSTO	SEP-TIEMBRE	OCTU-BRE	NOVIEM-BRE	DICIEM-BRE
Ciudad de México	**2.0**	**1.9**	**2.0**	**2.0**	**2.0**	**1.8**	**2.8**	**1.8**	**1.8**	**1.9**	**2.0**	**2.1**	**2.1**
Residentes en el país	**1.9**	1.9	1.9	2.0	2.0	1.9	3.2	1.8	1.7	1.9	2.0	2.0	2.0
Cinco estrellas	**1.9**	1.8	1.9	2.0	1.7	1.4	1.8	1.9	1.9	1.9	2.0	2.2	2.1
Cuatro estrellas	**2.6**	2.4	2.3	2.7	2.9	2.9	6.5	4.4	2.6	2.6	2.5	2.6	2.5
Tres estrellas	**2.2**	1.9	1.9	2.4	1.7	0.0	1.8	1.9	2.2	2.5	2.4	2.3	2.5
Dos estrellas	**1.6**	1.6	2.1	1.6	0.0	0.0	0.0	1.5	1.5	1.5	1.7	1.5	1.5
Una estrella	**1.3**	1.3	1.4	1.3	1.8	ND	ND	1.1	1.3	1.4	1.3	1.3	1.5
No residentes en el país	**2.1**	2.1	2.1	2.1	2.0	1.7	1.8	1.9	2.0	2.1	2.1	2.2	2.2
Cinco estrellas	**2.2**	2.2	2.4	2.1	2.0	1.7	1.8	2.0	2.0	2.1	2.2	2.2	2.1
Cuatro estrellas	**2.3**	2.4	2.1	2.6	1.8	1.3	1.9	2.1	2.1	2.2	2.2	2.3	2.2
Tres estrellas	**2.0**	2.0	1.6	2.1	0.0	0.0	1.5	1.8	1.7	2.1	2.2	2.3	2.3
Dos estrellas	**3.2**	1.1	3.6	0.0	0.0	0.0	0.0	0.0	0.0	0.0	0.0	0.0	0.0
Una estrella	**1.8**	1.8	1.7	1.8	2.0	ND	ND	1.7	1.9	1.9	1.9	1.9	1.8

Fuente: SECTUR. Monitoreo Data Tur. www.datatur.sectur.gob.mx (4 de marzo de 2021).

UNIDADES VEHICULARES DE CARGA EN CIRCULACIÓN DEL SERVICIO PÚBLICO FEDERAL DE AUTOTRANSPORTE POR TIPO SEGÚN CLASE DE SERVICIO AL 31 DE DICIEMBRE DE 2020

TIPO	TOTAL	CARGA GENERAL	CARGA ESPECIALIZADA
Total	**241 689**	**213 416**	**28 273**
Unidades motrices	138 125	120 884	17 241
Camión de dos ejes	46 597	39 083	7 514
Camión de tres ejes	25 090	22 346	2 744
Tractocamión de dos ejes	876	834	42
Tractocamión de tres ejes	65 528	58 596	6 932
Otros	34	25	9
Unidades de arrastre	103 216	92 456	10 760
Semirremolque de un eje	1 623	1 346	277
Semirremolque de dos ejes	84 236	76 696	7 540
Semirremolque de tres ejes	16 110	13 639	2 471
Semirremolque de cuatro ejes	258	139	119
Semirremolque de cinco ejes	13	9	4
Semirremolque de seis ejes	54	28	26
Remolque de dos ejes	723	468	255
Remolque de tres ejes	88	71	17
Remolque de cuatro ejes	71	39	32
Remolque de cinco ejes	14	8	6
Remolque de seis ejes	26	13	13
Grúas industriales	348	76	272

Fuente: SCT. Dirección General de Autotransporte Federal. *Estadística Básica del Autotransporte Federal.* www.gob.mx/sct (11 de mayo de 2021).

UNIDADES VEHICULARES DE CARGA EN CIRCULACIÓN DEL SERVICIO PÚBLICO FEDERAL DE AUTOTRANSPORTE POR TIPO SEGÚN CLASE DE SERVICIO SERIE ANUAL DE 2015 A 2020

CONCEPTO	2015	2016	2017	2018	2019	2020
Unidades vehiculares de pasaje	16 115	17 673	18 944	20 129	26 766	26 982
Económico	8 484	9 181	9 662	10 558	16 945	17 173
De y hacia puertos marítimos y aeropuertos	1 454	1 794	2 160	2 438	2 182	2 260
De primera	4 794	5 171	5 357	5 556	6 141	6 087
Mixto	19	17	17	18	17	17
Ejecutivo	369	361	592	429	404	391
De lujo	995	1 149	1 156	1 130	1 077	1 054
Unidades vehiculares de turismo	13 196	14 216	15 037	15 925	18 374	18 709
De excursión	9 148	9 638	9 859	10 198	12 998	13 128
Turístico de lujo	2 796	3 290	3 873	4 343	4 553	4 750
Turístico	509	490	474	523	439	445
Con chofer guía	743	798	831	861	384	386

Nota: Datos referidos al 31 de diciembre de cada año.
Fuente: SCT. Dirección General de Autotransporte Federal. *Estadística Básica del Autotransporte Federal.* www.gob.mx/sct (11 de mayo de 2021).

UNIDADES VEHICULARES DE CARGA EN CIRCULACIÓN DEL SERVICIO PÚBLICO FEDERAL DE AUTOTRANSPORTE POR TIPO SEGÚN CLASE DE SERVICIO 2019 Y 2020 P/

MES	RUTAS	A/	AUTOBUSES EN OPERACIÓN (PROMEDIO MENSUAL) A/		PERSONAL OCUPADO	A/	PASAJEROS TRANS-PORTADOS (MILLONES DE PASAJEROS)	A/	KILÓME-TROS RECORRI-DOS (MILLO-NES DE KILÓME-TROS)
			LUNES A VIERNES	SÁBADO Y DOMIN-GO					
2019									
Enero	94		660	368	4 156		12		4
Febrero	94		733	423	4 152		12		4
Marzo	94		756	405	4 140		13		4
Abril	94		674	354	4 173		12		4
Mayo	94		744	395	4 180		13		4
Junio	94		757	382	4 191		13		4
Julio	94		726	363	4 277		13		4
Agosto	95		711	353	4 329		14		4
Septiembre	95		773	403	4 315		14		4
Octubre	97		788	401	4 350		15		4
Noviembre	97		768	394	4 401		14		4
Diciembre	101		689	348	4 409		12		4
2020									
Enero	101		694	340	4 394		12		4
Febrero	103		776	386	4 401		12		4
Marzo	103		679	513	4 367		11		4
Abril	103		503	278	4 368		6		3
Mayo	103		524	282	4 348		5		3
Junio	103		463	428	4 333		6		3
Julio	103		531	287	4 339		7		4
Agosto	103		528	295	4 352		7		3
Septiembre	104		537	308	4 347		7		3
Octubre	104		531	307	4 373		8		3
Noviembre	104		526	315	4 368		7		3
Diciembre	104		526	315	4 391		6		3

a/ Dato no acumulable.

Fuente: Inegi. *Transporte Urbano de Pasajeros.* www.inegi.org.mx (9 de marzo de 2021).

UNIDADES VEHICULARES DE CARGA EN CIRCULACIÓN DEL SERVICIO PÚBLICO FEDERAL DE AUTOTRANSPORTE POR TIPO SEGÚN CLASE DE SERVICIO 2019 Y 2020 P/

MES	LONGITUD DEL SERVICIO (KILÓMETROS)	A/	TRENES EN SERVICIO	B/	KILÓMETROS RECORRIDOS (MILES DE KILÓMETROS)	PASAJEROS TRANSPORTADOS (MILLONES DE PASAJEROS)	C/	ENERGÍA ELÉCTRICA CONSUMIDA (MILES DE KWH)
2019								
Enero	226		276		3 836	132 315		81 950
Febrero	226		277		3 416	122 689		73 515
Marzo	226		277		3 766	134 611		80 838
Abril	226		278		3 682	124 674		78 368
Mayo	226		275		3 843	133 937		81 950
Junio	226		276		3 641	128 526		78 797
Julio	226		276		3 907	130 575		82 721
Agosto	226		277		3 974	141 373		82 379
Septiembre	226		275		3 765	131 828		78 368
Octubre	226		278		3 999	145 705		82 721
Noviembre	226		278		3 792	137 999		78 797
Diciembre	226		278		3 945	130 420		81 180
2020								
Enero	226		277		3 998	130 709		81 440
Febrero	226		278		3 691	129 069		75 123
Marzo	226		279		3 479	107 532		80 618
Abril	226		279		3 761	41 139		77 784
Mayo	226		272		3 873	35 900		80 203
Junio	226		272		3 855	44 781		79 469
Julio	226		272		3 991	58 757		83 324
Agosto	226		274		3 918	65 016		81 045
Septiembre	226		274		3 776	66 219		78 626
Octubre	226		276		3 952	74 872		81 888
Noviembre	226		272		3 733	71 090		77 784
Diciembre	226		272		3 909	69 141		81 440

a/ Dato no acumulable.
b/ Cifra relativa al número de trenes en operación en día laborable y horario de máxima demanda.
c/ Incluye a los pasajeros con boleto pagado y usuarios de acceso gratuito (personas de la tercera edad, discapacitados, menores de 5 años y derechohabientes del Sistema de Transporte Colectivo, principalmente).
Fuente: Inegi. *Transporte Urbano de Pasajeros*. www.inegi.org.mx (9 de marzo de 2021).

UNIDADES VEHICULARES DE CARGA EN CIRCULACIÓN DEL SERVICIO PÚBLICO FEDERAL DE AUTOTRANSPORTE POR TIPO SEGÚN CLASE DE SERVICIO 2019 Y 2020

MES	LONGITUD DEL SERVICIO (KILÓMETROS)	A/	UNIDADES EN OPERACIÓN (PROMEDIO)	B/P/	KILÓMETROS RECORRIDOS (MILES DE KILÓMETROS)	P/	PASAJEROS TRANSPORTADOS (MILES DE PASAJEROS)	P/	INGRESOS POR EL PASAJE (MILES DE PESOS)	P/
2019 P/										
Enero	25		14		127		2 460		7 665	
Febrero	25		14		114		2 461		6 883	
Marzo	25		14		124		2 656		6 534	
Abril	25		14		124		2 386		7 115	
Mayo	25		14		131		2 548		6 357	
Junio	25		14		124		2 327		6 880	
Julio	25		14		76		1 834		6 167	
Agosto	25		14		74		2 093		2 625	
Septiembre	25		14		71		2 096		3 240	
Octubre	25		14		76		2 367		3 501	
Noviembre	25		14		72		2 216		3 844	
Diciembre	25		14		71		1 862		3 457	
2020										
Enero	25		14		138		2 084		3 403	
Febrero	25		14		124		2 425		4 596	
Marzo	25		14		123		1 987		6 659	
Abril	25		14		86		729		2 188	
Mayo	25		14		53		529		1 096	
Junio	25		14		50		649		1 243	
Julio	25		14		62		969		713	
Agosto	25		14		63		1 051		923	
Septiembre	25		14		60		1 048		1 074	

Octubre	25	14	61	1 135	1 074
Noviembre	25	14	57	1 028	1 246
Diciembre	25	14	62	1 003	1 057

Nota: La información de pasajeros transportados e ingresos por pasaje se encuentra en proceso de verificación de ventas de tarjetas, total de pasajeros y recargas. Del 5 de abril y hasta el 30 de junio los sistemas de transporte de pasajeros de Trolebús, Tren Ligero y la Red de Transporte de Pasajeros (RTP), realizarán el servicio de transporte de pasajeros de manera gratuita, lo anterior como parte de las medidas que se han tomado para reducir los niveles de contaminación en la Ciudad.
a/ Dato no acumulable.
b/ El dato anual se refiere al promedio mensual.
Fuente: Inegi. *Transporte Urbano de Pasajeros*. www.inegi.org.mx (9 de marzo de 2021).

UNIDADES VEHICULARES DE CARGA EN CIRCULACIÓN DEL SERVICIO PÚBLICO FEDERAL DE AUTOTRANSPORTE POR TIPO SEGÚN CLASE DE SERVICIO 2019 Y 2020 P/

MES	LÍNEAS EN SERVICIO	LONGITUD DEL SERVICIO (KILÓMETROS)	A/	UNIDADES EN OPERACIÓN (PROMEDIO)	KILÓMETROS RECORRIDOS (MILES DE KILÓMETROS)	PASAJEROS TRANSPORTADOS (MILES DE PASAJEROS)	INGRESOS POR EL PASAJE (MILES DE PESOS)
2019							
Enero	8	204		130	872	3 757	9 295
Febrero	8	204		127	771	3 541	9 468
Marzo	8	204		115	791	3 833	9 191
Abril	8	204		111	724	3 509	8 336
Mayo	8	204		100	684	3 559	8 317
Junio	8	204		101	670	3 267	7 809
Julio	8	204		117	801	3 490	8 601
Agosto	8	204		115	785	3 787	9 159
Septiembre	8	204		116	777	3 534	8 498
Octubre	8	204		113	776	3 701	9 167
Noviembre	8	204		116	776	3 546	8 655
Diciembre	8	204		121	827	3 414	9 050
2020							
Enero	8	204		138	913	3 863	7 968
Febrero	8	204		149	907	4 066	7 700
Marzo	8	204		161	1 030	3 609	6 762
Abril	8	204		130	810	1 596	2 677
Mayo	8	204		112	718	1 518	2 958
Junio	8	204		119	749	1 793	2 900
Julio	8	204		114	743	2 192	4 377
Agosto	8	204		111	722	2 308	4 656
Septiembre	8	204		112	709	2 432	4 876
Octubre	8	204		124	798	2 538	5 540
Noviembre	8	204		119	730	2 652	5 209
Diciembre	8	204		128	865	2 589	9 973

Nota: La información de pasajeros transportados e ingresos por pasaje se encuentra en proceso de verificación de ventas de tarjetas, total de pasajeros y recargas.
Del 5 de abril y hasta el 30 de junio los sistemas de transporte de pasajeros de Trolebús, Tren Ligero y la Red de Transporte de Pasajeros (RTP), realizarán el servicio de transporte de pasajeros de manera gratuita, lo anterior como parte de las medidas que se han tomado para reducir los niveles de contaminación en la Ciudad.
a/ Dato no acumulable.
Fuente: Inegi. *Transporte Urbano de Pasajeros.* www.inegi.org.mx (9 de marzo de 2021).

PRINCIPALES CARACTERÍSTICAS DEL CORREDOR DE TRANSPORTE PÚBLICO DE PASAJEROS METROBÚS EN LA CIUDAD DE MÉXICO 2019 Y 2020

MES	RUTAS	A/	KILÓMETROS RECORRIDOS (MILES DE KILÓMETROS)	UNIDADES EN EXISTENCIA	B/	AUTOBUSES EN OPERACIÓN (PROMEDIO MENSUAL)		PASAJEROS TRANSPORTADOS (MILES DE PASAJEROS)		
						LUNES A VIERNES	SÁBADO Y DOMINGO	TOTAL	CON BOLETO	DE CORTESÍA
Ciudad de México										
2019	**288**		**51 384**	**7 985**		**7 075**	**4 267**	**399 530**	**371 733**	**27 798**
Enero	24		4 471	666		581	364	ND	ND	ND
Febrero	24		4 021	669		596	376	ND	ND	ND
Marzo	24		4 267	655		554	371	ND	ND	ND
Abril	24		4 254	670		589	349	ND	ND	ND
Mayo	24		4 482	667		598	358	ND	ND	ND
Junio	24		4 249	669		597	356	ND	ND	ND
Julio	24		4 333	668		598	356	ND	ND	ND
Agosto	24		4 461	668		601	351	ND	ND	ND
Septiembre	24		4 167	667		596	336	ND	ND	ND
Octubre	24		4 446	666		596	357	ND	ND	ND
Noviembre	24		4 147	660		604	360	ND	ND	ND
Diciembre	24		4 086	660		565	333	ND	ND	ND
2020	**296**		**38 389**	**8 104**		**5 287**	**2 944**	**211 248**	**194 000**	**17 248**
Enero	24		4 353	659		578	348	ND	ND	ND
Febrero	24		4 040	664		596	391	ND	ND	ND
Marzo	24		4 171	664		564	355	ND	ND	ND
Abril	24		2 363	664		359	237	ND	ND	ND
Mayo	24		1 938	681		268	149	ND	ND	ND
Junio	24		2 454	682		323	186	ND	ND	ND
Julio	24		3 277	682		375	250	ND	ND	ND

Agosto	24	3 185	682	415	164	ND	ND	ND
Septiembre	26	3 331	682	495	219	ND	ND	ND
Octubre	26	3 508	682	442	240	ND	ND	ND
Noviembre	26	2 800	682	421	198	ND	ND	ND
Diciembre	26	2 969	680	451	207	ND	ND	ND

a/ Dato no acumulable.
b/ Las unidades comprenden autobuses articulados y biarticulados. Dato no acumulable.
Fuente: Inegi. *Transporte Urbano de Pasajeros*. www.inegi.org.mx (31 de mayo de 2021).

UNIDADES VEHICULARES DE CARGA EN CIRCULACIÓN DEL SERVICIO PÚBLICO FEDERAL DE AUTOTRANSPORTE POR TIPO SEGÚN CLASE DE SERVICIO 2019 Y 2020

RÉGIMEN DE OPERACIÓN	TOTAL	AMPLITUD MODULADA	FRECUENCIA MODULADA
2019			
Total	**62**	**30**	**32**
Concesionadas para uso comercial a/	50	27	23
Concesionadas para uso público b/	9	2	7
Concesionadas para uso social c/	3	1	2
2020			
Total	**64**	**31**	**33**
Concesionadas para uso comercial a/	50	27	23
Concesionadas para uso público b/	10	3	7
Concesionadas para uso social c/	4	1	3

Nota: Datos referidos al 31 de diciembre de cada año.
a/ Se refiere al derecho otorgado a personas físicas o morales de nacionalidad mexicana para prestar servicios públicos de telecomunicaciones y radiodifusión, con fines de lucro a través de una red pública de telecomunicaciones.
b/ Se refiere al derecho otorgado a los Poderes de la Unión, Estados, órganos de Gobierno de la Ciudad de México, municipios, órganos constitucionales autónomos, e instituciones de educación superior de carácter público para proveer servicios de telecomunicaciones y radiodifusión sin fines de lucro para el cumplimiento de sus atribuciones.
c/ Se refiere al derecho otorgado a personas físicas o morales de nacionalidad mexicana para prestar servicios públicos de telecomunicaciones y radiodifusión con propósitos culturales, científicos, educativos o a la comunidad, sin fines de lucro. Quedan comprendidas en esta categoría las concesiones comunitarias y las indígenas; así como las otorgadas a instituciones de educación superior de carácter privado.
Fuente: IFT. *Registro Público de Concesiones (RPC)*. http://ucsweb.ift.org.mx/vrpc/ (11 de mayo de 2021).

UNIDADES VEHICULARES DE CARGA EN CIRCULACIÓN DEL SERVICIO PÚBLICO FEDERAL DE AUTOTRANSPORTE POR TIPO SEGÚN CLASE DE SERVICIO 2019 Y 2020

RÉGIMEN DE OPERACIÓN	ESTACIONES DE TELEVISIÓN DIGITAL TERRESTRE (TDT)
2019	
Total	**17**
Concesionadas para uso comercial a/	12
Concesionadas para uso público b/	5
2020	
Total	**35**
Concesionadas para uso comercial a/	24
Concesionadas para uso público b/	11

Nota: Datos referidos al 31 de diciembre de cada año.
a/ Se refiere al derecho otorgado a personas físicas o morales de nacionalidad mexicana para prestar servicios públicos de telecomunicaciones y radiodifusión, con fines de lucro a través de una red pública de telecomunicaciones.
b/ Se refiere al derecho otorgado a los Poderes de la Unión, Estados, órganos de Gobierno de la Ciudad de México, municipios, órganos constitucionales autónomos, e instituciones de educación superior de carácter público para proveer servicios de telecomunicaciones y radiodifusión sin fines de lucro para el cumplimiento de sus atribuciones.
Fuente: IFT. *Registro Público de Concesiones (RPC).* http://ucsweb.ift.org.mx/vrpc/ (11 de mayo de 2021).

UNIDADES VEHICULARES DE CARGA EN CIRCULACIÓN DEL SERVICIO PÚBLICO FEDERAL DE AUTOTRANSPORTE POR TIPO SEGÚN CLASE DE SERVICIO
2018
(PORCENTAJE)

SECTOR	CON EQUIPO DE CÓMPUTO	CON SERVICIO DE INTERNET
Total	**26.9**	**24.7**
Agricultura, cría y explotación de animales, aprovechamiento forestal, pesca y caza a/	69.2	69.2
Minería	89.7	89.7
Generación, transmisión, distribución y comercialización de energía eléctrica, suministro de agua y de gas natural por ductos al consumidor final	83.3	83.3
Construcción	65.5	64.2
Industrias manufactureras	28.1	26.7
Comercio al por mayor	56.5	54.2
Comercio al por menor	18.7	16.8
Transportes, correos y almacenamiento b/	75.2	73.6
Información en medios masivos	82.5	80.7
Servicios financieros y de seguros	79.8	78.0
Servicios inmobiliarios y de alquiler de bienes muebles e intangibles	52.5	45.0
Servicios profesionales, científicos y técnicos	77.0	72.3
Corporativos	68.8	68.1
Servicios de apoyo a los negocios y manejo de residuos, y servicios de remediación	75.6	72.7
Servicios educativos	66.6	63.7
Servicios de salud y de asistencia social	46.7	43.3
Servicios de esparcimiento culturales y deportivos, y otros servicios recreativos	32.2	29.9
Servicios de alojamiento temporal y de preparación de alimentos y bebidas	16.2	15.1
Otros servicios excepto actividades gubernamentales c/	17.8	15.1

Nota: La cobertura geográfica de los Censos Económicos 2019 en la entidad cubrió todo el territorio estatal, en donde las áreas urbanas fueron recorridas totalmente, mientras que las rurales se cubrieron mediante un muestreo probabilístico, ya que en estas últimas la extensión geográfica es muy amplia y la actividad económica es realmente pequeña.
a/ El nombre de este sector se describe conforme a lo establecido en el Sistema de Clasificación Industrial de América del Norte, México SCIAN 2018; sin embargo, la información presentada comprende solo lo correspondiente a los servicios relacionados con las actividades agropecuarias y forestales, de este sector que se captan a través de los Censos Económicos 2019.
b/ Excluye la información correspondiente a las actividades de transporte colectivo urbano y suburbano de pasajeros en automóviles de ruta fija, y transporte de pasajeros en taxis de sitio y de ruleteo; ya que no fueron consideradas en el levantamiento censal.
c/ Excluye la información correspondiente a la actividad de asociaciones y organizaciones políticas, y hogares con trabajadores domésticos; ya que no fueron consideradas en el levantamiento censal.
Fuente: Inegi. *Censos Económicos 2019.* www.inegi.org.mx (18 de agosto de 2020).

UNIDADES VEHICULARES DE CARGA EN CIRCULACIÓN DEL SERVICIO PÚBLICO FEDERAL DE AUTOTRANSPORTE POR TIPO SEGÚN CLASE DE SERVICIO

2018

SECTOR	TOTAL	OPERACIONES BANCARIAS Y FINANCIERAS	TRÁMITES O GESTIONES GUBERNAMENTALES	BÚSQUEDA DE INFORMACIÓN	REALIZAR LA GESTIÓN DEL NEGOCIO
Total	**105 681**	**69 806**	**57 875**	**83 910**	**79 637**
Agricultura, cría y explotación de animales, aprovechamiento forestal, pesca y caza a/	9	7	4	6	5
Minería	26	20	22	19	25
Generación, transmisión, distribución y comercialización de energía eléctrica, suministro de agua y de gas natural por ductos al consumidor final	50	46	46	44	44
Construcción	1 197	1 094	960	1 077	1 035
Industrias manufactureras	8 646	5 972	4 973	6 978	6 782
Comercio al por mayor	8 793	6 958	5 677	7 120	6 935
Comercio al por menor	32 963	19 750	14 985	23 788	23 546
Transportes, correos y almacenamiento b/	1 424	1 245	1 140	1 233	1 229
Información en medios masivos	943	763	702	775	825
Servicios financieros y de seguros	1 460	1 126	1 030	1 210	1 215
Servicios inmobiliarios y de alquiler de bienes muebles e intangibles	2 557	1 984	1 769	2 178	2 127
Servicios profesionales, científicos y técnicos	9 758	7 591	7 124	8 607	7 971
Corporativos	109	103	94	87	96
Servicios de apoyo a los negocios y manejo de residuos, y servicios de remediación	5 869	3 275	3 385	5 160	4 307
Servicios educativos	4 066	2 647	2 509	3 538	3 250
Servicios de salud y de asistencia social	8 727	5 283	4 389	7 323	6 127
Servicios de esparcimiento culturales y deportivos, y otros servicios recreativos	1 306	721	580	1 033	994

Servicios de alojamiento temporal y de preparación de alimentos y bebidas	8 455	6 056	4 296	6 324	6 521
Otros servicios excepto actividades gubernamentales c/	9 323	5 165	4 190	7 410	6 603

Nota: La cobertura geográfica de los Censos Económicos 2019 en la entidad cubrió todo el territorio estatal, en donde las áreas urbanas fueron recorridas totalmente, mientras que las rurales se cubrieron mediante un muestreo probabilístico, ya que en estas últimas la extensión geográfica es muy amplia y la actividad económica es realmente pequeña. La suma de los parciales de manera horizontal no coincide con el total debido a que en una unidad económica pueden realizarse dos o más tareas.
a/ El nombre de este sector se describe conforme a lo establecido en el Sistema de Clasificación Industrial de América del Norte, México SCIAN 2018; sin embargo, la información presentada comprende solo lo correspondiente a los servicios relacionados con las actividades agropecuarias y forestales, de este sector que se captan a través de los Censos Económicos 2019.
b/ Excluye la información correspondiente a las actividades de transporte colectivo urbano y suburbano de pasajeros en automóviles de ruta fija, y transporte de pasajeros en taxis de sitio y de ruleteo; ya que no fueron consideradas en el levantamiento censal.
c/ Excluye la información correspondiente a la actividad de asociaciones y organizaciones políticas, y hogares con trabajadores domésticos; ya que no fueron consideradas en el levantamiento censal.
Fuente: Inegi. *Censos Económicos 2019.* www.inegi.org.mx (18 de agosto de 2020).

LONGITUD DE LA RED FERROVIARIA POR TIPO DE VÍA
SERIE ANUAL DE 2015 A 2020
(KILÓMETROS)

TIPO DE VÍA	2015	2016	2017	2018	2019	2020
Total	**281**	**281**	**281**	**281**	**281**	**281**
Troncales y ramales	133	133	133	133	133	133
Secundarias	113	113	113	113	113	113
Particular	36	36	36	36	36	36

Nota: Datos referidos al 31 de diciembre de cada año.
Fuente: SCT. Dirección General de Transporte Ferroviario y Multimodal.
SCT. Agencia Reguladora del Transporte Ferroviario.

VOLUMEN DE LA CARGA TRANSPORTADA E INGRESOS POR EL SERVICIO DE FLETE EN EL TRANSPORTE FERROVIARIO SEGÚN TIPO DE PRODUCTO
2020 P/

CONCEPTO	TOTAL	INDUSTRIAL	AGRÍCOLA	PETRÓLEO Y SUS DERIVADOS	INORGÁNICO
Volumen de la carga transportada (Toneladas)	1 329 738	624 179	118 369	3 270	583 920
Ingresos por el servicio de flete (Miles de pesos)	490 471	447 168	9 716	1 491	32 095

Nota: La información considera a la entidad como punto de origen hacia otros destinos, incluidos los que se ubican dentro de la propia entidad.
Fuente: SCT. Agencia Reguladora del Transporte Ferroviario.

PASAJEROS TRANSPORTADOS E INGRESOS POR EL SERVICIO DE PASAJE DEL TRANSPORTE FERROVIARIO POR CLASE DE SERVICIO 2018, 2019 Y 2020

CLASE DE SERVICIO	PASAJEROS TRANSPORTADOS	INGRESOS POR EL SERVICIO DE PASAJE (MILES DE PESOS)
2018		
Total	**25 717 976**	**403 535**
Suburbano	25 717 976	403 535
2019		
Total	**25 368 765**	**416 441**
Suburbano	25 368 765	416 441
2020 P/		
Total	**12 872 710**	**213 836**
Suburbano	12 872 710	213 836

Nota: La información considera a la entidad como punto de origen hacia otros destinos, incluidos los que se ubican dentro de la propia entidad.
Fuente: SCT. Agencia Reguladora del Transporte Ferroviario.

AEROPUERTOS Y AERÓDROMOS POR DEMARCACIÓN TERRITORIAL AL 31 DE DICIEMBRE DE 2020

DEMARCACIÓN TERRITORIAL	AEROPUERTOS A/			AERÓDROMOS
	TOTAL	NACIONALES	INTERNACIONALES	
Ciudad de México	**1**	**0**	**1**	**0**
Venustiano Carranza	1	0	1	0

a/ El aeropuerto es administrado por Grupo Aeroportuario de la Ciudad de México (GACM).
Fuente: SCT. Agencia Federal de Aviación Civil.

OPERACIONES DE AVIACIÓN REALIZADAS EN LOS AEROPUERTOS DEL SISTEMA AEROPORTUARIO MEXICANO POR DEMARCACIÓN TERRITORIAL SEGÚN TIPO DE AVIACIÓN 2020

DEMARCACIÓN TERRITORIAL	TOTAL	COMERCIAL REGULAR		CHÁRTER	A/	COMERCIAL NO REGULAR		AVIACIÓN GENERAL	A/	CARGA
		NACIONAL	INTER-NACIONAL			NACIONAL	INTER-NACIONAL			
Ciudad de México	**239 367**	**157 323**	**51 524**	**0**		**0**	**0**	**18 798**		**11 722**
Venustiano Carranza	239 367	157 323	51 524	0		0	0	18 798		11 722

Nota: La información comprende llegadas y salidas, y corresponde al aeropuerto administrado por Grupo Aeroportuario de la Ciudad de México (GACM).
a/ Comprende servicio nacional e internacional.
Fuente: ASA. Gerencia de Proyectos Especiales. Área de Investigación y Estadística.

PASAJEROS ATENDIDOS EN LOS AEROPUERTOS DEL SISTEMA AEROPORTUARIO MEXICANO POR DEMARCACIÓN TERRITORIAL SEGÚN TIPO DE AVIACIÓN 2020 P/

DEMARCACIÓN TERRITORIAL	TOTAL	COMERCIAL REGULAR	
		NACIONAL	INTERNACIONAL
Ciudad de México	**21 977 285**	**16 186 828**	**5 790 457**
Venustiano Carranza	21 977 285	16 186 828	5 790 457

Nota: La información comprende llegadas y salidas, y corresponde al aeropuerto administrado por Grupo Aeroportuario de la Ciudad de México (GACM).
El número de pasajeros internacionales no necesariamente corresponde al número de operaciones internacionales debido a que en vuelos nacionales también abordan pasajeros internacionales.
Fuente: ASA. Gerencia de Proyectos Especiales. Área de Investigación y Estadística.

SUCURSALES DE LA RED TELEGRÁFICA, PERSONAL OCUPADO, TELEGRAMAS TRANSMITIDOS Y RECIBIDOS POR DEMARCACIÓN TERRITORIAL 2020

DEMARCACIÓN TERRITORIAL	SUCURSALES TELEGRÁFICAS	A/	PERSONAL OCUPADO	A/	TELEGRAMAS TRANSMITIDOS	B/	TELEGRAMAS RECIBIDOS	B/
Ciudad de México	**68**		**266**		**114 701**		**28 552**	
Álvaro Obregón	2		4		61		446	
Azcapotzalco	2		6		159		1 562	
Benito Juárez	7		24		5 215		5 678	
Coyoacán	5		11		636		2 780	
Cuauhtémoc	9		32		4 558		2 911	
Gustavo A. Madero	8		24		511		2 722	
Iztacalco	3		1		0		0	
Iztapalapa	10		112		100 787		4 481	
La Magdalena Contreras	2		5		5		514	
Miguel Hidalgo	5		13		1 251		2 610	
Milpa Alta	2		2		2		0	
Tláhuac	4		7		39		532	
Tlalpan	5		8		126		2 092	
Venustiano Carranza	3		12		991		1 456	
Xochimilco	1		5		29		768	

a/ Datos referidos al 31 de diciembre.

b/ La información considera únicamente los servicios facturados y comprende los servicios nacionales e internacionales de telegrama y fonotelegrama.

Fuente: TELECOMM. Dirección de la Red de Sucursales y Dirección de Recursos Humanos.

VOLUMEN DE LOS SERVICIOS FINANCIEROS BÁSICOS TRANSMITIDOS Y RECIBIDOS POR TIPO DE SERVICIO Y SERVICIO
2020
(OPERACIONES)

TIPO DE SERVICIO SERVICIO	VOLUMEN DE LOS SERVICIOS FINANCIEROS BÁSICOS TRANSMITIDOS	A/	VOLUMEN DE LOS SERVICIOS FINANCIEROS BÁSICOS RECIBIDOS
Total	**17 178 603**		**309 952**
Remesas de dinero b/	17 063 902		281 400
Giro internacional	4 723 458		21 324
Giro nacional	86 007		11 150
Programas sociales c/	9 695 116		234 218
Pago de nóminas y pensiones d/	1 640 080		14 708
Cobranza de servicios e/	378 947		0
Corresponsalía bancaria f/	540 294		0
Servicios de comunicación	114 701		28 552
Telegrama g/	114 701		28 552
Fax	0		0

Nota: La información considera únicamente los servicios facturados.
a/ Excluye las transmisiones correspondientes a giros internacionales, programas sociales, pago de nóminas y pensiones, y telegramas de grandes usuarios ya que se concentran y realizan a nivel central. Las transferencias al extranjero (out bound) sí se transmiten a nivel de sucursal telegráfica.
b/ Se refiere a las transferencias de dinero y pagos de servicios asociados al giro telegráfico.
Los giros transferidos son conocidos como expedidos, y los recibidos como pagados.
c/ Se refiere al servicio que se ofrece a entidades del Gobierno Federal para el pago de los beneficios económicos de programas sociales, en sucursales telegráficas y puntos temporales de pago, conforme al padrón que se especifique.
d/ Se refiere al servicio que se ofrece a empresas públicas y privadas para pagar a su personal, en sucursales telegráficas, sueldos, pensiones y comisiones.
e/ Se refiere al servicio que se ofrece a empresas públicas y privadas para recibir, en sucursales telegráficas, los pagos que sus clientes realizan por productos o servicios adquiridos.
f/ Se refiere a los servicios financieros básicos que se operan con los bancos.
g/ Comprende los servicios nacionales e internacionales de telegrama y fonotelegrama.
Fuente: TELECOMM. Dirección de la Red de Sucursales.

SITIOS Y ESPACIOS PÚBLICOS CONECTADOS CON BANDA ANCHA DEL PROGRAMA MÉXICO CONECTADO Y LOCALIDADES QUE CUENTAN CON EL SERVICIO POR DEMARCACIÓN TERRITORIAL AL 31 DE DICIEMBRE DE 2020 P/

DEMARCACIÓN TERRITORIAL	SITIOS Y ESPACIOS PÚBLICOS CONECTADOS CON BANDA ANCHA DEL PROGRAMA MÉXICO CONECTADO	A/	LOCALIDADES QUE CUENTAN CON EL SERVICIO
Ciudad de México	**403**		**21**
Álvaro Obregón	27		1
Azcapotzalco	18		1
Benito Juárez	29		1
Coyoacán	37		1
Cuajimalpa de Morelos	5		1
Cuauhtémoc	62		1
Gustavo A. Madero	51		1
Iztacalco	13		1
Iztapalapa	38		1
La Magdalena Contreras	7		2
Miguel Hidalgo	33		1
Milpa Alta	5		4
Tláhuac	15		1
Tlalpan	35		2
Venustiano Carranza	20		1
Xochimilco	8		1

Nota: México Conectado es un proyecto del Gobierno de la República que contribuye a garantizar el derecho constitucional de acceso al servicio de Internet de banda ancha (artículo 6o. constitucional).
a/ Se refiere a las escuelas, centros de salud, ayuntamientos, bibliotecas y parques, entre otros, en los que se brinda al ciudadano conectividad a Internet.
Fuente: STC. Coordinación de la Sociedad de la Información y el Conocimiento. Proyecto México Conectado.

PUNTOS DE SERVICIO POSTAL, PERSONAL OCUPADO, CORRESPONDENCIA EXPEDIDA Y RECIBIDA POR DEMARCACIÓN TERRITORIAL

2020

DEMARCACIÓN TERRITORIAL	PUNTOS DE SERVICIO POSTAL	A/	PERSONAL OCUPADO	CORRESPONDENCIA EXPEDIDA (MILES DE PIEZAS) B/					CORRESPONDENCIA RECIBIDA (MILES DE PIEZAS)				
				TOTAL	SERVICIO NACIONAL	C/	SERVICIO INTER-NACIONAL	D/	TOTAL	SERVICIO NACIONAL	C/	SERVICIO INTER-NACIONAL	D/
Ciudad de México	**180**		**3 590**	**227 125.3**	**223 952.5**		**3 172.8**		**94 056.0**	**54 399.9**		**39 656.1**	
Álvaro Obregón	23		129	48.9	40.8		8.1		4 483.1	4 254.5		228.6	
Azcapotzalco	10		990	75 356.3	75 332.8		23.6		2 911.5	2 738.1		173.4	
Benito Juárez	18		131	219.0	178.5		40.5		5 270.0	4 706.3		563.7	
Coyoacán	9		602	4 298.6	4 274.8		23.8		4 752.7	4 182.6		570.2	
Cuajimalpa de Morelos	1		37	30.6	24.1		6.5		1 433.0	1 113.5		319.5	
Cuauhtémoc	9		364	3 987.9	3 902.6		85.4		6 597.1	6 188.7		408.4	
Gustavo A. Madero	12		213	71 778.8	71 745.6		33.2		7 179.3	6 914.3		265.0	
Iztacalco	5		58	75.6	65.6		10.0		2 311.9	2 263.2		48.6	
Iztapalapa	28		229	113.2	98.6		14.5		7 017.9	6 867.8		150.1	
La Magdalena Contreras	5		49	27.4	23.2		4.2		1 400.1	1 341.7		58.5	
Miguel Hidalgo	9		160	63 421.7	63 289.2		132.5		4 589.8	3 480.0		1 109.7	
Milpa Alta	5		18	1.7	1.6		0.1		392.8	386.1		6.7	
Tláhuac	12		53	58.6	55.9		2.8		1 567.0	1 528.7		38.3	
Tlalpan	19		114	158.1	128.7		29.4		4 144.2	3 882.0		262.2	

Venustiano Carranza	7	384	2 869.4	112.9	2 756.5	38 024.0	2 674.3	35 349.7
Xochimilco	8	59	4 679.5	4 677.8	1.6	1 981.5	1 877.9	103.6

Nota: Para puntos de servicio postal y personal ocupado los datos están referidos al 31 de diciembre.
Debido al redondeo de las cifras, para correspondencia expedida y recibida la suma de los parciales puede o no coincidir con los totales.
a/ Comprende: administraciones, sucursales, agencias, expendios ubicados en pequeños comercios y de instituciones públicas, centros de depósito masivos, oficinas de servicios directos, centros de atención integral, centros de reparto y centros de operación regional.
b/ Corresponde a la facturada en la entidad federativa.
c/ Comprende: cartas y tarjetas, publicaciones periódicas, propaganda comercial, impresos, franquicia y bultos postales.
d/ Comprende: cartas y tarjetas, impresos, encomiendas postales y pequeños paquetes.
Fuente: Correos de México. Dirección de Planeación Estratégica.

INGRESOS Y GASTOS TOTALES EN LAS OFICINAS DE CORREOS
SERIE ANUAL DE 2015 A 2020
(MILES DE PESOS)

AÑO	INGRESOS TOTALES	A/	GASTOS TOTALES	B/
2015	2 339 760		2 143 768	
2016	1 886 781		2 822 148	
2017	1 452 152		2 000 333	
2018	1 639 820		2 072 736	
2019	1 242 646		1 897 292	
2020	1 234 644		1 934 666	

a/ Comprende el total de ingresos por facturación en el año, e incluye el impuesto al valor agregado (IVA).
b/ Comprende remuneraciones totales al personal ocupado, gastos de materiales y suministros, así como gastos de servicios generales. Los gastos de materiales y suministros y de servicios generales, solo corresponden a gastos menores pagados de manera local, dado que la mayoría se erogan de manera centralizada en la Ciudad de México.
Fuente: Correos de México. Dirección de Planeación Estratégica.

INGRESOS BRUTOS DE LA CIUDAD DE MÉXICO POR CAPÍTULO 2019 Y 2020 P/ (PESOS)

CAPÍTULO	2019	2020
Total	**230 640 525 639**	**219 374 758 023**
Ingresos captados	230 640 525 639	219 374 758 023
Impuestos	58 800 054 100	55 966 146 100
Derechos	24 851 232 800	21 493 797 200
Productos	3 469 451 500	2 441 221 000
Aprovechamientos	8 886 476 800	10 985 519 100
Participaciones federales	93 606 915 831	87 384 218 300
Aportaciones federales	29 424 988 700	31 906 856 300
Otros ingresos	0	0
Financiamiento	11 601 405 908	9 197 000 023

Fuente: Inegi. Dirección General de Estadísticas Económicas.
Estadística de finanzas públicas estatales y municipales.
Con base en información proporcionada por el Gobierno de la Ciudad de México.

EGRESOS BRUTOS DE LA CIUDAD DE MÉXICO POR CAPÍTULO 2019 Y 2020 P/ (PESOS)

CAPÍTULO	2019	2020
Total	230 640 525 639	219 374 758 023
Egresos netos	230 640 525 639	219 374 758 023
Servicios personales	37 977 024 131	32 185 289 476
Materiales y suministros	4 623 453 455	5 372 514 082
Servicios generales	15 652 980 685	12 944 893 643
Transferencias, asignaciones, subsidios y otras ayudas	62 816 878 410	58 793 700 055
Bienes muebles, inmuebles e intangibles	1 116 351 491	1 317 266 838
Inversión pública	13 050 414 766	13 818 493 344
Inversiones financieras y otras provisiones	452 325 447	965 365 226
Recursos asignados a municipios	83 842 245 544	80 978 177 400
Deuda pública	11 108 851 710	12 999 057 959
Disponibilidad final	0	0

Fuente: Inegi. Dirección General de Estadísticas Económicas. Estadística de finanzas públicas estatales y municipales. Con base en información proporcionada por el Gobierno de la Ciudad de México.

VALOR DE LAS EXPORTACIONES DE MERCANCÍAS POR SECTOR ECONÓMICO SERIE ANUAL DE 2007 A 2020 (MILES DE DÓLARES)

SECTOR	2007	2008	2009	2010	2011	2012	2013	2014	2015
Total	**2 713 215**	**2 870 070**	**2 378 039**	**2 759 613**	**3 068 807**	**2 937 464**	**2 602 629**	**2 705 297**	**2 452 302**
Agricultura, cría y explotación de animales, aprovechamiento forestal, pesca y caza P/	0	0	0	0	0	0	0	0	0
Agricultura	0	0	0	0	0	0	0	0	0
Minería	0	ND	ND	ND	ND	ND	ND	ND	ND
Extracción de petróleo y gas	0	ND	ND	ND	ND	ND	ND	ND	ND
Minería de minerales metálicos y no metálicos, excepto petróleo y gas	0	ND	ND	ND	ND	ND	ND	ND	ND
Industrias manufactureras	2 713 215	2 868 679	2 378 039	2 757 931	3 068 807	2 934 707	2 597 868	2 703 442	2 450 072
Industria alimentaria	238 162	212 091	231 933	267 675	275 865	177 619	221 033	224 130	178 835
Industria de las bebidas y del tabaco	76 449	56 725	6 999	77 896	46 721	78 254	C	C	2 673
Fabricación de insumos textiles y acabado de textiles	47 282	41 856	39 291	48 101	53 015	54 112	52 766	54 940	29 801
Fabricación de productos textiles, excepto prendas de vestir	13 759	5 301	1 505	239	1 658	1 798	1 295	1 418	1 048
Fabricación de prendas de vestir	175 405	158 020	135 848	137 351	151 457	141 408	153 226	110 457	76 981
Curtido y acabado de cuero y piel, y fabricación de productos de cuero, piel y materiales sucedáneos	2 608	1 501	2 312	5 268	2 116	C	3 230	3 074	2 298
Industria de la madera	0	C	0	C	0	0	0	C	C
Industria del papel	11 162	11 167	7 618	7 598	7 730	6 630	6 775	6 531	5 508
Impresión e industrias conexas	17 009	104 056	124 114	116 233	50 987	44 448	58 073	90 504	96 371
Fabricación de productos derivados del petróleo y del carbón	928	C	1 230	C	2 551	C	C	2 165	C
Industria química	1 222 791	1 268 418	1 144 739	1 237 362	1 546 916	1 497 128	1 216 010	684 920	637 603
Industria del plástico y del hule	87 926	94 319	77 380	123 995	98 191	113 510	101 190	107 367	96 750

Fabricación de productos a base de minerales no metálicos	60 144	13 588	8 276	9 517	10 927	10 603	21 037	24 574	25 249
Industrias metálicas básicas	11 422	132 158	48 093	53 988	65 931	64 363	50 159	276 312	57 361
Fabricación de productos metálicos	127 742	152 494	123 333	167 493	147 348	127 067	121 247	110 653	93 660
Fabricación de maquinaria y equipo	42 524	54 531	35 772	47 539	56 844	55 544	55 815	63 220	49 196
Fabricación de equipo de computación, comunicación, medición y de otros equipos, componentes y accesorios electrónicos	59 681	41 639	27 565	36 546	47 525	42 944	40 751	39 763	36 018
Fabricación de accesorios, aparatos eléctricos y equipo de generación de energía eléctrica	213 253	253 088	173 907	206 864	241 974	228 199	231 639	180 646	352 291
Fabricación de equipo de transporte	234 112	208 961	138 911	164 578	197 018	235 602	211 875	673 103	658 047
Fabricación de muebles, colchones y persianas	16 351	15 195	9 420	7 987	8 480	8 803	9 504	9 539	8 430
Otras industrias manufactureras	54 506	43 571	39 793	41 701	55 553	46 675	42 243	40 126	41 952
No especificado	0	1 389	0	1 684	0	2 758	4 761	1 857	2 231

Nota: La clasificación por sector y subsector corresponde al *Sistema de Clasificación Industrial de América del Norte, México SCIAN 2007*.
Debido al redondeo de las cifras, la suma de los parciales puede o no coincidir con los totales.
Fuente: Inegi. *Banco de información económica.* www.inegi.org.mx (5 de abril de 2021).

VALOR DE LAS EXPORTACIONES DE MERCANCÍAS POR SECTOR ECONÓMICO SERIE ANUAL DE 2007 A 2020
(MILES DE DÓLARES)

SECTOR	2016	2017	2018	P/	2019	P/	2020	P/
Total	**2 302 852**	**2 630 544**	**2 617 986**		**2 658 594**		**2 121 114**	
Agricultura, cría y explotación de animales, aprovechamiento forestal, pesca y caza P/	0	0	0		0		2 856	
Agricultura	0	0	0		0		2 856	
Minería	ND	ND	ND		ND		ND	
Extracción de petróleo y gas	ND	ND	ND		ND		ND	
Minería de minerales metálicos y no metálicos, excepto petróleo y gas	ND	ND	ND		ND		ND	
Industrias manufactureras	2 299 072	2 629 636	2 616 829		2 657 490		2 118 258	
Industria alimentaria	171 542	175 327	166 077		183 489		191 493	
Industria de las bebidas y del tabaco	2 401	C	18 182		24 820		23 636	
Fabricación de insumos textiles y acabado de textiles	19 523	11 893	8 559		8 061		10 497	
Fabricación de productos textiles, excepto prendas de vestir	1 394	1 131	886		978		373	
Fabricación de prendas de vestir	73 153	67 301	65 445		66 619		52 622	
Curtido y acabado de cuero y piel, y fabricación de productos de cuero, piel y materiales sucedáneos	C	4 917	3 374		5 076		5 399	
Industria de la madera	0	0	0		ND		ND	
Industria del papel	6 315	7 177	6 617		15 046		8 728	
Impresión e industrias conexas	107 299	104 169	114 012		126 683		142 664	
Fabricación de productos derivados del petróleo y del carbón	C	C	3 499		4 382		5 014	
Industria química	601 387	1 074 436	1 063 663		1 040 327		852 842	
Industria del plástico y del hule	79 051	86 010	79 220		73 724		68 011	
Fabricación de productos a base de minerales no metálicos	21 348	24 820	34 869		59 764		38 694	
Industrias metálicas básicas	44 063	43 001	42 289		36 729		35 600	
Fabricación de productos metálicos	77 513	81 389	95 881		85 990		70 492	
Fabricación de maquinaria y equipo	59 055	35 818	27 463		29 160		23 951	
Fabricación de equipo de computación, comunicación, medición y de otros equipos, componentes y accesorios electrónicos	35 801	45 746	39 862		40 870		41 096	

Fabricación de accesorios, aparatos eléctricos y equipo de generación de energía eléctrica	370 485	168 886	195 292	230 426	251 235
Fabricación de equipo de transporte	595 062	665 085	619 780	595 178	270 188
Fabricación de muebles, colchones y persianas	7 094	8 657	6 549	10 371	7 367
Otras industrias manufactureras	26 586	23 873	25 310	19 797	18 356
No especificado	3 780	907	1 157	1 104	0

Nota: La clasificación por sector y subsector corresponde al *Sistema de Clasificación Industrial de América del Norte, México SCIAN 2007*.
Debido al redondeo de las cifras, la suma de los parciales puede o no coincidir con los totales.
Fuente: Inegi. *Banco de información económica*. www.inegi.org.mx (5 de abril de 2021).

PRINCIPALES CARACTERÍSTICAS DE LOS ESTABLECIMIENTOS MANUFACTUREROS EN EL PROGRAMA INDUSTRIA MANUFACTURERA, MAQUILADORA Y DE SERVICIOS DE EXPORTACIÓN
SERIE ANUAL DE 2010 A 2020

CONCEPTO	2010	2011	2012	2013	2014	2015
Establecimientos manufactureros con actividad económica a/	135	131	115	116	108	106
Personal ocupado total a/	51 311	48 384	44 559	45 024	43 346	38 879
Remuneraciones pagadas al personal ocupado (Miles de pesos)	8 125 988	8 332 466	7 695 963	7 283 348	7 641 780	7 667 355
Remuneraciones reales por persona ocupada (Pesos a precios de la segunda quincena de julio de 2018)	291 061	311 895	302 291	282 717	286 955	288 827
Horas trabajadas (Miles de horas)	126 941	117 773	110 488	110 650	103 912	98 591
Días trabajados	35 330	33 883	29 854	29 980	27 969	27 879
Ingresos provenientes del mercado nacional por el suministro de bienes y servicios (Miles de pesos)	70 390 972	62 899 334	56 333 450	53 488 529	55 045 128	55 524 093
Ingresos provenientes del mercado extranjero por el suministro de bienes y servicios (Miles de pesos)	13 210 078	15 748 782	18 242 534	16 899 567	20 242 936	20 162 865
Insumos consumidos (Miles de pesos)	38 846 149	41 151 586	44 882 133	37 901 205	36 363 931	37 815 990
Consumo de bienes y servicios en el mercado nacional (Miles de pesos)	12 967 120	16 458 998	16 989 367	13 431 400	10 579 688	9 523 009

Nota: El *Programa Industria Manufacturera, Maquiladora y de Servicios de Exportación (IMMEX)* es un instrumento mediante el cual se permite importar temporalmente los bienes necesarios para ser utilizados en un proceso industrial o de servicio destinado a la elaboración, transformación o reparación de mercancías de procedencia extranjera para su exportación o para la prestación de servicios de exportación, sin cubrir el pago del impuesto general de importación, del impuesto al valor agregado y, en su caso, de las cuotas compensatorias.
a/ Datos referidos al mes de diciembre.
Fuente: Inegi. *Banco de información económica*. www.inegi.org.mx (6 de abril de 2021).

PRINCIPALES CARACTERÍSTICAS DE LOS ESTABLECIMIENTOS MANUFACTUREROS EN EL PROGRAMA INDUSTRIA MANUFACTURERA, MAQUILADORA Y DE SERVICIOS DE EXPORTACIÓN SERIE ANUAL DE 2010 A 2020

CONCEPTO	2016	P/	2017	P/	2018	P/	2019	P/	2020	P/
Establecimientos manufactureros con actividad económica a/	102		97		91		83		74	
Personal ocupado total a/	37 817		35 328		33 692		23 974		23 306	
Remuneraciones pagadas al personal ocupado(Miles de pesos)	7 731 005		7 685 571		7 330 896		5 284 947		4 298 568	
Remuneraciones reales por persona ocupada (Pesos a precios de la segunda quincena de julio de 2018)	312 572		296 347		282 004		262 530		253 188	
Horas trabajadas(Miles de horas)	92 199		89 479		83 863		66 019		53 778	
Días trabajados	27 791		27 366		25 958		24 120		19 577	
Ingresos provenientes del mercado nacional por el suministro de bienes y servicios (Miles de pesos)	56 738 750		54 216 099		54 433 673		56 049 812		48 183 986	
Ingresos provenientes del mercado extranjero por el suministro de bienes y servicios (Miles de pesos)	20 838 445		17 613 436		15 579 721		16 277 588		15 435 164	
Insumos consumidos (Miles de pesos)	35 862 205		40 065 711		31 865 950		29 264 303		25 660 356	
Consumo de bienes y servicios en el mercado nacional (Miles de pesos)	9 590 106		9 510 408		8 350 157		9 532 019		8 235 942	

Nota: El *Programa Industria Manufacturera, Maquiladora y de Servicios de Exportación (IMMEX)* es un instrumento mediante el cual se permite importar temporalmente los bienes necesarios para ser utilizados en un proceso industrial o de servicio destinado a la elaboración, transformación o reparación de mercancías de procedencia extranjera para su exportación o para la prestación de servicios de exportación, sin cubrir el pago del impuesto general de importación, del impuesto al valor agregado y, en su caso, de las cuotas compensatorias.

a/ Datos referidos al mes de diciembre.

Fuente: Inegi. *Banco de información económica*. www.inegi.org.mx (6 de abril de 2021).

PRINCIPALES CARACTERÍSTICAS DE LOS ESTABLECIMIENTOS NO MANUFACTUREROS EN EL PROGRAMA INDUSTRIA MANUFACTURERA, MAQUILADORA Y DE SERVICIOS DE EXPORTACIÓN SERIE ANUAL DE 2011 A 2020

CONCEPTO	2011	2012	2013	2014	2015
Establecimientos no manufactureros con actividad económica a/	28	28	42	35	31
Personal ocupado total a/	1 896	1 722	3 832	4 391	4 895
Remuneraciones pagadas al personal ocupado Miles de pesos)	258 185	195 607	278 908	322 740	433 538
Remuneraciones reales por persona ocupada (Pesos a precios de la segunda quincena de julio de 2018)	486 520	340 473	228 502	191 607	225 786
Horas trabajadas (Miles de horas)	5 241	4 141	7 137	8 457	9 797
Días trabajados	8 277	7 842	10 297	9 452	9 600
Ingresos provenientes del mercado nacional por el suministro de bienes y servicios(Miles de pesos)	2 220 358	1 604 917	7 393 299	5 993 173	8 402 189
Ingresos provenientes del mercado extranjero por el suministro de bienes y servicios(Miles de pesos)	4 456 210	4 373 987	3 812 278	3 701 557	3 626 604
Insumos consumidos (Miles de pesos)	103 725	98 857	101 129	127 807	307 839
Consumo de servicios en el mercado nacional(Miles de pesos)	2 670 834	2 878 150	3 308 766	2 624 594	4 219 934

Nota: El *Programa Industria Manufacturera, Maquiladora y de Servicios de Exportación (IMMEX)* es un instrumento mediante el cual se permite importar temporalmente los bienes necesarios para ser utilizados en un proceso industrial o de servicio destinado a la elaboración, transformación o reparación de mercancías de procedencia extranjera para su exportación o para la prestación de servicios de exportación, sin cubrir el pago del impuesto general de importación, del impuesto al valor agregado y, en su caso, de las cuotas compensatorias.
a/ Datos referidos al mes de diciembre.
Fuente: Inegi. *Banco de información económica*. www.inegi.org.mx (5 de abril de 2021).

PRINCIPALES CARACTERÍSTICAS DE LOS ESTABLECIMIENTOS NO MANUFACTUREROS EN EL PROGRAMA INDUSTRIA MANUFACTURERA, MAQUILADORA Y DE SERVICIOS DE EXPORTACIÓN SERIE ANUAL DE 2011 A 2020

CONCEPTO	2016	P/	2017	P/	2018	P/	2019	P/	2020	P/
Establecimientos no manufactureros con actividad económica a/	39		42		42		49		63	
Personal ocupado total a/	5 790		5 965		6 959		9 242		10 694	
Remuneraciones pagadas al personal ocupado (Miles de pesos)	619 273		934 611		1 132 780		1 903 249		3 366 494	
Remuneraciones reales por persona ocupada (Pesos a precios de la segunda quincena de julio de 2018)	281 423		354 282		374 244		445 511		476 535	
Horas trabajadas (Miles de horas)	11 928		14 631		15 484		16 349		19 476	
Días trabajados	9 032		11 516		11 140		11 634		13 845	
Ingresos provenientes del mercado nacional por el suministro de bienes y servicios(Miles de pesos)	10 865 106		12 495 585		13 869 864		16 630 555		18 880 291	
Ingresos provenientes del mercado extranjero por el suministro de bienes y servicios (Miles de pesos)	3 624 871		4 732 090		5 384 772		5 023 652		5 743 968	
Insumos consumidos (Miles de pesos)	915 435		635 610		418 428		382 442		236 209	
Consumo de servicios en el mercado nacional (Miles de pesos)	4 783 733		4 615 046		5 633 908		5 802 677		7 542 362	

Nota: El *Programa Industria Manufacturera, Maquiladora y de Servicios de Exportación (IMMEX)* es un instrumento mediante el cual se permite importar temporalmente los bienes necesarios para ser utilizados en un proceso industrial o de servicio destinado a la elaboración, transformación o reparación de mercancías de procedencia extranjera para su exportación o para la prestación de servicios de exportación, sin cubrir el pago del impuesto general de importación, del impuesto al valor agregado y, en su caso, de las cuotas compensatorias.

a/ Datos referidos al mes de diciembre.

Fuente: Inegi. *Banco de información económica*. www.inegi.org.mx (5 de abril de 2021).

INGRESOS POR REMESAS FAMILIARES
SERIE TRIMESTRAL DE 2012 A 2020 P/
(MILLONES DE DÓLARES)

AÑO	ENERO-MARZO	ABRIL-JUNIO	JULIO-SEPTIEMBRE	OCTUBRE-DICIEMBRE
2012	287	300	240	186
2013	300	380	367	348
2014	407	437	341	330
2015	252	284	270	284
2016	314	359	371	365
2017	308	327	339	331
2018	303	379	346	388
2019	379	439	454	434
2020	480	498	585	579

Fuente: Banxico. www.banxico.org.mx (24 de febrero de 2020).

EMPRESAS QUE PRESENTARON FLUJOS DE INVERSIÓN EXTRANJERA DIRECTA Y SU MONTO
SERIE ANUAL DE 2008 A 2020 P/

AÑO	EMPRESAS QUE PRESENTARON FLUJOS DE INVERSIÓN EXTRANJERA DIRECTA	MONTO DE LOS FLUJOS DE INVERSIÓN EXTRANJERA DIRECTA (MILLONES DE DÓLARES)
2008	2 778	7 717.2
2009	2 517	5 252.8
2010	2 521	3 973.0
2011	2 764	7 503.3
2012	2 625	1 285.7
2013	2 667	5 763.0
2014	1 978	6 120.6
2015	1 706	5 917.6
2016	1 620	6 727.6
2017	1 600	5 084.0
2018	1 823	5 818.4
2019	1 827	8 267.6
2020	1 119	2 202.0

Fuente: Secretaría de Economía. *Estadística oficial de los flujos de inversión extranjera directa hacia México.* www.gob.mx/se (27 de mayo de 2021).

MONTO DE LOS FLUJOS DE INVERSIÓN EXTRANJERA DIRECTA POR TIPO DE INVERSIÓN SERIE ANUAL DE 2008 A 2020 P/ (MILLONES DE DÓLARES)

TIPO DE INVERSIÓN	2008	2009	2010	2011	2012	2013	2014	2015	2016	2017	2018	2019	2020
Total	**7 717.2**	**5 252.8**	**3 973.0**	**7 503.3**	**1 285.7**	**5 763.0**	**6 120.6**	**5 917.6**	**6 727.6**	**5 084.0**	**5 818.4**	**8 267.6**	**2 202.0**
Nuevas inversiones	4 717.7	2 556.1	1 918.9	3 286.4	- 958.6	1 616.9	1 278.0	2 384.2	3 147.0	2 518.3	2 245.2	3 572.0	309.3
Reinversión de utilidades	3 196.0	2 267.8	1 606.0	3 098.0	1 890.3	2 836.6	4 315.5	2 763.2	2 202.1	1 791.6	2 507.6	3 477.7	1 632.2
Cuentas entre compañías	- 196.6	428.9	448.1	1 118.9	354.0	1 309.4	527.1	770.2	1 378.4	774.2	1 065.6	1 217.9	260.5

Nota: Los datos negativos que aparecen en el cuadro pueden deberse a diversos motivos, dependiendo del tipo de financiamiento de que se trate.
En el caso de nuevas inversiones negativas, se registran cuando las empresas con inversión extranjera directa (IED) quiebran o los accionistas extranjeros venden a mexicanos sus acciones; en el caso de reinversión de utilidades, los flujos negativos se dan cuando las empresas reparten más utilidades de las que generaron en el periodo; en el caso de cuentas entre compañías, se deben a préstamos o amortización de deudas de la empresa mexicana con IED y otras empresas relacionadas residentes en el exterior.
En todos los casos donde aparecen flujos negativos, se refieren a salidas netas de recursos del país, es decir, que las desinversiones fueron mayores que las inversiones.
Debido al redondeo de las cifras, la suma de los parciales puede o no coincidir con los totales.
Fuente: Secretaría de Economía. *Estadística oficial de los flujos de inversión extranjera directa hacia México*. www.gob.mx/se (27 de mayo de 2021).

MONTO DE LOS FLUJOS DE INVERSIÓN EXTRANJERA DIRECTA POR PAÍS DE ORIGEN
SERIE ANUAL DE 2008 A 2020 P/
(MILLONES DE DÓLARES)

PAÍS DE ORIGEN	2008	2009	2010	2011	2012	2013	2014	2015	2016	2017	2018	2019	2020
Total	**7 717.2**	**5 252.8**	**3 973.0**	**7 503.3**	**1 285.7**	**5 763.0**	**6 120.6**	**5 917.6**	**6 727.6**	**5 084.0**	**5 818.4**	**8 267.6**	**2 202.0**
Alemania	139.8	196.8	- 0.2	- 71.1	258.5	145.3	267.3	63.0	468.7	148.3	424.7	441.5	- 33.0
Argentina	82.8	0.7	0.1	2.5	- 9.8	5.7	32.3	13.4	7.4	30.4	7.3	17.3	97.1
Australia	8.8	3.9	35.0	22.9	20.6	37.6	23.4	53.6	46.9	61.6	199.5	181.9	1.3
Austria	17.0	- 2.4	2.5	- 6.3	14.8	2.9	- 7.3	33.7	7.0	9.2	8.3	20.0	C
Bélgica	13.0	46.6	40.1	49.8	- 31.5	1 701.9	171.0	97.8	104.2	119.7	0.1	143.6	C
Belice	C	0	0	0	0	0	0	0	0	0	C	0	0.0
Brasil	47.9	42.8	4.5	49.0	19.5	34.5	90.8	12.5	43.8	- 11.3	26.5	35.0	17.2
Canadá	261.4	625.2	279.4	190.4	- 37.1	175.9	246.0	119.8	126.3	9.7	250.2	1 805.3	157.8
Chile	0.2	33.5	37.2	31.3	7.6	- 17.5	6.9	11.7	24.4	10.8	39.9	- 19.6	C
China, República Popular de	3.3	4.3	2.4	0.6	26.3	7.1	66.4	10.7	19.5	73.6	65.3	18.5	47.2
Colombia	15.0	10.2	9.9	113.6	19.0	54.7	17.7	89.1	71.8	20.1	70.6	59.7	2.9
República de Corea	11.0	6.3	12.7	1.0	14.6	34.5	16.3	65.0	337.3	227.0	179.7	- 113.0	63.6
Costa Rica	NS	1.0	1.1	0.5	0.1	0.3	C	NS	C	1.5	NS	2.4	C
Dinamarca	34.4	19.7	7.2	3.3	0.7	- 9.7	0.3	20.2	- 10.6	15.2	- 1.3	37.4	- 6.8
Ecuador	2.6	0.1	- 1.3	0.1	C	NS	0	NS	NS	C	NS	3.6	C
El Salvador	63.2	C	C	NS	C	C	C	C	C	C	0	3.9	0.0
España	3 056.7	1 059.7	914.9	1 667.1	-2 675.9	- 920.5	1 679.6	1 517.8	772.3	988.1	972.1	1 077.3	337.8
Estados Unidos de América	2 942.0	2 462.4	2 305.4	3 738.7	1 771.8	3 444.8	1 532.4	3 085.1	2 322.3	2 380.0	2 255.9	2 975.4	888.0
Federación de Rusia	0.1	C	NS	0.1	NS	NS	NS	C	0.3	0.2	0.3	NS	0.0
Filipinas	C	0	C	C	0	0	0	0	0	C	C	0	0.0
Finlandia	42.5	53.3	27.3	5.4	36.2	18.4	C	- 0.7	C	3.8	- 10.5	C	0.0

Francia	439.7	194.0	21.1	151.3	253.2	64.4	486.7	124.8	149.4	49.7	152.6	333.1	119.0
Guatemala	NS	4.3	6.1	1.5	6.4	- 2.5	NS	NS	0.1	NS	NS	NS	0.0
Hong Kong (RAE de China)	0	C	C	- 0.1	0.2	1.2	1.6	NS	16.6	6.4	55.1	14.7	25.8
India	4.4	9.6	3.1	18.8	7.1	- 0.7	18.6	21.0	9.4	23.5	8.1	11.6	C
Indonesia	0	0	C	C	0	0	0	0	0	0	0	0	C
Irlanda	27.4	0.9	- 0.6	68.6	3.0	43.9	0.1	4.3	2.7	7.6	3.1	3.5	0.0
Israel	- 1.1	0.3	6.1	6.2	54.3	11.1	8.6	- 2.5	1 123.2	NS	NS	NS	C
Italia	19.0	9.7	- 23.1	4.7	75.9	124.2	159.4	47.9	47.9	138.9	27.0	7.4	10.6
Japón	61.1	5.2	27.5	125.5	371.7	67.6	144.2	274.1	382.1	134.9	274.4	388.9	49.9
Luxemburgo	87.9	- 0.2	- 0.1	5.8	- 0.6	4.3	C	4.7	NS	- 7.9	19.5	15.7	C
Malasia	C	0	C	C	C	NS	C	C	C	C	1.6	C	0.0
Nicaragua	C	C	C	C	C	0	0	0	0	C	C	NS	0.0
Noruega	6.6	54.6	- 69.2	4.5	- 27.3	- 4.9	- 1.9	NS	- 5.9	2.9	NS	15.5	0.0
Nueva Zelandia	C	C	C	39.2	- 37.9	C	C	3.5	0	C	0	0	C
Países Bajos	61.4	72.7	488.2	46.4	292.9	139.4	197.6	75.7	66.2	- 47.2	- 17.5	97.1	- 2.3
Panamá	- 1.6	12.0	8.4	4.4	7.3	9.7	22.6	0.5	- 1.7	9.0	26.9	9.1	0.0
Perú	NS	- 0.2	1.4	0.2	NS	7.4	6.6	NS	2.6	2.9	5.6	5.4	C
Polonia	C	C	0.9	C	NS	NS	NS	C	0	0	0.1	0	0.0
Portugal	NS	0.6	3.0	0.8	9.4	0.3	NS	NS	7.1	NS	NS	22.2	C
Puerto Rico	- 23.3	C	0.3	C	17.3	C	0	0	C	NS	0	C	0.0
Reino Unido de la Gran Bretaña e Irlanda del Norte	402.2	- 106.5	97.9	- 23.8	39.3	445.0	15.6	73.5	148.6	115.7	74.7	258.0	309.0
República Checa	0	C	C	0	C	0	NS	C	0	C	0	0	0.0
Singapur	6.8	7.7	- 1.7	12.7	- 3.8	1.7	1.6	NS	5.9	- 0.7	24.4	- 0.9	0.0
Sudáfrica	C	C	C	NS	C	C	C	C	C	C	C	C	0.0
Suecia	64.4	- 19.4	- 208.8	6.9	64.8	88.9	18.8	- 15.1	11.2	- 71.9	71.2	10.0	2.8
Suiza	76.1	13.6	- 151.3	- 65.1	- 45.4	187.3	310.9	84.4	174.1	315.3	421.2	305.8	55.1

Taiwán (Provincia de China)	C	3.2	NS	1.4	C	4.1	C	11.3	C	C	C	C	C
Uruguay	6.1	0.6	4.8	42.1	97.6	27.0	16.9	20.5	7.0	C	20.1	18.5	C
Venezuela, República Bolivariana de	1.7	0.2	0.5	2.3	2.0	0.4	0.1	0.2	2.9	0.1	0.5	- 4.4	0.0
Resto de los países	- 267.5	396.0	55.8	1 164.8	642.3	- 250.1	458.9	- 15.4	202.5	304.1	142.2	58.3	24.6

Nota: Las estadísticas estándar de inversión extranjera directa por país de origen identifican al país inversor inmediato, que muestra la fuente de financiamiento inmediata (incluyendo los llamados "paraísos fiscales") pero no en todos los casos se muestra al país del inversionista que controla en última instancia la inversión (país inversor final).
La Secretaría de Economía está trabajando en una desagregación por país inversor final. Este cuadro muestra resultados parciales e integra en el resto de los países a aquellos en los que aún se investiga para identificar al inversor final.
Los datos negativos que aparecen en el cuadro pueden deberse a diversos motivos, dependiendo del tipo de financiamiento de que se trate.
En el caso de nuevas inversiones negativas, se registran cuando las empresas con inversión extranjera directa (IED) quiebran o los accionistas extranjeros venden a mexicanos sus acciones; en el caso de reinversión de utilidades, los flujos negativos se dan cuando las empresas reparten más utilidades de las que generaron en el periodo; en el caso de cuentas entre compañías, se deben a préstamos o amortización de deudas de la empresa mexicana con IED y otras empresas relacionadas residentes en el exterior. En todos los casos donde aparecen flujos negativos, se refieren a salidas netas de recursos del país, es decir, que las desinversiones fueron mayores que las inversiones.
Debido al redondeo de las cifras, la suma de los parciales puede o no coincidir con los totales.
Fuente: Secretaría de Economía. *Estadística oficial de los flujos de inversión extranjera directa hacia México*. www.gob.mx/se (27 de mayo de 2021).

MONTO DE LOS FLUJOS DE INVERSIÓN EXTRANJERA DIRECTA POR SECTOR DE ACTIVIDAD ECONÓMICA SERIE ANUAL DE 2008 A 2020 P/ (MILLONES DE DÓLARES)

SECTOR	2008	2009	2010	2011	2012	2013	2014	2015	2016	2017	2018	2019	2020
Total	**7 717.2**	**5 252.8**	**3 973.0**	**7 503.3**	**1 285.7**	**5 763.0**	**6 120.6**	**5 917.6**	**6 727.6**	**5 084.0**	**5 818.4**	**8 267.6**	**2 202.0**
Agricultura, cría y explotación de animales, aprovechamiento forestal, pesca y caza	18.7	0.4	- 11.0	4.5	- 0.7	7.2	8.6	- 1.7	- 1.0	0.9	- 1.6	8.3	12.1
Minería	- 258.6	482.9	171.3	49.1	145.2	9.5	177.2	157.4	69.5	16.6	251.5	275.4	239.5
Generación, transmisión, distribución y comercialización de energía eléctrica, suministro de agua y de gas natural por ductos al consumidor final	- 12.3	- 10.3	- 7.3	- 57.6	80.6	40.3	82.9	45.5	92.3	88.1	209.4	209.1	- 22.5
Construcción	316.3	104.0	- 24.4	928.3	- 4.6	38.4	302.0	226.0	285.5	444.8	417.6	299.8	58.9
Industrias manufactureras	905.9	833.9	1 131.6	1 473.2	863.1	3 849.0	1 851.9	1 519.8	2 736.1	1 351.1	1 670.2	1 641.9	719.3
Comercio	497.2	365.4	579.2	768.0	898.0	614.2	469.2	818.5	700.4	1 024.2	951.7	1 397.6	- 97.5
Transportes, correos y almacenamiento	252.3	68.4	13.1	11.1	82.5	171.2	262.9	42.3	150.1	406.4	133.5	99.3	25.8
Información en medios masivos	369.9	206.2	359.4	1 342.5	447.0	577.5	- 521.3	778.7	226.0	118.3	547.5	699.7	59.4
Servicios financieros y de seguros	4 495.8	1 757.8	1 244.5	1 638.4	-2 192.1	- 296.6	2 701.3	1 946.5	1 964.8	1 002.4	1 198.7	2 265.4	719.7
Servicios inmobiliarios y de alquiler de bienes muebles e intangibles	1 044.1	544.5	308.0	492.6	522.3	166.1	285.7	186.0	301.5	167.8	95.7	788.2	145.3
Servicios profesionales, científicos y técnicos	62.1	293.9	21.2	334.8	116.8	253.8	148.2	116.6	109.9	193.8	145.1	330.3	162.7

Servicios de apoyo a los negocios y manejo de residuos, y servicios de remediación	- 39.6	525.2	4.9	308.0	5.9	209.1	116.0	- 63.0	26.8	76.4	56.0	137.4	45.9
Servicios educativos	92.8	1.6	2.3	9.9	9.8	2.1	0.1	22.4	4.0	18.6	63.7	- 11.9	C
Servicios de salud y de asistencia social	7.4	0.6	5.5	21.5	8.8	5.8	0.3	1.2	5.7	6.6	14.9	11.1	C
Servicios de esparcimiento culturales y deportivos, y otros servicios recreativos	10.4	68.5	25.2	53.3	7.6	43.7	117.2	117.1	34.9	155.6	11.5	- 4.8	25.2
Servicios de alojamiento temporal y de preparación de alimentos y bebidas	- 48.3	10.1	146.4	114.2	290.4	55.0	105.8	13.5	25.0	3.5	45.4	109.7	7.6
Otros servicios excepto actividades gubernamentales	3.1	- 0.1	3.1	11.5	5.1	16.7	12.5	- 9.2	- 3.8	8.8	7.6	11.3	0.0

Nota: Los datos negativos que aparecen en el cuadro pueden deberse a diversos motivos, dependiendo del tipo de financiamiento de que se trate. En el caso de nuevas inversiones negativas, se registran cuando las empresas con inversión extranjera directa (IED) quiebran o los accionistas extranjeros venden a mexicanos sus acciones; en el caso de reinversión de utilidades, los flujos negativos se dan cuando las empresas reparten más utilidades de las que generaron en el periodo; en el caso de cuentas entre compañías, se deben a préstamos o amortización de deudas de la empresa mexicana con IED y otras empresas relacionadas residentes en el exterior. En todos los casos donde aparecen flujos negativos, se refieren a salidas netas de recursos del país, es decir, que las desinversiones fueron mayores que las inversiones.
Debido al redondeo de las cifras, la suma de los parciales puede o no coincidir con los totales.
La clasificación por sector corresponde al Sistema de Clasificación Industrial de América del Norte (SCIAN), versión 2013.
Fuente: Secretaría de Economía. *Estadística oficial de los flujos de inversión extranjera directa hacia México.* www.gob.mx/se (27 de mayo de 2021).

IGUALDAD DE **DERECHOS**

CONTRIBUYENTES REGISTRADOS EN EL PROGRAMA HUELLA DE VOZ

GRUPO DE ATENCIÓN PRIORITARIA	MUJERES		HOMBRES		TOTAL
	NÚMERO	PORCENTAJE	NÚMERO	PORCENTAJE	
Al 31 de diciembre de 2018	38 093	55.6%	30 491	44.4%	68 512
2019	5 128	54%	4 368	46%	9 496
2020	31	61.9%	19	38.1%	50
TOTAL	**43 251**	**55.41%**	**34 807**	**44.6%**	**78 058**

Nota: El Programa consiste en el registro de la huella de voz de grupos en condición de vulnerabilidad, particularmente adultos mayores, en las oficinas de la Tesorería por única vez entre los meses de agosto y noviembre. Con dicho registro, pueden obtener una reducción en el pago del impuesto predial del siguiente año mediante una llamada telefónica.
Fuente: Secretaría de Administración y Finanzas con datos de la Tesorería

VISITAS REALIZADAS POR ALCALDÍA POR EL INSTITUTO LOCAL DE LA INFRAESTRUCTURA FÍSICA EDUCATIVA DE LA CIUDAD DE MÉXICO GERENCIA DE DIAGNÓSTICO Y PROYECTOS. AGOSTO 2020 A JULIO 2021. VISITAS

ALCALDÍA	VISITAS
Iztapalapa	66
Gustavo a. Madero	63
Cuauhtémoc	44
Tláhuac	30
Tlalpan	18
Iztacalco	16
Azcapotzalco	15
Venustiano Carranza	15
Benito Juárez	11
Álvaro Obregón	10
Coyoacán	10
Xochimilco	10
Miguel Hidalgo	8
Cuajimalpa	1
Milpa Alta	1
La Magdalena Contreras	0

Nota: Cifras actualizadas al 31 de mayo de 2021
con proyecciones de Junio y Julio 2021
Fuente: Gobierno de la Ciudad de México. Instituto Local de la Infraestructura Física Educativa de la Ciudad de México. Gerencia de Diagnóstico y Proyectos. Junio 2021

VISITAS REALIZADAS POR MES POR EL INSTITUTO LOCAL DE LA INFRAESTRUCTURA FÍSICA EDUCATIVA DE LA CIUDADDE MÉXICO / GERENCIA DE DIAGNÓSTICO Y PROYECTOS. AGOSTO 2020 A JULIO 2021. VISITAS

MES	VISITAS
ago-20	60
sep-20	53
oct-20	13
nov-20	19
dic-20	6
ene-21	11
feb-21	12
mar-21	13
abr-21	19
may-21	87
jun-21	12
jul-21	13

Nota: Cifras actualizadas al 31 de mayo de 2021 con proyecciones de Junio y Julio 2021.
Fuente: Gobierno de la Ciudad de México. Instituto Local de la Infraestructura Física Educativa de la Ciudad de México. Gerencia de Diagnóstico y Proyectos. Junio 2021.

VISITAS REALIZADAS POR NIVEL ESCOLAR POR EL INSTITUTO LOCAL DE LA INFRAESTRUCTURA FÍSICA EDUCATIVA DE LA CIUDAD DE MÉXICO / GERENCIA DE DIAGNÓSTICO Y PROYECTOS. AGOSTO 2020 A JULIO 2021. VISITAS

NIVEL ESCOLAR	VISITAS
Inicial	1
Superior	1
Media Superior	2
Especial	10
Secundaria	60
Preescolar	79
Primaria	165

Nota: Cifras actualizadas al 31 de mayo de 2021 con proyecciones de Junio y Julio 2021
Fuente: Gobierno de la Ciudad de México. Instituto Local de la Infraestructura Física Educativa de la Ciudad de México. Gerencia de Diagnóstico y Proyectos. Junio 2021

VISITAS REALIZADAS POR TIPO DE DIAGNÓSTICO PO EL INSTITUTO LOCAL DE LA INFRAESTRUCTURA FÍSICA EDUCATIVA DE LA CIUDAD DE MÉXICO / GERENCIA DE DIAGNÓSTICO Y PROYECTOS. AGOSTO 2020 A JULIO 2021. VISITAS

TIPO DE DIAGNÓSTICO	VISITAS
Diagnóstico por daños del sismo J/20	103
Diagnóstico General	96
Diagnóstico Regreso a Clases	68
Minuta Alcances trabajos	20
Catálogo de Conceptos	17
Avances de Obra	11
Levantamiento Mobiliario	3
Vicios Ocultos	O

Nota: Cifras actualizadas al 31 de mayo de 2021 con proyecciones de Junio y Julio 2021
Fuente: Gobierno de la Ciudad de México. Instituto Local de la Infraestructura Física Educativa de la Ciudad de México. Gerencia de Diagnóstico y Proyectos. Junio 2021

VISITAS REALIZADAS POR TIPO DE DIAGNÓSTICO PO EL INSTITUTO LOCAL DE LA INFRAESTRUCTURA FÍSICA EDUCATIVA DE LA CIUDAD DE MÉXICO / GERENCIA DE DIAGNÓSTICO Y PROYECTOS. AGOSTO 2020 A JULIO 2021. VISITAS

TIPO DE DIAGNÓSTICO	VISITAS
Diagnóstico por daños del sismo J/20	103
Diagnóstico General	96
Diagnóstico Regreso a Clases	68
Minuta Alcances trabajos	20
Catálogo de Conceptos	17
Avances de Obra	11
Levantamiento Mobiliario	3
Vicios Ocultos	0

Nota: Cifras actualizadas al 31 de mayo de 2021 con proyecciones de Junio y Julio 2021
Fuente: Gobierno de la Ciudad de México. Instituto Local de la Infraestructura Física Educativa de la Ciudad de México. Gerencia de Diagnóstico y Proyectos. Junio 2021

PLANTELES ATENDIDOS POR ALCALDÍA MEDIANTE TRABAJOS DE REHABILITACIÓN, RECONSTRUCCIÓN Y MANTENIMIENTO DE ESCUELAS DE EDUCACIÓN INICIAL, ESPECIAL, PREESCOLAR, BÁSICA, MEDIA SUPERIOR Y SUPERIOR, PERÍODO AGOSTO 2020 - JULIO 2021.

TIPO DE DIAGNÓSTICO	PLANTELES ATENDIDOS
Iztapalapa	77
Gustavo a. Madero	39
Cuauhtemoc	33
Azcapotzalco	22
Alvaro obregon	20
Xochimilco	18
Coyoacan	17
Tlalpan	17
Venustiano Carranza	17
Iztacalco	13
Tlahuac	12
Benito Juarez	7
La Magdalena Contreras	3
Miguel Hidalgo	3
Cuajimalpa de Morelos	2
Milpa Alta	2

Nota: Cifras actualizadas al 31 de mayo de 2021 con proyecciones de Junio y Julio 2021
Fuente: Gobierno de la Ciudad de México.
Instituto Local de la Infraestructura Física Educativa de la Ciudad de México.
Gerencia de Construcción y Certificación de Obra. Mayo 2021.

PLANTELES ATENDIDOS POR NIVEL ESCOLAR MEDIANTE TRABAJOS DE REHABILITACIÓN, RECONSTRUCCIÓN Y MANTENIMIENTO DE ESCUELAS DE EDUCACIÓN INICIAL, ESPECIAL, PREESCOLAR, BÁSICA, MEDIA SUPERIOR Y SUPERIOR, PERÍODO JULIO - DICIEMBRE 2020

ALCALDÍA	PLANTELES ATENDIDOS
Primaria	115
Secundaria	91
Preescolar	68
Media superior	10
Superior	8
Especial	7
Inicial	3

Nota: Cifras actualizadas al 31 de mayo de 202 con proyecciones de Junio y Julio 2021.
Fuente: Gobierno de la Ciudad de México. Instituto Local
de la Infraestructura Física Educativa de la Ciudad de México.
Gerencia de Construcción y Certificación de Obra. Mayo 2021.

PROGRAMA DE REVISIÓN DE ESCUELAS. PLANTELES ESCOLARES A REHABILITAR POR ALCALDÍA 2021

ALCALDÍA	VISITAS
Álvaro Obregón	4
Benito Juárez	16
Coyoacán	7
Gustavo A. Madero	1
Cuauhtémoc	15
Iztacalco	8
Iztapalapa	26
La Magdalena Contreras	1
Tláhuac	9
Tlalpan	35
Xochimilco	16
TOTAL	**138**

Fuente: Instituo para la Seguridad de las Construcciones.

NIVEL DE PRIORIDAD DE ATENCIÓN DE PLANTELES EDUCATIVOS POR ALCALDÍA 2018 - 2020

ALCALDÍA	NIVEL DE PRIORIDAD			
	MUY ALTA	ALTA	MEDIA	BAJA
Álvaro Obregón	0	5	6	3
Benito Juárez	2	8	7	0
Coyoacán	19	13	11	23
Cuauhtémoc	25	20	23	14
Iztacalco	0	27	0	12
Iztapalapa	0	5	0	2
Miguel Hidalgo	5	0	0	0
Tlalpan	54	81	112	130
Venustiano Carranza	0	3	6	3
Xochimilco	0	0	0	6
TOTAL	**105**	**162**	**165**	**193**

Muy Alta: Requiere atención inmediata por presentar problemas en aspectos de seguridad estructural
Alta: Requiere atención a corto plazo por presentar problemas en aspectos de seguridad estructural
Media: Requiere atención a mediano plazo por presentar problemas en aspectos de seguridad estructural
Baja: No presenta problemas en aspectos de seguridad estructural
Fuente: Instituo para la Seguridad de las Construcciones
Nota: Durante 2021 se llevará a cabo la rehabilitación de los inmuebles evaluados durante el periodo 2018 -2020.

ADECUACIÓN Y MANTENIMIENTO MENOR A ESTANCIAS INFANTILES

PERIODO	TOTAL*
Diciembre de 2018	1
Año 2019	50
Año 2020	127
Año 2021	8
TOTAL	**186**

*El total refleja la atención a estancias infantiles a través de distintos trabajos de obra civil en CACDIS y CENDIS.
Fuente: Gobierno de la Ciudad de México. Secretaría de Obras y Servicios.
Dirección General de Construcción de Obras Públicas.
Dirección de Construcción de Obras Públicas "C". Julio 2021.

AMPLIACIÓN DE LA INFRAESTRUCTURA EDUCATIVA. 1/5
2019 (NÚMERO DE PLANTELES ATENDIDOS)

ALCALDÍA	PLANTELES ATENDIDOS	ALCALDÍA	PLANTELES ATENDIDOS
Álvaro Obregón	7	Iztapalapa	45
Azcapotzalco	4	Magdalena Contreras	1
Benito Juárez	2	Miguel Hidalgo	3
Coyoacán	10	Milpa Alta	1
Cuajimalpa	0	Tláhuac	2
Cuauhtémoc	17	Tlalpan	6
Gustavo A. Madero	32	Venustiano Carranza	15
Iztacalco	0	Xochimilco	5

*El total de las acciones realizadas es la suma de los distintos tipos de trabajo como: mantenimiento, reconstrucción, pilotes de control, proyectos de reforzamiento e instalación de cocinas. En algunos planteles educativos se realizaron más de uno de los trabajos referidos de acuerdo con las necesidades observadas.
Fuente: Gobierno de la Ciudad de México. Secretaría de Obras y Servicios.
Dirección General de Construcción de Obras Públicas.
Dirección de Construcción de Obras Públicas "D". Julio 2021.

AMPLIACIÓN DE LA INFRAESTRUCTURA EDUCATIVA. 2/5
2019 (NÚMERO DE PLANTELES ATENDIDOS)

ALCALDÍA	PLANTELES ATENDIDOS	ALCALDÍA	PLANTELES ATENDIDOS
Álvaro Obregón	0	Iztapalapa	0
Azcapotzalco	0	Magdalena Contreras	0
Benito Juárez	0	Miguel Hidalgo	0
Coyoacán	1	Milpa Alta	0
Cuajimalpa	0	Tláhuac	5
Cuauhtémoc	6	Tlalpan	0
Gustavo A. Madero	20	Venustiano Carranza	4
Iztacalco	0	Xochimilco	0

*El total de las acciones realizadas es la suma de los distintos tipos de trabajo como: mantenimiento, reconstrucción, pilotes de control, proyectos de reforzamiento e instalación de cocinas. En algunos planteles educativos se realizaron más de uno de los trabajos referidos de acuerdo con las necesidades observadas.

Fuente: Gobierno de la Ciudad de México. Secretaría de Obras y Servicios.
Dirección General de Construcción de Obras Públicas.
Dirección de Construcción de Obras Públicas "D". Julio 2021.

AMPLIACIÓN DE LA INFRAESTRUCTURA EDUCATIVA. 3/5
2019 (NÚMERO DE PLANTELES ATENDIDOS)

ALCALDÍA	PLANTELES ATENDIDOS	ALCALDÍA	PLANTELES ATENDIDOS
Álvaro Obregón	2	Iztapalapa	6
Azcapotzalco	6	Magdalena Contreras	1
Benito Juárez	2	Miguel Hidalgo	3
Coyoacán	2	Milpa Alta	0
Cuajimalpa	0	Tláhuac	2
Cuauhtémoc	5	Tlalpan	4
Gustavo A. Madero	15	Venustiano Carranza	7
Iztacalco	2	Xochimilco	7

*El total de las acciones realizadas es la suma de los distintos tipos de trabajo como: mantenimiento, reconstrucción, pilotes de control, proyectos de reforzamiento e instalación de cocinas. En algunos planteles educativos se realizaron más de uno de los trabajos referidos de acuerdo con las necesidades observadas.

Fuente: Gobierno de la Ciudad de México. Secretaría de Obras y Servicios.
Dirección General de Construcción de Obras Públicas.
Dirección de Construcción de Obras Públicas "D". Julio 2021.

AMPLIACIÓN DE LA INFRAESTRUCTURA EDUCATIVA. 4/5
2019 (NÚMERO DE PLANTELES ATENDIDOS)

ALCALDÍA	PLANTELES ATENDIDOS	ALCALDÍA	PLANTELES ATENDIDOS
Álvaro Obregón	1	Iztapalapa	10
Azcapotzalco	2	Magdalena Contreras	1
Benito Juárez	1	Miguel Hidalgo	3
Coyoacán	2	Milpa Alta	0
Cuajimalpa	0	Tláhuac	2
Cuauhtémoc	7	Tlalpan	0
Gustavo A. Madero	1	Venustiano Carranza	4
Iztacalco	3	Xochimilco	0

*El total de las acciones realizadas es la suma de los distintos tipos de trabajo como: mantenimiento, reconstrucción, pilotes de control, proyectos de reforzamiento e instalación de cocinas. En algunos planteles educativos se realizaron más de uno de los trabajos referidos de acuerdo con las necesidades observadas.
Fuente: Gobierno de la Ciudad de México. Secretaría de Obras y Servicios.
Dirección General de Construcción de Obras Públicas.
Dirección de Construcción de Obras Públicas "D". Julio 2021.

AMPLIACIÓN DE LA INFRAESTRUCTURA EDUCATIVA. 5/5
2020 (NÚMERO DE PLANTELES ATENDIDOS)

ALCALDÍA	PLANTELES ATENDIDOS	ALCALDÍA	PLANTELES ATENDIDOS
Álvaro Obregón	9	Iztapalapa	27
Azcapotzalco	15	Magdalena Contreras	5
Benito Juárez	11	Miguel Hidalgo	4
Coyoacán	13	Milpa Alta	13
Cuajimalpa	3	Tláhuac	12
Cuauhtémoc	12	Tlalpan	8
Gustavo A. Madero	24	Venustiano Carranza	20
Iztacalco	8	Xochimilco	1

*El total de las acciones realizadas es la suma de los distintos tipos de trabajo como: mantenimiento, reconstrucción, pilotes de control, proyectos de reforzamiento e instalación de cocinas. En algunos planteles educativos se realizaron más de uno de los trabajos referidos de acuerdo con las necesidades observadas.
Fuente: Gobierno de la Ciudad de México. Secretaría de Obras y Servicios.
Dirección General de Construcción de Obras Públicas.
Dirección de Construcción de Obras Públicas "D". Julio 2021.

ALIMENTOS RECUPERADOS, AGOSTO 2020-JULIO 2021 (TONELADAS)

AÑO	MES	VOLUMEN
2020	Agosto	23.01
	Septiembre	5.82
	Octubre	12.52
	Noviembre	13.86
	Diciembre	12.74
2021	Enero	15.60
	Febrero	21.10
	Marzo	59.16
	Abril	19.00
	Mayo	6.11
	Junio	13.50
	Julio	17.00
	TOTAL	**219.41**

Nota: ITACATE recuperó alimentos en buen estado para consumo humano y los dona a SIBISO para los comedores comunitarios, durante el periodo agosto de 2020 a julio de 2021.
Fuente: Elaboración propia a partir de bitácora interna"
El programa alimentos recuperados (ITACATE) corresponde al eje 1 "Igualdad y Derechos", tema 1.2 "Derecho a la salud", subtema 1.2.4 "Participación para una vida saludable".

ACCIONES EDUCATIVAS EN MATERIA DE IGUALDAD Y NO DISCRIMINACIÓN EN COPRED, POR GÉNERO AGOSTODE 2020 A JULIO DE 2021 (NÚMERO)

TIPO DE ACCIONES	ACCIONES	MUJERES	HOMBRES	PERSONAS SIN ESPECÍFICAR 1/	TOTAL DE PERSONAS
Acciones de sensibilización	50	819	622	754	2 195
Acciones de capacitación	60	2 228	4 426	7	6 661
Acciones de promoción	14	0	0	177	177
Concurso de Video	1	0	0	13	13
TOTAL	**125**	**3 047**	**5 048**	**951**	9 046

1/ Las personas no registraron su género.
Fuente: Copred. Subdirección de Educación.
Nota: Se implementan metodologías educativas participativas, de diálogo y de escucha activa. Algunos ejemplos son: conferencias, micro talleres, pláticas, cine debates y eventos varios. Las acciones de capacitación se refieren a la educación con fines prácticos para el ejercicio de las funciones del servicio público, que requiere Wuna fase de adquisición de conceptos y habilidades, por lo que abarca áreas que pueden ir desde el análisis del conocimiento hasta la aplicación.
Eje: Igualdad y Derechos
Tema: 1.6 Derecho a la Igualdad e Inclusión

ACCIONES EDUCATIVAS EN MATERIA DE IGUALDAD Y NO DISCRIMINACIÓN EN COPRED DE 2018 A 2021

TIPO DE ACCIONES	2018	2019	2020	2021/1	ACUMULADO
Acciones de sensibilización	83	63	44	28	218
Acciones de capacitación	47	60	34	27	168
Acciones de promoción	ND	49	14	0	63
Acciones de profesionalización	8	1	0	0	9
TOTAL	**138**	**173**	**92**	**55**	**55**

1/ Corte al mes de julio de 2021 (estimación)
Fuente: Copred. Informe Anual de Actividades COPRED 2018, 2019, 2020.
Nota: Los programas educativos hacen referencia a aquellas acciones dirigidas a promocionar, difundir, sensibilizar, capacitar o profesionalizar en un tema en específico; estas actividades tienen distintos niveles de complejidad, metodologías educativas y responden a diferentes objetivos de aprendizaje. Por ello, la planeación y desarrollo de las acciones que conllevan, responden a las necesidades de las instituciones, públicos, tiempo, espacios, contextos, recursos materiales y humanos, entre otros.
Eje: Igualdad y Derechos .
Tema: 1.6 Derecho a la Igualdad e Inclusión .

PROYECTOS GANADORES DEL 8° CONCURSO DE TESIS SOBRE DISCRIMINACIÓN EN LA CIUDAD DE MÉXICO, POR GRADO ACADÉMICO, 2020 (NÚMERO)

GRADO ACADÉMICO	NÚMERO
Licenciatura	20
Maestría	3
Doctorado	5
TOTAL	**28**

Fuente: COPRED. Subdirección de Investigación.
Nota: El Concurso de Tesis sobre Discriminación tiene por objeto impulsar la investigación desarrollada en la Ciudad de México relacionada a los temas de derechos humanos, desigualdad, inclusión y discriminación, al otorgar apoyos económicos a personas que buscan titularse con una tesis de licenciatura o de posgrado:
Eje: Igualdad y Derehos
Tema: 1.6 Derecho a la igualdad e inclusión
Subtema: 1.6.2 Jóvenes

PROYECTOS GANADORES DEL 8° CONCURSO DE TESIS SOBRE DISCRIMINACIÓN EN LA CIUDAD DE MÉXICO, POR INSTITUCIÓN EDUCATIVA, 2020

INSTITUCIONES	NÚMERO
UNAM	13
UPN	5
UACM	2
UAM	2
CIESAS	2
CIDE	1
UABJO	1
FLACSO-MÉXICO	1
U. del Claustro de Sor Juana	1
TOTAL	**28**

Fuente: COPRED. Subdirección de Investigación.
Nota: El Concurso de Tesis sobre Discriminación tiene por objeto impulsar la investigación desarrollada en la Ciudad de México relacionada a los temas de derechos humanos, desigualdad, inclusión y discriminación, al otorgar apoyos económicos a personas que buscan titularse con una tesis de licenciatura o de posgrado:
Eje: Igualdad y Derehos
Tema: 1.6 Derecho a la igualdad e inclusión
Subtema: 1.6.2 Jóvenes

PROYECTOS GANADORES DEL CONCURSO DE TESIS SOBRE DISCRIMINACIÓN, POR GRADO ACADÉMICO, 2013-2020

GRADO ACADÉMICO	AÑO DE CONCURSO								TOTAL DE PROYECTOS
	2013[1]	2014	2015[2]	2016	2017	2018	2019	2020	
Licenciatura	24	24	5	12	24	24	24	20	157
Especialidad	NA	0	0	0	0	0	1	0	1
Maestría	NA	6	0	2	4	6	4	3	25
Doctorado	NA	0	0	0	0	0	1	5	6
TOTAL DE PROYECTOS	**28**	**30**	**5**	**14**	**28**	**30**	**30**	**28**	**189**

[1] Este año el concurso sólo fue para nivel licenciatura.
[2] Este año también hubo la modalidad de pasantías de investigación en el Concurso. No se incluyen 16 apoyos otorgados para pasantías.
Fuente: COPRED. Subdirección de Investigación.
Nota: El Concurso de Tesis sobre Discriminación tiene por objeto impulsar la investigación desarrollada en la Ciudad de México relacionada a los temas de derechos humanos, desigualdad, inclusión y discriminación, al otorgar apoyos económicos a personas que buscan titularse con una tesis de licenciatura o de posgrado:
Eje: Igualdad y Derehos
Tema: 1.6 Derecho a la igualdad e inclusión
Subtema: 1.6.2 Jóvenes

MATRÍCULA EN NUEVOS PLANTELES DEL INSTITUTO DE EDUCACIÓN MEDIA SUPERIOR DE LA CIUDAD DE MÉXICO

NUEVOS PLANTELES	CICLO ESCOLAR		
	2019-2020	2020-2021	2021-2022[1]
Álvaro Obregón III	NA	NA	420
GAM III "Elena Poniatowska"	420	420	880
GAM IV[2]	NA	87	263
Iztapalapa V "José María Pérez Gay"[2]	NA	449	900

Nota: Cada periodo corresponde a un ciclo escolar de agosto a junio del siguiente año.
[1] / Espacios ofertados para el nuevo ciclo escolar 2021-2022 que inicia en agosto de 2021.
Incluye nuevo ingreso más estudiantes reinscritos de los semestres tercero y quinto.
[2]/ El plantel inició operación en agosto de 2020.
NA: No aplica.
Fuente: Instituto de Educación Media Superior de la Ciudad de México. Periodo 2019-2022.

MATRÍCULA DE NUEVO INGRESO EN PLANTELES DEL INSTITUTO DE EDUCACIÓN MEDIA SUPERIOR DE LA CIUDAD DE MÉXICO

NO.	PLANTELES	CICLO ESCOLAR			
		2018-2019	2019-2020	2020-2021	2021-2022[1]
1	Álvaro Obregón i	519	540	550	580
2	Álvaro Obregón ii	199	210	270	270
3	Álvaro Obregón iii	NA	NA	NA	420
4	Azcapotzalco i	512	540	550	550
5	Azcapotzalco ii	158	210	90	90
6	Coyoacán	660	660	670	670
7	Cuauhtémoc	462	150	150	150
8	Cuajimalpa	65	570	580	610
9	GAM I	665	660	670	670
10	GAM II	423	530	610	640
11	GAM III	NA	420	480	510
12	GAM IV	NA	NA	210	210
13	Iztacalco	523	570	610	640
14	Iztapalapa I	532	600	610	630
15	Iztapalapa II	555	600	610	640
16	Iztapalapa III	385	487	500	500
17	Iztapalapa IV	280	330	330	330
18	Iztapalapa V	NA	NA	720	720
19	Magdalena Contreras	571	660	640	670
20	Miguel Hidalgo	356	480	550	540
21	Milpa Alta	463	510	610	610
22	Tláhuac	491	600	610	610
23	Tlalpan I	502	580	610	610
24	Tlalpan II	507	540	550	580
25	Venustiano Carranza	313	360	370	370
26	Xochimilco	554	540	610	640
	TOTAL	**9 695**	**11 347**	**12 760**	**13 460**

Nota: Cada periodo corresponde a un ciclo escolar de agosto a junio del siguiente año.
[1] / Proyección de espacios ofertados para el nuevo ciclo escolar 2021-2022, en la modalidad escolar y semiescolar que inicia en agosto de 2021
NA: No aplica
Fuente: Instituto de Educación Media Superior de la Ciudad de México. Periodo 2018-2022.

MATRÍCULA DEL INSTITUTO DE EDUCACIÓN MEDIA SUPERIOR DE LA CIUDAD DE MÉXICO

NO.	PLANTELES	CICLO ESCOLAR		
		2018-2019	2019-2020	2020-2021
1	Álvaro Obregón I	1 369	1 334	1 457
2	Álvaro Obregón II	650	539	515
3	Azcapotzalco I	1 264	1 234	1 066
4	Azcapotzalco II	494	504	396
5	Coyoacán	1 531	1 468	1 441
6	Cuajimalpa	1 284	1 319	1 412
7	Cuauhtémoc	280	316	271
8	GAM I	1 750	1 813	1 902
9	GAM II	1 285	1 254	1 300
10	GAM III	NA	420	624
11	GAM IV	NA	NA	88
12	Iztacalco	1 402	1 428	1 581
13	Iztapalapa I	1 434	1 434	1 327
14	Iztapalapa II	1 408	1 393	1 317
15	Iztapalapa III	943	999	1 206
16	Iztapalapa IV	777	808	837
17	Iztapalapa V	NA	NA	449
18	Magdalena Contreras	1 578	1 592	1 657
19	Miguel Hidalgo	976	1 006	1 069
20	Milpa Alta	1 263	1 178	1 070
21	Tláhuac	1 266	1 304	1 396
22	Tlalpan I	1 508	1 378	1 575
23	Tlalpan II	1 312	1 289	1 458
24	Venustiano Carranza	841	862	938
25	Xochimilco	1 367	1 488	1 534
	TOTAL	**25 982**	**26 360**	**27 886**

Nota: Cada periodo corresponde a un ciclo escolar de agosto a junio del siguiente año. Al término del 2021 se estima alcanzar una matrícula total de 29 057 (esta cifra estará integrada por estudiantes de nuevo ingreso, más los reinscritos de los semestres tercero y quinto).
NA: No aplica.
Fuente: Instituto de Educación Media Superior de la Ciudad de México. Periodo 2018-2021.

TOTAL DE ESTUDIANTES REGULARES DERECHOHABIENTES DEL PROGRAMA DE BECAS DEL INSTITUTO DE EDUCACIÓN MEDIA SUPERIOR (PROBEIEMS) AÑOS 2018, 2019 Y 2020

AÑO	ESTUDIANTES REGULARES
2018	4 997
2019	5 456
2020	4 835

Nota: Se observa un aumento de estudiantes derechohabientes del ejercicio 2018 al 2019 y una disminución a causa de la pandemia COVID 19 en el año 2020.
Eje: Igualdad y Derechos, Derecho a la Educación, fortalecer y ampliar la cobertura de educación media superior en las demarcaciones periféricas, Programa de Becas del Instituto de Educación Media Superior (probeiems)

TOTAL DE ESTUDIANTES REGULARES DERECHOHABIENTES DEL PROGRAMA DE BECAS DEL INSTITUTO DE EDUCACIÓN MEDIA SUPERIOR (PROBEIEMS) AÑOS 2018, 2019, 2020 Y 2021

AÑO	ESTUDIANTES REGULARES
2018	4 997
2019	5 456
2020	4 835
2021[1]	2 069

Nota: Se otorgó el beneficio de la beca PROBEIEMS
a estudiantes regulares de las modalidades escolar y semiescolar.
[1] En 2021 se tuvo registro de 2 069 estudiantes regulares quienes concluyeron el semestre 2020-2021 ""A"" (septiembre 2020 a enero 2021), los cuales recibieron
el apoyo económico únicamente durante el mes de enero.
Fuente: Instituto de Educación Media Superior de la Ciudad de México. Periodo 2018-2021.

"PARTICIPANTES EN CICLOTÓN DE LA CIUDAD DE MÉXICO 2017 - 2021

AÑO	NÚMERO DE PARTICIPANTES
2017	820 000
2018	780 000
2019	850 000
2020	140 000
2021	123 000

Nota: Se reporta el acumulado anual de asistentes.
- En 2020 debido a la pandemia únicamente se realizaron las ediciones de enero y febrero.
- En 2021 se han realizado 3 ediciones correspondientes a los meses de marzo, abril y mayo.
Fuente: Instituto del Deporte de la Ciudad de México. Dirección de Organización de Eventos.

POBLACIÓN POR ESTRATOS DEL MÉTODO DE MEDICIÓN INTEGRADA DE LA POBREZA CDMX, 2016 Y 2018 (PORCENTAJE Y ABSOLUTOS) 1/1

TIPO DE SERVICIO	PORCENTAJE		POBLACIÓN EN MILES	
	2016	2018	2016	2018
Estratos				
a. Pobreza muy alta	9.5	10.3	842	907
b. Pobreza alta	11.9	14.6	1 053	1 281
c. Pobreza extrema[1] (a+b)	21.5	24.9	1 895	2 188
d. Pobreza moderada	30.1	28.7	2 654	2 522
e. Pobreza Total[2] (c+d)	51.5	53.6	4 549	4 710
f. Satisfacción mínima	17.3	16.7	1 524	1 467
g. Estrato medio	24.6	24.3	2 171	2 137
h. Estrato alto	6.6	5.3	583	468
No Pobres[3] (f+g+h)	48.5	46.4	4 278	4 071
Población total [4]	100	100	8 827	8 781
Indicadores de pobreza				
Ingreso-Tiempo	43.0	46.4	3 798	4 075
Ingreso	40.4	44.9	3 565	3 945
Tiempo	51.7	47.6	4 565	4 182
Necesidas Básicas Insatisfechas	51.8	52.5	4 569	4 612
Vivienda	47.5	45.6	4 192	4 009
Salud	27.0	28.6	2 379	2 514
Seguridad Social	40.8	41.7	3 605	3 664
Educación	24.0	24.3	2 118	2 130
Bienes Durables	16.4	18.6	1 447	1 631
Adecuación Sanitaria	36.8	40.5	3 249	3 557
Energía	0.7	0.5	65	44
Teléfono	3.9	2.8	349	246

[1] Corresponde a la suma de los estratos de pobreza muy alta y alta.
[2] Corresponde a la suma de los estratos pobreza extrema y moderada.
[3] Corresponde a la suma de los estratos de satisfacción mínima, estrato medio y alto.
[4] Los porcentajes se calculan respecto a la población total y a el MMIP.
Fuente: EVALÚA con base en la Encuesta Nacional de Ingresos y Gastos de los Hogares y el Sistema de Cuentas Nacionales de México del Instituto Nacional de Estadística y Geografía (INEGI), 2016 y 2018.
Descripción: En este cuadro se identifica a la población de la Ciudad de México por estratos del Método de Medición Integrada de la Pobreza para los años 2016 y 2018. La medición de pobreza y desigualdad de la Ciudad de México contribuye al eje 1. Igualdad de derechos, especificamente al tema 1.6. Derecho a la Igualdad e inclusión.

POBLACIÓN POR ESTRATOS DE NECESIDADES BÁSICAS INSATISFECHAS Y DISTINTOS COMPONENTES DE POBREZA Y TIEMPO, AZCAPOTZALCO, 2015 Y 2020 (PORCENTAJE Y ABSOLUTO) 1/16

TIPO DE SERVICIO	PORCENTAJE		POBLACIÓN	
	2015	2020	2015	2020
Estratos de NBI				
a. Pobreza muy alta	3.1	3.0	12 450	12 966
b. Pobreza alta	9.1	7.2	36 150	30 830
c. Pobreza extrema[1] (a+b)	**12.2**	**10.2**	**48 600**	**43 796**
d. Pobreza moderada	40.9	39.8	162 519	171 270
e. Pobreza Total[2] (c+d)	**53.2**	**49.9**	**211 119**	**215 066**
f. Satisfacción mínima	17.6	18.8	70 017	80 922
g. Estrato medio	29.1	31.0	115 480	133 452
h. Estrato alto	0.1	0.3	557	1 167
Total sin pobreza[3] (f+g+h)	46.9	50.1	186 054	215 541
Población total	100.0	100.0	397 173	430 607
Indicadores de pobreza de NBI (pobreza total)				
Vivienda	40.8	42.4	161 865	182 743
Salud	32.9	30.1	130 674	129 791
Seguridad Social	33.5	29.2	132 949	125 712
Educación	21.2	20.0	84 079	86 112
Bienes Durables	33.8	29.6	134 104	127 414
Adecuación Sanitaria	16.9	19.4	67 262	83 650
Energía	1.4	1.3	5 466	5 724
Internet	36.4	17.8	144 522	76 484
Teléfono	4.0	1.7	15 730	7 226
Indicador de carencia de tiempo[4]	ND	48.7	ND	209 571

[1] Corresponde a la suma de los estratos de pobreza muy alta y alta.
[2] Corresponde a la suma de los estratos pobreza extrema y moderada.
[3] Corresponde a la suma de los estratos de satisfacción mínima, estrato medio y alto.
[4] No se cuenta con información del uso del tiempo en la Encuesta Intercensal 2015.
Fuente: EVALÚA con base en la Encuesta Intercensal 2015 y el Censo de Población y Vivienda 2020 (cuestionario ampliado), del Instituto Nacional de Estadística y Geografía (INEGI).

POBLACIÓN POR ESTRATOS DE NECESIDADES BÁSICAS INSATISFECHAS Y DISTINTOS COMPONENTES DE POBREZA Y TIEMPO, COYOACÁN, 2015 Y 2020 (PORCENTAJE Y ABSOLUTO) 2/16

TIPO DE SERVICIO	PORCENTAJE		POBLACIÓN	
	2015	2020	2015	2020
Estratos de NBI				
a. Pobreza muy alta	4.0	2.5	23 735	15 107
b. Pobreza alta	8.6	7.5	50 998	45 282
c. Pobreza extrema[1] (a+b)	**12.5**	**9.9**	**74 733**	**60 389**
d. Pobreza moderada	35.1	35.7	209 565	216 834
e. Pobreza Total[2] (c+d)	**47.7**	**45.6**	**284 298**	**277 223**
f. Satisfacción mínima	15.4	16.3	92 081	99 007
g. Estrato medio	36.5	37.5	217 746	227 700
h. Estrato alto	0.4	0.6	2 548	3 680
Total sin pobreza[3] (f+g+h)	52.4	54.4	312 375	330 387
Población total	100.0	100.0	596 673	607 610
Indicadores de pobreza de NBI (pobreza total)				
Vivienda	35.0	38.8	209 061	235 494
Salud	38.0	33.3	226 477	202 376
Seguridad Social	41.9	35.7	249 867	217 112
Educación	16.3	16.3	97 035	98 776
Bienes Durables	26.8	22.3	160 013	135 464
Adecuación Sanitaria	19.8	14.4	118 413	87 355
Energía	1.0	1.2	6 193	7 055
Internet	28.7	12.8	171 515	77 677
Teléfono	2.9	1.4	17 242	8 371
Indicador de carencia de tiempo[4]	ND	44.9	ND	273 049

[1] Corresponde a la suma de los estratos de pobreza muy alta y alta.
[2] Corresponde a la suma de los estratos pobreza extrema y moderada.
[3] Corresponde a la suma de los estratos de satisfacción mínima, estrato medio y alto.
[4] No se cuenta con información del uso del tiempo en la Encuesta Intercensal 2015.
Fuente: EVALÚA con base en la Encuesta Intercensal 2015 y el Censo de Población y Vivienda 2020 (cuestionario ampliado), del Instituto Nacional de Estadística y Geografía (INEGI).

POBLACIÓN POR ESTRATOS DE NECESIDADES BÁSICAS INSATISFECHAS Y DISTINTOS COMPONENTES DE POBREZA Y TIEMPO, CUAJIMALPA DE MORELOS, 2015 Y 2020 (PORCENTAJE Y ABSOLUTO) 3/16

TIPO DE SERVICIO	PORCENTAJE		POBLACIÓN	
	2015	2020	2015	2020
Estratos de NBI				
a. Pobreza muy alta	7.4	5.0	14 297	10 764
b. Pobreza alta	13.1	9.9	25 217	21 247
c. Pobreza extrema[1] (a+b)	**20.5**	**14.9**	**39 514**	**32 011**
d. Pobreza moderada	38.3	38.4	73 770	82 748
e. Pobreza Total[2] (c+d)	**58.8**	**53.2**	**113 284**	**114 759**
f. Satisfacción mínima	12.2	15.3	23 498	32 968
g. Estrato medio	28.7	31.0	55 371	66 787
h. Estrato alto	0.3	0.5	507	1 040
Total sin pobreza[3] (f+g+h)	41.2	46.8	79 376	100 795
Población total	100.0	100.0	192 660	215 554
Indicadores de pobreza de NBI (pobreza total)				
Vivienda	46.2	43.9	88 928	94 730
Salud	41.0	35.7	79 081	76 873
Seguridad Social	57.0	42.0	109 756	90 474
Educación	24.8	24.5	47 822	52 835
Bienes Durables	34.7	31.5	66 872	67 874
Adecuación Sanitaria	31.0	25.7	59 637	55 398
Energía	2.6	1.0	4 972	2 253
Internet	36.7	18.5	70 687	39 911
Teléfono	3.9	2.5	7 479	5 339
Indicador de carencia de tiempo[4]	ND	48.5	ND	104 543

[1] Corresponde a la suma de los estratos de pobreza muy alta y alta.
[2] Corresponde a la suma de los estratos pobreza extrema y moderada.
[3] Corresponde a la suma de los estratos de satisfacción mínima, estrato medio y alto.
[4] No se cuenta con información del uso del tiempo en la Encuesta Intercensal 2015.
Fuente: EVALÚA con base en la Encuesta Intercensal 2015 y el Censo de Población y Vivienda 2020 (cuestionario ampliado), del Instituto Nacional de Estadística y Geografía (INEGI).

POBLACIÓN POR ESTRATOS DE NECESIDADES BÁSICAS INSATISFECHAS Y DISTINTOS COMPONENTES DE POBREZA Y TIEMPO, GUSTAVO A. MADERO, 2015 Y 2020 (PORCENTAJE Y ABSOLUTO) 4/16

TIPO DE SERVICIO	PORCENTAJE		POBLACIÓN	
	2015	2020	2015	2020
Estratos de NBI				
a. Pobreza muy alta	6.0	3.6	69 133	41 594
b. Pobreza alta	12.3	9.6	142 269	111 209
c. Pobreza extrema[1] (a+b)	**18.3**	**13.2**	**211 402**	**152 803**
d. Pobreza moderada	43.4	43.4	500 577	504 205
e. Pobreza Total[2] (c+d)	**61.7**	**56.5**	**711 979**	**657 008**
f. Satisfacción mínima	15.1	16.6	173 720	193 291
g. Estrato medio	23.1	26.6	266 886	309 501
h. Estrato alto	0.1	0.2	1 300	2 230
Total sin pobreza[3] (f+g+h)	38.3	43.5	441 906	505 022
Población total	100.0	100.0	1 153 885	1 162 030
Indicadores de pobreza de NBI (pobreza total)				
Vivienda	47.9	48.6	553 014	564 850
Salud	42.2	35.8	486 478	415 562
Seguridad Social	41.4	34.7	477 553	402 674
Educación	25.6	22.5	294 830	261 945
Bienes Durables	41.1	34.4	474 439	399 561
Adecuación Sanitaria	26.4	23.1	304 326	268 829
Energía	1.5	0.8	16 798	9 483
Internet	43.8	21.0	504 970	243 579
Teléfono	5.1	2.1	58 557	23 843
Indicador de carencia de tiempo[4]	ND	48.3	ND	560 973

[1] Corresponde a la suma de los estratos de pobreza muy alta y alta.
[2] Corresponde a la suma de los estratos pobreza extrema y moderada.
[3] Corresponde a la suma de los estratos de satisfacción mínima, estrato medio y alto.
[4] No se cuenta con información del uso del tiempo en la Encuesta Intercensal 2015.
Fuente: EVALÚA con base en la Encuesta Intercensal 2015 y el Censo de Población y Vivienda 2020 (cuestionario ampliado), del Instituto Nacional de Estadística y Geografía (INEGI).

POBLACIÓN POR ESTRATOS DE NECESIDADES BÁSICAS INSATISFECHAS Y DISTINTOS COMPONENTES DE POBREZA Y TIEMPO, IZTACALCO, 2015 Y 2020 (PORCENTAJE Y ABSOLUTO) 5/16

TIPO DE SERVICIO	PORCENTAJE		POBLACIÓN	
	2015	2020	2015	2020
Estratos de NBI				
a. Pobreza muy alta	3.6	3.4	13 967	13 871
b. Pobreza alta	10.5	9.6	40 759	38 644
c. Pobreza extrema[1] (a+b)	**14.1**	**13.0**	**54 726**	**52 515**
d. Pobreza moderada	42.5	40.3	164 444	162 396
e. Pobreza Total[2] (c+d)	**56.6**	**53.3**	**219 170**	**214 911**
f. Satisfacción mínima	17.4	18.8	67 481	75 778
g. Estrato medio	25.8	27.7	99 700	111 814
h. Estrato alto	0.2	0.2	571	696
Total sin pobreza[3] (f+g+h)	43.4	46.7	167 752	188 288
Población total	100.0	100.0	386 922	403 199
Indicadores de pobreza de NBI (pobreza total)				
Vivienda	42.3	46.8	163 684	188 764
Salud	40.5	35.4	156 574	142 764
Seguridad Social	39.8	34.7	153 820	140 097
Educación	21.2	20.0	81 964	80 464
Bienes Durables	34.0	29.1	131 692	117 455
Adecuación Sanitaria	17.6	21.0	68 100	84 774
Energía	1.2	1.0	4 748	3 928
Internet	38.8	18.4	149 973	74 311
Teléfono	2.5	1.5	9 762	5 908
Indicador de carencia de tiempo[4]	ND	49.2	ND	198 284

[1] Corresponde a la suma de los estratos de pobreza muy alta y alta.
[2] Corresponde a la suma de los estratos pobreza extrema y moderada.
[3] Corresponde a la suma de los estratos de satisfacción mínima, estrato medio y alto.
[4] No se cuenta con información del uso del tiempo en la Encuesta Intercensal 2015.
Fuente: EVALÚA con base en la Encuesta Intercensal 2015 y el Censo de Población y Vivienda 2020 (cuestionario ampliado), del Instituto Nacional de Estadística y Geografía (INEGI).

POBLACIÓN POR ESTRATOS DE NECESIDADES BÁSICAS INSATISFECHAS Y DISTINTOS COMPONENTES DE POBREZA Y TIEMPO, IZTAPALAPA, 2015 Y 2020 (PORCENTAJE Y ABSOLUTO) 6/16

TIPO DE SERVICIO	PORCENTAJE		POBLACIÓN	
	2015	2020	2015	2020
Estratos de NBI				
a. Pobreza muy alta	9.1	7.6	165 578	138 002
b. Pobreza alta	16.8	15.9	304 323	288 382
c. Pobreza extrema[1] (a+b)	**25.9**	**23.4**	**469 901**	**426 384**
d. Pobreza moderada	46.0	45.0	834 685	818 823
e. Pobreza Total[2] (c+d)	**71.9**	**68.5**	**1 304 586**	**1 245 207**
f. Satisfacción mínima	12.7	13.6	229 491	247 225
g. Estrato medio	15.4	17.9	278 824	324 734
h. Estrato alto	0.0	0.1	782	1 813
Total sin pobreza[3] (f+g+h)	28.1	31.5	509 097	573 772
Población total	100.0	100.0	1 813 683	1 818 979
Indicadores de pobreza de NBI (pobreza total)				
Vivienda	56.7	57.9	1 027 554	1 052 548
Salud	54.1	50.2	980 420	913 471
Seguridad Social	52.3	47.0	948 756	854 194
Educación	30.2	28.8	547 104	523 887
Bienes Durables	45.1	41.7	818 564	758 233
Adecuación Sanitaria	34.6	35.7	628 102	648 470
Energía	1.8	1.5	31 922	26 404
Internet	50.2	23.6	910 781	428 399
Teléfono	6.3	2.9	113 987	52 950
Indicador de carencia de tiempo[4]	ND	47.4	ND	861 297

[1] Corresponde a la suma de los estratos de pobreza muy alta y alta.
[2] Corresponde a la suma de los estratos pobreza extrema y moderada.
[3] Corresponde a la suma de los estratos de satisfacción mínima, estrato medio y alto.
[4] No se cuenta con información del uso del tiempo en la Encuesta Intercensal 2015.
Fuente: EVALÚA con base en la Encuesta Intercensal 2015 y el Censo de Población y Vivienda 2020 (cuestionario ampliado), del Instituto Nacional de Estadística y Geografía (INEGI).

POBLACIÓN POR ESTRATOS DE NECESIDADES BÁSICAS INSATISFECHAS Y DISTINTOS COMPONENTES DE POBREZA Y TIEMPO, LA MAGDALENA CONTRERAS, 2015 Y 2020 (PORCENTAJE Y ABSOLUTO) 7/16

TIPO DE SERVICIO	PORCENTAJE		POBLACIÓN	
	2015	2020	2015	2020
Estratos de NBI				
a. Pobreza muy alta	9.2	6.8	22 200	16 601
b. Pobreza alta	15.6	13.9	37 572	34 063
c. Pobreza extrema[1] (a+b)	**24.8**	**20.7**	**59 772**	**50 664**
d. Pobreza moderada	44.3	42.7	106 743	104 549
e. Pobreza Total[2] (c+d)	**69.2**	**63.4**	**166 515**	**155 213**
f. Satisfacción mínima	12.2	13.0	29 389	31 957
g. Estrato medio	18.5	23.2	44 412	56 835
h. Estrato alto	0.2	0.4	405	1 006
Total sin pobreza[3] (f+g+h)	30.8	36.7	74 206	89 798
Población total	100.0	100.0	240 721	245 011
Indicadores de pobreza de NBI (pobreza total)				
Vivienda	59.8	56.3	143 841	138 054
Salud	45.2	40.4	108 853	99 087
Seguridad Social	47.8	41.3	114 951	101 285
Educación	30.0	28.4	72 286	69 581
Bienes Durables	43.4	37.1	104 528	90 902
Adecuación Sanitaria	30.6	26.9	73 627	65 817
Energía	2.2	1.4	5 315	3 418
Internet	44.3	21.4	106 581	52 369
Teléfono	5.8	2.8	13 893	6 979
Indicador de carencia de tiempo[4]	ND	42.5	ND	104 244

[1] Corresponde a la suma de los estratos de pobreza muy alta y alta.
[2] Corresponde a la suma de los estratos pobreza extrema y moderada.
[3] Corresponde a la suma de los estratos de satisfacción mínima, estrato medio y alto.
[4] No se cuenta con información del uso del tiempo en la Encuesta Intercensal 2015.
Fuente: EVALÚA con base en la Encuesta Intercensal 2015 y el Censo de Población y Vivienda 2020 (cuestionario ampliado), del Instituto Nacional de Estadística y Geografía (INEGI).

POBLACIÓN POR ESTRATOS DE NECESIDADES BÁSICAS INSATISFECHAS Y DISTINTOS COMPONENTES DE POBREZA Y TIEMPO, MILPA ALTA, 2015 Y 2020 (PORCENTAJE Y ABSOLUTO) 8/16

TIPO DE SERVICIO	PORCENTAJE		POBLACIÓN	
	2015	2020	2015	2020
Estratos de NBI				
a. Pobreza muy alta	16.1	14.2	22 162	21 610
b. Pobreza alta	25.8	22.1	35 478	33 741
c. Pobreza extrema[1] (a+b)	**41.9**	**36.3**	**57 640**	**55 351**
d. Pobreza moderada	44.7	43.8	61 445	66 819
e. Pobreza Total[2] (c+d)	**86.6**	**80.0**	**119 085**	**122 170**
f. Satisfacción mínima	7.1	9.1	9 692	13 856
g. Estrato medio	6.3	10.8	8 666	16 464
h. Estrato alto	0.0	0.1	12	180
Total sin pobreza[3] (f+g+h)	13.4	20.0	18 370	30 500
Población total	100.0	100.0	137 455	152 670
Indicadores de pobreza de NBI (pobreza total)				
Vivienda	70.6	69.1	97 015	105 534
Salud	74.2	67.6	101 983	103 216
Seguridad Social	71.5	63.7	98 215	97 197
Educación	35.9	32.0	49 410	48 907
Bienes Durables	55.4	46.5	76 210	70 918
Adecuación Sanitaria	69.1	66.5	94 941	101 591
Energía	3.1	4.6	4 255	6 966
Internet	70.3	47.4	96 621	72 300
Teléfono	10.9	4.9	14 978	7 459
Indicador de carencia de tiempo[4]	ND	57.1	ND	87 238

[1] Corresponde a la suma de los estratos de pobreza muy alta y alta.
[2] Corresponde a la suma de los estratos pobreza extrema y moderada.
[3] Corresponde a la suma de los estratos de satisfacción mínima, estrato medio y alto.
[4] No se cuenta con información del uso del tiempo en la Encuesta Intercensal 2015.
Fuente: EVALÚA con base en la Encuesta Intercensal 2015 y el Censo de Población y Vivienda 2020 (cuestionario ampliado), del Instituto Nacional de Estadística y Geografía (INEGI).

POBLACIÓN POR ESTRATOS DE NECESIDADES BÁSICAS INSATISFECHAS Y DISTINTOS COMPONENTES DE POBREZA Y TIEMPO, ÁLVARO OBREGÓN, 2015 Y 2020 (PORCENTAJE Y ABSOLUTO) 9/16

TIPO DE SERVICIO	PORCENTAJE		POBLACIÓN	
	2015	2020	2015	2020
Estratos de NBI				
a. Pobreza muy alta	6.1	5.5	44 812	40 707
b. Pobreza alta	13.1	12.0	96 499	89 263
c. Pobreza extrema[1] (a+b)	**19.2**	**17.4**	**141 311**	**129 970**
d. Pobreza moderada	42.1	40.3	309 709	300 296
e. Pobreza Total[2] (c+d)	**61.3**	**57.7**	**451 020**	**430 266**
f. Satisfacción mínima	14.1	14.5	103 568	107 815
g. Estrato medio	24.4	27.3	179 755	203 726
h. Estrato alto	0.2	0.5	1 639	3 449
Total sin pobreza[3] (f+g+h)	38.7	42.3	284 962	314 990
Población total	100.0	100.0	735 982	745 256
Indicadores de pobreza de NBI (pobreza total)				
Vivienda	48.8	51.5	359 041	383 478
Salud	41.3	37.3	304 122	278 225
Seguridad Social	44.5	40.3	327 852	299 982
Educación	27.2	25.2	200 070	187 586
Bienes Durables	37.5	32.4	275 991	241 125
Adecuación Sanitaria	25.1	19.3	184 715	143 602
Energía	2.1	1.0	15 264	7 659
Internet	37.5	19.6	276 075	146 361
Teléfono	4.2	1.9	30 767	14 223
Indicador de carencia de tiempo[4]	ND	46.0	ND	342 452

[1] Corresponde a la suma de los estratos de pobreza muy alta y alta.
[2] Corresponde a la suma de los estratos pobreza extrema y moderada.
[3] Corresponde a la suma de los estratos de satisfacción mínima, estrato medio y alto.
[4] No se cuenta con información del uso del tiempo en la Encuesta Intercensal 2015.
Fuente: EVALÚA con base en la Encuesta Intercensal 2015 y el Censo de Población y Vivienda 2020 (cuestionario ampliado), del Instituto Nacional de Estadística y Geografía (INEGI).

POBLACIÓN POR ESTRATOS DE NECESIDADES BÁSICAS INSATISFECHAS Y DISTINTOS COMPONENTES DE POBREZA Y TIEMPO, TLÁHUAC, 2015 Y 2020 (PORCENTAJE Y ABSOLUTO) 10/16

TIPO DE SERVICIO	PORCENTAJE		POBLACIÓN	
	2015	2020	2015	2020
Estratos de NBI				
a. Pobreza muy alta	7.3	7.6	26 407	29 782
b. Pobreza alta	17.4	15.3	62 623	60 010
c. Pobreza extrema[1] (a+b)	**24.8**	**22.9**	**89 030**	**89 792**
d. Pobreza moderada	48.4	44.9	174 058	175 932
e. Pobreza Total[2] (c+d)	**73.2**	**67.8**	**263 088**	**265 724**
f. Satisfacción mínima	13.7	13.6	49 405	53 430
g. Estrato medio	13.1	18.4	47 134	72 149
h. Estrato alto	0.0	0.1	50	460
Total sin pobreza[3] (f+g+h)	26.9	32.2	96 589	126 039
Población total	100.0	100.0	359 677	391 763
Indicadores de pobreza de NBI (pobreza total)				
Vivienda	58.5	57.2	210 279	223 920
Salud	55.6	51.4	200 036	201 343
Seguridad Social	54.7	47.7	196 569	186 868
Educación	29.6	28.7	106 500	112 363
Bienes Durables	45.7	38.6	164 534	151 342
Adecuación Sanitaria	41.4	41.9	148 920	163 995
Energía	1.9	1.6	6 956	6 459
Internet	51.1	27.8	183 884	109 030
Teléfono	6.3	2.9	22 727	11 540
Indicador de carencia de tiempo[4]	ND	45.3	ND	177 518

[1] Corresponde a la suma de los estratos de pobreza muy alta y alta.
[2] Corresponde a la suma de los estratos pobreza extrema y moderada.
[3] Corresponde a la suma de los estratos de satisfacción mínima, estrato medio y alto.
[4] No se cuenta con información del uso del tiempo en la Encuesta Intercensal 2015.
Fuente: EVALÚA con base en la Encuesta Intercensal 2015 y el Censo de Población y Vivienda 2020 (cuestionario ampliado), del Instituto Nacional de Estadística y Geografía (INEGI).

POBLACIÓN POR ESTRATOS DE NECESIDADES BÁSICAS INSATISFECHAS Y DISTINTOS COMPONENTES DE POBREZA Y TIEMPO, TLALPAN, 2015 Y 2020 (PORCENTAJE Y ABSOLUTO) 11/16

TIPO DE SERVICIO	PORCENTAJE		POBLACIÓN	
	2015	2020	2015	2020
Estratos de NBI				
a. Pobreza muy alta	9.5	7.6	63 551	52 755
b. Pobreza alta	14.3	13.3	95 682	91 894
c. Pobreza extrema[1] (a+b)	**23.8**	**20.9**	**159 233**	**144 649**
d. Pobreza moderada	38.2	40.8	255 831	282 369
e. Pobreza Total[2] (c+d)	**62.0**	**61.6**	**415 064**	**427, 18**
f. Satisfacción mínima	13.2	13.5	88 061	93 226
g. Estrato medio	24.6	24.5	165 063	169 947
h. Estrato alto	0.3	0.4	1 663	2 764
Total sin pobreza[3] (f+g+h)	38.0	38.4	254 787	265 937
Población total	100.0	100.0	669 851	692 955
Indicadores de pobreza de NBI (pobreza total)				
Vivienda	49.3	53.3	330 415	369 305
Salud	50.1	45.7	335 908	316 933
Seguridad Social	50.7	45.9	339 702	318 180
Educación	25.1	24.9	168 250	172 462
Bienes Durables	33.9	30.8	227 039	213 421
Adecuación Sanitaria	38.5	43.4	258 153	300 515
Energía	1.8	1.4	12 177	9 524
Internet	41.1	23.4	275 369	162 379
Teléfono	4.1	2.4	27 229	16 394
Indicador de carencia de tiempo[4]	ND	48.4	ND	335 696

[1] Corresponde a la suma de los estratos de pobreza muy alta y alta.
[2] Corresponde a la suma de los estratos pobreza extrema y moderada.
[3] Corresponde a la suma de los estratos de satisfacción mínima, estrato medio y alto.
[4] No se cuenta con información del uso del tiempo en la Encuesta Intercensal 2015.
Fuente: EVALÚA con base en la Encuesta Intercensal 2015 y el Censo de Población y Vivienda 2020 (cuestionario ampliado), del Instituto Nacional de Estadística y Geografía (INEGI).

POBLACIÓN POR ESTRATOS DE NECESIDADES BÁSICAS INSATISFECHAS Y DISTINTOS COMPONENTES DE POBREZA Y TIEMPO, XOCHIMILCO, 2015 Y 2020 (PORCENTAJE Y ABSOLUTO) 12/16

TIPO DE SERVICIO	PORCENTAJE		POBLACIÓN	
	2015	2020	2015	2020
Estratos de NBI				
a. Pobreza muy alta	12.9	11.2	53 071	49 029
b. Pobreza alta	18.0	17.6	74 395	76 994
c. Pobreza extrema[1] (a+b)	**30.9**	**28.8**	**127 466**	**126 023**
d. Pobreza moderada	40.4	42.2	166 593	184 807
e. Pobreza Total[2] (c+d)	**71.3**	**71.0**	**294 059**	**310 830**
f. Satisfacción mínima	11.3	11.6	46 684	50 771
g. Estrato medio	17.3	17.3	71 254	75 499
h. Estrato alto	0.1	0.1	448	569
Total sin pobreza[3] (f+g+h)	28.7	29.0	118 386	126 839
Población total	100.0	100.0	412 445	437 669
Indicadores de pobreza de NBI (pobreza total)				
Vivienda	60.3	62.9	248 867	275 407
Salud	56.0	51.6	231 113	226 016
Seguridad Social	54.4	51.5	224 565	225 386
Educación	28.9	28.6	119 319	125 081
Bienes Durables	45.3	41.7	187 036	182 537
Adecuación Sanitaria	52.5	52.3	216 657	228 699
Energía	3.4	2.0	14 023	8 632
Internet	52.0	32.5	214 291	142 256
Teléfono	5.7	3.7	23 396	16 378
Indicador de carencia de tiempo[4]	ND	46.9	ND	205 420

[1] Corresponde a la suma de los estratos de pobreza muy alta y alta.
[2] Corresponde a la suma de los estratos pobreza extrema y moderada.
[3] Corresponde a la suma de los estratos de satisfacción mínima, estrato medio y alto.
[4] No se cuenta con información del uso del tiempo en la Encuesta Intercensal 2015.
Fuente: EVALÚA con base en la Encuesta Intercensal 2015 y el Censo de Población y Vivienda 2020 (cuestionario ampliado), del Instituto Nacional de Estadística y Geografía (INEGI).

POBLACIÓN POR ESTRATOS DE NECESIDADES BÁSICAS INSATISFECHAS Y DISTINTOS COMPONENTES DE POBREZA Y TIEMPO, BENITO JUÁREZ, 2015 Y 2020 (PORCENTAJE Y ABSOLUTO) 13/16

TIPO DE SERVICIO	PORCENTAJE		POBLACIÓN	
	2015	2020	2015	2020
Estratos de NBI				
a. Pobreza muy alta	1.5	1.0	6 195	4 115
b. Pobreza alta	3.1	3.3	12 668	14 109
c. Pobreza extrema[1] (a+b)	**4.6**	**4.2**	**18 863**	**18 224**
d. Pobreza moderada	27.2	24.8	111 852	106 586
e. Pobreza Total[2] (c+d)	**31.8**	**29.1**	**130 715**	**124, 810**
f. Satisfacción mínima	17.2	15.8	70 668	68 035
g. Estrato medio	50.6	54.1	207 922	232 525
h. Estrato alto	0.5	1.0	1 976	4 161
Total sin pobreza[3] (f+g+h)	68.2	70.9	280 566	304 721
Población total	100.0	100.0	411 281	429 531
Indicadores de pobreza de NBI (pobreza total)				
Vivienda	21.4	20.5	87 833	88 076
Salud	27.1	26.0	111 649	111 794
Seguridad Social	33.6	32.1	138 194	137 671
Educación	7.5	8.1	30 950	34 946
Bienes Durables	16.0	13.8	65 738	59 396
Adecuación Sanitaria	7.4	8.0	30 622	34 157
Energía	0.7	0.8	2 779	3 639
Internet	16.8	7.1	69 014	30 669
Teléfono	1.2	0.7	4 763	2 959
Indicador de carencia de tiempo[4]	ND	50.4	ND	216 488

[1] Corresponde a la suma de los estratos de pobreza muy alta y alta.
[2] Corresponde a la suma de los estratos pobreza extrema y moderada.
[3] Corresponde a la suma de los estratos de satisfacción mínima, estrato medio y alto.
[4] No se cuenta con información del uso del tiempo en la Encuesta Intercensal 2015.
Fuente: EVALÚA con base en la Encuesta Intercensal 2015 y el Censo de Población y Vivienda 2020 (cuestionario ampliado), del Instituto Nacional de Estadística y Geografía (INEGI).

POBLACIÓN POR ESTRATOS DE NECESIDADES BÁSICAS INSATISFECHAS Y DISTINTOS COMPONENTES DE POBREZA Y TIEMPO, CUAUHTÉMOC, 2015 Y 2020 (PORCENTAJE Y ABSOLUTO) 14/16

TIPO DE SERVICIO	PORCENTAJE		POBLACIÓN	
	2015	2020	2015	2020
Estratos de NBI				
a. Pobreza muy alta	4.2	5.7	21 930	30 918
b. Pobreza alta	10.0	8.1	52 520	43 852
c. Pobreza extrema[1] (a+b)	**14.1**	**13.9**	**74 450**	**74 770**
d. Pobreza moderada	39.6	34.5	208 694	186 034
e. Pobreza Total[2] (c+d)	**53.7**	**48.3**	**283 144**	**260 804**
f. Satisfacción mínima	16.3	16.8	86 142	90 540
g. Estrato medio	29.8	34.6	157 213	186 575
h. Estrato alto	0.2	0.3	977	1 613
Total sin pobreza[3] (f+g+h)	46.3	51.7	244 332	278 728
Población total	100.0	100.0	527 476	539 532
Indicadores de pobreza de NBI (pobreza total)				
Vivienda	36.6	38.2	193 263	206 213
Salud	41.4	35.1	218 317	189 285
Seguridad Social	43.9	39.4	231 526	212 309
Educación	18.9	17.1	99 597	92 346
Bienes Durables	37.5	32.0	197 951	172 466
Adecuación Sanitaria	15.0	15.7	79 245	84 525
Energía	1.4	2.8	7 359	15 177
Internet	33.6	17.9	177 335	96 386
Teléfono	3.1	3.4	16 423	18 383
Indicador de carencia de tiempo[4]	ND	53.2	ND	286 966

[1] Corresponde a la suma de los estratos de pobreza muy alta y alta.
[2] Corresponde a la suma de los estratos pobreza extrema y moderada.
[3] Corresponde a la suma de los estratos de satisfacción mínima, estrato medio y alto.
[4] No se cuenta con información del uso del tiempo en la Encuesta Intercensal 2015.
Fuente: EVALÚA con base en la Encuesta Intercensal 2015 y el Censo de Población y Vivienda 2020 (cuestionario ampliado), del Instituto Nacional de Estadística y Geografía (INEGI).

POBLACIÓN POR ESTRATOS DE NECESIDADES BÁSICAS INSATISFECHAS Y DISTINTOS COMPONENTES DE POBREZA Y TIEMPO, MIGUEL HIDALGO, 2015 Y 2020 (PORCENTAJE Y ABSOLUTO) 15/16

TIPO DE SERVICIO	PORCENTAJE		POBLACIÓN	
	2015	2020	2015	2020
Estratos de NBI				
a. Pobreza muy alta	1.8	2.2	6 362	8 742
b. Pobreza alta	5.6	5.2	19 694	21 149
c. Pobreza extrema[1] (a+b)	**7.4**	**7.4**	**26 056**	**29 891**
d. Pobreza moderada	32.3	35.0	113 503	141 440
e. Pobreza Total[2] (c+d)	**39.7**	**42.4**	**139 559**	**171 331**
f. Satisfacción mínima	17.5	18.0	61 610	72 656
g. Estrato medio	42.4	39.2	149 091	158 296
h. Estrato alto	0.5	0.5	1 730	1 837
Total sin pobreza[3] (f+g+h)	60.4	57.6	212 431	232 789
Población total	100.0	100.0	351 990	404 120
Indicadores de pobreza de NBI (pobreza total)				
Vivienda	28.2	35.7	99 102	144 311
Salud	27.9	26.3	98 045	106 152
Seguridad Social	41.7	33.8	146 623	136 498
Educación	12.3	14.8	43 128	59 970
Bienes Durables	22.2	23.4	78 107	94 384
Adecuación Sanitaria	12.2	11.1	42 785	44 756
Energía	0.9	1.2	3 276	4 907
Internet	23.6	13.2	82 952	53 337
Teléfono	2.3	1.8	8 088	7 209
Indicador de carencia de tiempo[4]	ND	50.5	ND	204 151

[1] Corresponde a la suma de los estratos de pobreza muy alta y alta.
[2] Corresponde a la suma de los estratos pobreza extrema y moderada.
[3] Corresponde a la suma de los estratos de satisfacción mínima, estrato medio y alto.
[4] No se cuenta con información del uso del tiempo en la Encuesta Intercensal 2015.
Fuente: EVALÚA con base en la Encuesta Intercensal 2015 y el Censo de Población y Vivienda 2020 (cuestionario ampliado), del Instituto Nacional de Estadística y Geografía (INEGI).

POBLACIÓN POR ESTRATOS DE NECESIDADES BÁSICAS INSATISFECHAS Y DISTINTOS COMPONENTES DE POBREZA Y TIEMPO, VENUSTIANO CARRANZA, 2015 Y 2020 (PORCENTAJE Y ABSOLUTO) 16/16

TIPO DE SERVICIO	PORCENTAJE		POBLACIÓN	
	2015	2020	2015	2020
Estratos de NBI				
a. Pobreza muy alta	4.4	4.0	18 480	17 714
b. Pobreza alta	12.0	10.9	50 870	48 077
c. Pobreza extrema[1] (a+b)	**16.3**	**14.9**	**69 350**	**65 791**
d. Pobreza moderada	45.0	43.7	190 829	193 259
e. Pobreza Total[2] (c+d)	**61.3**	**58.5**	**260 179**	**259 050**
f. Satisfacción mínima	14.9	16.6	63 250	73 280
g. Estrato medio	23.7	24.8	100 439	109 904
h. Estrato alto	0.1	0.1	469	472
Total sin pobreza[3] (f+g+h)	38.7	41.5	164 158	183 656
Población total	100.0	100.0	424 337	442 706
Indicadores de pobreza de NBI (pobreza total)				
Vivienda	47.3	49.3	200 849	218 253
Salud	43.8	40.3	185 857	178 239
Seguridad Social	43.1	40.5	182 943	179 077
Educación	21.6	22.6	91 628	99 847
Bienes Durables	38.7	32.2	164 426	142 454
Adecuación Sanitaria	16.5	20.4	70 051	90 423
Energía	1.3	1.1	5 644	4 885
Internet	39.6	19.6	168 035	86 650
Teléfono	3.6	2.3	15 218	10 033
Indicador de carencia de tiempo[4]	ND	49.4	ND	218 581

[1] Corresponde a la suma de los estratos de pobreza muy alta y alta.
[2] Corresponde a la suma de los estratos pobreza extrema y moderada.
[3] Corresponde a la suma de los estratos de satisfacción mínima, estrato medio y alto.
[4] No se cuenta con información del uso del tiempo en la Encuesta Intercensal 2015.
Fuente: EVALÚA con base en la Encuesta Intercensal 2015 y el Censo de Población y Vivienda 2020 (cuestionario ampliado), del Instituto Nacional de Estadística y Geografía (INEGI).

POBLACIÓN POR ESTRATOS DEL MMIP SEGÚN HABLANTE O NO DE LENGUA INDÍGENA[1], CIUDAD DE MÉXICO, 2016 Y 2018 (PORCENTAJES Y ABSOLUTOS) C.1 1/8

INDICADORES	HABLANTES DE LENGUAS INDÍGENAS				NO HABLANTES DE LENGUAS INDÍGENAS			
	PORCENTAJE		POBLACIÓN (EN MILES)		PORCENTAJE		POBLACIÓN (EN MILES)	
	2016	2018	2016	2018	2016	2018	2016	2018
Estratos								
a. Pobreza muy alta	33.8	26.7	41	32	9.0	9.9	761	835
b. Pobreza alta	15.5	29.1	19	35	11.7	14.1	986	1 191
c. Pobreza extrema[2] (a+b)	**49.2**	**55.8**	**59**	**67**	**20.7**	**24.0**	**1 747**	**2 026**
d. Pobreza moderada	26.7	21.8	32	26	29.8	28.8	2 518	2 429
e. Pobreza Total[3] (c+d)	**76.0**	**77.6**	**92**	**93**	**50.5**	**52.8**	**4 265**	**4 455**
f. Satisfacción mínima	8.2	5.8	10	7	17.5	17.0	1 479	1 432
g. Estrato medio	15.8	12.3	19	15	25.1	24.9	2 118	2 100
h. Estrato alto	0.0	4.2	0	5	6.8	5.4	576	454
No Pobres[4] (f+g+h)	**24.0**	**22.4**	**29**	**27**	**49.5**	**47.2**	**4 173**	**3 986**
Población total	100.0	100.0	121	120	100.0	100.0	8 438	8 442

[1] Población de 3 años y más de edad hablante de lengua indígena.
[2] Corresponde a la suma de los estratos de pobreza muy alta y alta.
[3] Corresponde a la suma de los estratos pobreza extrema y moderada.
[4] Corresponde a la suma de los estratos de satisfacción mínima, estrato medio y alto.
Coeficiente de variación en el rango de (23.4% a 40.5%)
Fuente: EVALÚA con base en la Encuesta Nacional de Ingresos y Gastos de los Hogares y el Sistema de Cuentas Nacionales de México del Instituto Nacional de Estadística y Geografía (INEGI), 2016 y 2018.
Descripción: El cuadro muestra la poblacion y porcentaje según si habla o no alguna lengua indígena por estratos del Método de Medición Integrada de la Pobreza en la Ciudad de México para los años 2016 y 2018.
Contribuye al eje 1. Igualdad de derechos. Específicamente al tema 1.6. Derecho a la Igualdad e Inclusión.

POBLACIÓN POR ESTRATOS DEL MMIP SEGÚN SI SE CONSIDERA O NO INDÍGENA[1], CIUDAD DE MÉXICO, 2016 Y 2018 (PORCENTAJES Y ABSOLUTOS) 2/8

INDICADORES	POBLACIÓN QUE SE CONSIDERA INDÍGENA				POBLACIÓN QUE NO SE CONSIDERA INDÍGENA			
	PORCENTAJE		POBLACIÓN (EN MILES)		PORCENTAJE		POBLACIÓN (EN MILES)	
	2016	2018	2016	2018	2016	2018	2016	2018
Estratos								
a. Pobreza muy alta	15.7	18.4	190	239	8.3	8.6	612	628
b. Pobreza alta	16.1	13.6	194	176	11.0	14.5	811	1 050
c. Pobreza extrema[2] (a+b)	**31.8**	**32.0**	**384**	**416**	**19.3**	**23.1**	**1 422**	**1 678**
d. Pobreza moderada	30.5	30.6	368	397	29.7	28.3	2 182	2 059
e. Pobreza Total[3] (c+d)	**62.2**	**62.6**	**752**	**812**	**49.0**	**51.4**	**3 605**	**3 736**
f. Satisfacción mínima	17.3	18.2	209	236	17.4	16.6	1 280	1 203
g. Estrato medio	18.1	17.8	219	231	26.1	25.9	1 918	1 884
h. Estrato alto	2.3	1.5	28	20	7.5	6.1	548	440
No Pobres[4] (f+g+h)	**37.8**	**37.4**	**456**	**486**	**51.0**	**48.6**	**3 746**	**3 527**
Población total	100.0	100.0	1 208	1 299	100.0	100.0	7 350	7 264

[1] Población de 3 años y más de edad hablante de lengua indígena.
[2] Corresponde a la suma de los estratos de pobreza muy alta y alta.
[3] Corresponde a la suma de los estratos pobreza extrema y moderada.
[4] Corresponde a la suma de los estratos de satisfacción mínima, estrato medio y alto.
Coeficiente de variación en el rango de (23.4% a 40.5%)
Fuente: EVALÚA con base en la Encuesta Nacional de Ingresos y Gastos de los Hogares y el Sistema de Cuentas Nacionales de México del Instituto Nacional de Estadística y Geografía (INEGI), 2016 y 2018.

POBLACIÓN POR ESTRATOS DEL MMIP SEGÚN SI PRESENTA O NO DISCAPACIDAD[1], CIUDAD DE MÉXICO, 2016 Y 2018 (PORCENTAJES Y ABSOLUTOS) 3/8

INDICADORES	CON DISCAPACIDAD				SIN DISCAPACIDAD			
	PORCENTAJE		POBLACIÓN (EN MILES)		PORCENTAJE		POBLACIÓN (EN MILES)	
	2016	2018	2016	2018	2016	2018	2016	2018
Estratos								
a. Pobreza muy alta	10.4	8.7	55	54	9.5	10.5	787	853
b. Pobreza alta	6.7	14.8	35	93	12.3	14.6	1 017	1 188
c. Pobreza extrema[2] (a+b)	**17.1**	**23.5**	**90**	**147**	**21.7**	**25.0**	**1 805**	**2 041**
d. Pobreza moderada	26.3	29.0	138	182	30.3	28.7	2 516	2 340
e. Pobreza Total[3] (c+d)	**43.4**	**52.5**	**228**	**329**	**52.1**	**53.7**	**4 320**	**4 381**
f. Satisfacción mínima	20.8	15.4	109	97	17.0	16.8	1 414	1 370
g. Estrato medio	28.4	28.4	149	178	24.4	24.0	2 022	1 959
h. Estrato alto	7.5	3.7	39	23	6.5	5.5	544	444
No Pobres[4] (f+g+h)	**56.6**	**47.5**	**298**	**298**	**47.9**	**46.3**	**3 980**	**3 774**
Población total	100.0	100.0	527	627	100.0	100.0	8 300	8 155

[1] Se refiere a las discapacidades reportadas en la Encuesta Nacional de Ingresos y Gastos de los Hogares (ENIGH) 2016: Caminar, moverse, subir o bajar, ver, aun usando lentes, hablar, comunicarse o conversar, oír, aun usando aparato auditivo, vestirse, bañarse o comer, poner atención o aprender cosas sencillas y tiene alguna limitación mental.

[2] Corresponde a la suma de los estratos de pobreza muy alta y alta.

[3] Corresponde a la suma de los estratos pobreza extrema y moderada.

[4] Corresponde a la suma de los estratos de satisfacción mínima, estrato medio y alto.

Coeficiente de variación en el rango de 10% a 25%

Fuente: EVALÚA con base en la Encuesta Nacional de Ingresos y Gastos de los Hogares y el Sistema de Cuentas Nacionales de México del Instituto Nacional de Estadística y Geografía (INEGI), 2016 y 2018.

POBLACIÓN POR ESTRATOS DEL MMIP SEGÚN SEXO, CIUDAD DE MÉXICO, 2016 Y 2018 (PORCENTAJES Y ABSOLUTOS) 4/8

INDICADORES	HOMBRES				MUJERES			
	PORCENTAJE		POBLACIÓN (EN MILES)		PORCENTAJE		POBLACIÓN (EN MILES)	
	2016	2018	2016	2018	2016	2018	2016	2018
Estratos								
a. Pobreza muy alta	9.3	10.6	382	444	9.8	10.1	460	463
b. Pobreza alta	12.7	14.7	523	615	11.3	14.5	530	666
c. Pobreza extrema[1] (a+b)	**21.9**	**25.3**	**905**	**1 059**	**21.1**	**24.5**	**990**	**1 129**
d. Pobreza moderada	30.2	29.0	1 247	1 212	29.9	28.5	1 407	1 310
e. Pobreza Total[2] (c+d)	**52.1**	**54.3**	**2 152**	**2 271**	**51.0**	**53.0**	**2 397**	**2 439**
f. Satisfacción mínima	17.3	16.5	714	691	17.2	16.9	809	776
g. Estrato medio	23.9	24.1	987	1 007	25.2	24.6	1 185	1 130
h. Estrato alto	6.7	5.0	275	210	6.6	5.6	308	257
No Pobres[3] (f+g+h)	**47.9**	**45.7**	**1 976**	**1 908**	**49.0**	**47.0**	**2 302**	**2 163**
Población total	100.0	100.0	4 127	4 179	100.0	100.0	4 700	4 603

[1] Corresponde a la suma de los estratos de pobreza muy alta y alta.
[2] Corresponde a la suma de los estratos pobreza extrema y moderada.
[3] Corresponde a la suma de los estratos de satisfacción mínima, estrato medio y alto.
Coeficiente de variación en el rango de 10% a 25%
Fuente: EVALÚA con base en la Encuesta Nacional de Ingresos y Gastos de los Hogares y el Sistema de Cuentas Nacionales de México del Instituto Nacional de Estadística y Geografía (INEGI), 2016 y 2018.

POBLACIÓN POR ESTRATOS DEL MMIP SEGÚN SEXO DEL JEFE DEL HOGAR, CIUDAD DE MÉXICO, 2016 Y 2018 (PORCENTAJES Y ABSOLUTOS) 5/8

INDICADORES	HOMBRES				MUJERES			
	PORCENTAJE		POBLACIÓN (EN MILES)		PORCENTAJE		POBLACIÓN (EN MILES)	
	2016	2018	2016	2018	2016	2018	2016	2018
Estratos								
a. Pobreza muy alta	9.8	11.1	607	661	8.9	8.8	235	246
b. Pobreza alta	12.0	14.6	744	875	11.6	14.5	308	406
c. Pobreza extrema[1] (a+b)	**21.9**	**25.7**	**1 351**	**1 536**	**20.5**	**23.2**	**544**	**652**
d. Pobreza moderada	31.0	29.1	1 917	1 740	27.9	27.9	737	783
e. Pobreza Total[2] (c+d)	**52.9**	**54.8**	**3 268**	**3 275**	**48.4**	**51.1**	**1 281**	**1 435**
f. Satisfacción mínima	16.4	17.3	1 015	1 037	19.2	15.3	509	430
g. Estrato medio	24.1	22.4	1 488	1 337	25.8	28.5	683	800
h. Estrato alto	6.6	5.5	410	326	6.6	5.0	173	141
No Pobres[3] (f+g+h)	**47.1**	**45.2**	**2 912**	**2 700**	**51.6**	**48.9**	**1 366**	**1 371**
Población total	100.0	100.0	6 180	5 976	100.0	100.0	2 647	2 806

[1] Corresponde a la suma de los estratos de pobreza muy alta y alta.
[2] Corresponde a la suma de los estratos pobreza extrema y moderada.
[3] Corresponde a la suma de los estratos de satisfacción mínima, estrato medio y alto.
Coeficiente de variación en el rango de 10% a 25%
Fuente: EVALÚA con base en la Encuesta Nacional de Ingresos y Gastos de los Hogares y el Sistema de Cuentas Nacionales de México del Instituto Nacional de Estadística y Geografía (INEGI), 2016 y 2018.

POBLACIÓN POR ESTRATOS DEL MMIP SEGÚN GRUPOS DE EDAD[1], CIUDAD DE MÉXICO, 2016 Y 2018 (PORCENTAJES Y ABSOLUTOS) 6.1/8

INDICADORES	GRUPO DE EDAD[1]							
	0 A 5 AÑOS				6 A 11 AÑOS			
	PORCENTAJE		POBLACIÓN (EN MILES)		PORCENTAJE		POBLACIÓN (EN MILES)	
	2016	2018	2016	2018	2016	2018	2016	2018
Estratos								
a. Pobreza muy alta	15.3	19.1	91.3	98.3	15.8	18.5	120.3	130.2
b. Pobreza alta	17.5	24.1	104.1	124.0	20.6	20.4	156.6	143.5
c. Pobreza extrema[2] (a+b)	**32.8**	**43.3**	**195.5**	**222.3**	**36.4**	**38.8**	**276.9**	**273.7**
d. Pobreza moderada	40.6	32.3	241.5	165.8	38.0	35.1	288.7	247.1
e. Pobreza Total[3] (c+d)	**73.4**	**75.5**	**437.0**	**388.0**	**74.4**	**73.9**	**565.6**	**520.8**
f. Satisfacción mínima	13.1	12.4	78.1	63.6	12.7	13.2	96.6	93.2
g. Estrato medio	11.7	8.6	69.9	44.3	11.0	11.5	84.0	81.1
h. Estrato alto	1.7	3.5	10.4	17.8	1.8	1.4	14.0	9.8
No Pobres[4] (f+g+h)	**26.6**	**24.5**	**158.4**	**125.6**	**25.6**	**26.1**	**194.6**	**184.1**
Población total	100	100	595.3	513.6	100.0	100.0	760.2	704.9

[1] Se refiere a los siguientes rangos de edad: 1era infancia de 0 a 5 años, edad normativa para ed. primaria de 6 a 11 años, adolescentes de 12 a 17 años, adultos jóvenes de 18 a 29 años, adultos no jóvenes y no mayores de 30 a 59 años y adultos mayores de 60 y más años.

[2] Corresponde a la suma de los estratos de pobreza muy alta y alta.

[3] Corresponde a la suma de los estratos pobreza extrema y moderada.

[4] Corresponde a la suma de los estratos de satisfacción mínima, estrato medio y alto.

Coeficiente de variación en el rango de 10% a 25%

Fuente: EVALÚA con base en la Encuesta Nacional de Ingresos y Gastos de los Hogares y el Sistema de Cuentas Nacionales de México del Instituto Nacional de Estadística y Geografía (INEGI), 2016 y 2018.

POBLACIÓN POR ESTRATOS DEL MMIP SEGÚN GRUPOS DE EDAD[1], CIUDAD DE MÉXICO, 2016 Y 2018 (PORCENTAJES Y ABSOLUTOS) 6.2/8

INDICADORES	GRUPO DE EDAD[1]							
	12 A 17 AÑOS				18 A 29 AÑOS			
	PORCENTAJE		POBLACIÓN (EN MILES)		PORCENTAJE		POBLACIÓN (EN MILES)	
	2016	2018	2016	2018	2016	2018	2016	2018
Estratos								
a. Pobreza muy alta	13.7	14.4	89.5	90.4	10.0	10.6	169.7	185.1
b. Pobreza alta	16.8	22.3	110.3	140.1	12.8	14.7	215.8	257.6
c. Pobreza extrema[2] (a+b)	**30.5**	**36.6**	**199.8**	**230.5**	**22.8**	**25.3**	**385.5**	**442.8**
d. Pobreza moderada	34.8	28.1	227.9	177.0	31.7	30.9	534.7	540.0
e. Pobreza Total[3] (c+d)	**65.3**	**64.8**	**427.7**	**407.5**	**54.5**	**56.2**	**920.3**	**982.8**
f. Satisfacción mínima	16.8	17.9	110.0	112.7	19.9	16.1	336.5	280.9
g. Estrato medio	15.7	14.4	102.6	90.3	19.9	23.5	336.6	410.2
h. Estrato alto	2.3	3.0	15.1	18.6	5.6	4.2	95.3	73.7
No Pobres[4] (f+g+h)	**34.7**	**35.2**	**227.6**	**221.6**	**45.5**	**43.8**	**768.4**	**764.8**
Población total	100.0	100.0	655.3	629.0	100.0	100.0	1 688.6	1 747.6

[1] Se refiere a los siguientes rangos de edad: 1era infancia de 0 a 5 años, edad normativa para ed. primaria de 6 a 11 años, adolescentes de 12 a 17 años, adultos jóvenes de 18 a 29 años, adultos no jóvenes y no mayores de 30 a 59 años y adultos mayores de 60 y más años

[2] Corresponde a la suma de los estratos de pobreza muy alta y alta.

[3] Corresponde a la suma de los estratos pobreza extrema y moderada.

[4] Corresponde a la suma de los estratos de satisfacción mínima, estrato medio y alto.

Coeficiente de variación en el rango de 10% a 25%

Fuente: EVALÚA con base en la Encuesta Nacional de Ingresos y Gastos de los Hogares y el Sistema de Cuentas Nacionales de México del Instituto Nacional de Estadística y Geografía (INEGI), 2016 y 2018.

POBLACIÓN POR ESTRATOS DEL MMIP SEGÚN GRUPOS DE EDAD[1], CIUDAD DE MÉXICO, 2016 Y 2018 (PORCENTAJES Y ABSOLUTOS) 6.3/8

INDICADORES	GRUPO DE EDAD[1]							
	30 A 59 AÑOS				60 Y MÁS AÑOS			
	PORCENTAJE		POBLACIÓN (EN MILES)		PORCENTAJE		POBLACIÓN (EN MILES)	
	2016	2018	2016	2018	2016	2018	2016	2018
Estratos								
a. Pobreza muy alta	8.7	8.8	315.8	324.8	3.0	4.1	40.9	55.1
b. Pobreza alta	10.4	12.8	379.6	471.7	3.7	8.9	50.1	120.9
c. Pobreza extrema[2] (a+b)	**19.1**	**21.6**	**695.4**	**796.5**	**6.7**	**13.0**	**90.9**	**176.0**
d. Pobreza moderada	28.9	28.3	1 052.4	1 043.1	19.7	22.2	267.7	301.2
e. Pobreza Total[3] (c+d)	**48.1**	**49.9**	**1 747.8**	**1 839.6**	**26.4**	**35.2**	**358.7**	**477.2**
f. Satisfacción mínima	16.8	17.3	611.1	638.3	20.0	18.6	271.7	252.2
g. Estrato medio	28.2	26.7	1 026.6	982.6	39.1	37.5	531.1	508.6
h. Estrato alto	6.9	6.1	251.0	225.0	14.4	8.8	195.8	119.2
No Pobres[4] (f+g+h)	**51.9**	**50.1**	**1 888.7**	**1 846.0**	**73.6**	**64.8**	**998.5**	**880.0**
Población total	100.0	100.0	3 636.5	3 685.5	100.0	100.0	1 357.2	1 357.2

[1] Se refiere a los siguientes rangos de edad: 1era infancia de 0 a 5 años, edad normativa para ed. primaria de 6 a 11 años, adolescentes de 12 a 17 años, adultos jóvenes de 18 a 29 años, adultos no jóvenes y no mayores de 30 a 59 años y adultos mayores de 60 y más años

[2] Corresponde a la suma de los estratos de pobreza muy alta y alta.

[3] Corresponde a la suma de los estratos pobreza extrema y moderada.

[4] Corresponde a la suma de los estratos de satisfacción mínima, estrato medio y alto.

Coeficiente de variación en el rango de 10% a 25%

Fuente: EVALÚA con base en la Encuesta Nacional de Ingresos y Gastos de los Hogares y el Sistema de Cuentas Nacionales de México del Instituto Nacional de Estadística y Geografía (INEGI), 2016 y 2018.

POBLACIÓN EN POBREZA MMIP[1] SEGÚN AFILIACIÓN A LOS SERVICIOS DE SALUD, CIUDAD DE MÉXICO, 2015 (PORCENTAJES Y ABSOLUTOS) 7/8

INSTITUCIÓN DE AFILIACIÓN[2]	POBLACIÓN EN POBREZA SEGÚN AFILIACIÓN			
	PORCENTAJE		POBLACIÓN (EN MILES)	
	2016	2018	2016	2018
Sin afiliación	60.5	67.6	1 982.5	1 968.2
Seguro Popular	81.0	83.4	1 890.2	1 785.7
IMSS	38.0	40.0	1 441.6	1 492.0
ISSSTE	20.1	23.3	215.0	271.6
PEMEX	15.2	3.9	9.6	3.2
Seguro privado	14.4	7.3	19.7	11.3

1 Se refiere a la pobreza total del estrato del Método de Medición Integrada de la Pobreza (MMIP).
2 Corresponde a aquellas personas que no cuenta con IMSS, ISSSTE, ISSSTE (Estatal), PEMEX y Seguro voluntario de gastos médicos.
Coeficiente de variación mayor a 40%.
Fuente: EVALÚA con base en la Encuesta Nacional de Ingresos y Gastos de los Hogares y el Sistema de Cuentas Nacionales de México del Instituto Nacional de Estadística y Geografía (INEGI), 2016 y 2018.

POBLACIÓN SEGÚN NIVEL EDUCATIVO[1] POR POBREZA MMIP[2], CIUDAD DE MÉXICO, 2016 Y 2018 (PORCENTAJES Y ABSOLUTOS) 8/8

INDICADORES	PORCENTAJE		POBLACIÓN (EN MILES)	
	2016	2018	2016	2018
Sin escolaridad y primaria incompleta	69.8	78.0	350	369
Primaria completa y secundaría incompleta	59.4	66.6	467	547
Secundaría completa y preparatoria/técnico incompleta	61.0	65.0	906	888
Preparatoria/técnico completa y Educación Superior incompleta	29.1	34.0	629	765
Educación Superior completa y más	12.3	13.3	91	116

[1] Se refiere a la población de 25 años y más.
[2] Se refiere a la pobreza total del estrato del Método de Medición Integrada de la Pobreza (MMIP).
Fuente: Fuente: EVALÚA con base en la Encuesta Nacional de Ingresos y Gastos de los Hogares y el Sistema de Cuentas Nacionales de México del Instituto Nacional de Estadística y Geografía (INEGI), 2016 y 2018.

PROYECTOS INSCRITOS EN EL PROGRAMA DE VIVIENDA INCLUYENTE Y ASEQUIBLE BAJO LOS CRITERIOS Y LÍNEAMIENTOS DE LA NORMA DE ORDENACIÓN NÚMERO 26 (DE AGOSTO 2020 A A JULIO 2021)

MESES DE INSCRIPCIÓN	AGOSTO 2020	SEP-TIEMBRE 2020	OCTU-BRE 2020	NOVIEM-BRE 2020	DICIEM-BRE 2020	ENERO 2021	FEBRERO 2021	MARZO 2021	ABRIL 2021	MAYO 2021	JUNIO 2021	JULIO 2021	TOTAL
Proyectos inscritos en el PREVIT (norma 26)	54	6	3	2	1	3	0	1	1	1	1	0	73
Total	54	6	3	2	1	3	0	1	1	1	1	0	73

Nota: Con la finalidad de fomentar y dar cumplimiento al Programa de Gobierno 2019-2024, que en su Eje 1 Igualdad y Derechos, destaca en su numeral 1.4. Derecho a la Vivienda, las condiciones de hacinamiento de las familias más pobres de la Ciudad, se establecio el Programa de Vivienda Incluyente y Asequible, el cual ha tenido impacto entre los mejores desarrolladores e inversionistas de la Ciudad de México, los cuales hasta la fecha han inscrito un total de 73 proyectos para desarrollar bajo los Criterios y Líneamientos de la Norma de Ordenación número 26, Norma para Incentivar la Producción de Vivienda Sustentable, de Interés Social y Popular, cabe señalar que derivado del Acuerdo por el que se modifica el Diverso mendiante el cual se establece el Programa de Reactivación Económica y Producción de Vivienda Incluyente, Popular y de Trabajadores en la Ciudad de México, mismo que establecio como fecha límite de inscripción de proyectos el 30 de junio de 2021, es que se realizó el corte correspondiente con esa fecha.
Fuente: Registro de Proyectos inscritos en el Programa de Vivienda Incluyente y Asequible en la Ciudad de México, bajo los terminos de Norma 26

PROYECTOS DEL PROGRAMA DE VIVIENDA INCLUYENTE Y ASEQUIBLE BAJO LOS CRITERIOS Y LÍNEAMIENTOS DE LA NORMA DE ORDENACIÓN NÚMERO 26 (DE AGOSTO A DICIEMBRE 2021) EN CONSTRUCCIÓN

MESES DE INSCRIPCIÓN	AGOSTO 2020	SEPTIEMBRE 2020	OCTUBRE 2020	NOVIEMBRE 2020	DICIEMBRE 2020	TOTAL
Proyectos del PREVIT (norma 26) en construción	3	3	2	2	1	11
Inicio de obras 2021	3	3	2	2	1	11

Nota: Con la finalidad de fomentar y dar cumplimiento al Programa de Gobierno 2019-2024, que en su Eje 1 Igualdad y Derechos, destaca en su numeral 1.4. Derecho a la Vivienda, las condiciones de hacinamiento de las familias más pobres de la Ciudad, se establecio el Programa de Vivienda Incluyente y Asequible, el cual ha tenido impacto entre los mejores desarrolladores e inversionistas de la Ciudad de México, los cuales hasta la fecha han inscrito un total de 72 proyectos para desarrollar bajo los Criterios y Líneamientos de la Norma de Ordenación número 26, Norma para Incentivar la Producción de Vivienda Sustentable, de Interés Social y Popular, en ese sentido la tabla nos permite visializar que del total de 72 proyectos inscritos, 11 de ellos darán inicio a su estapa de construcción de Agosto a Diciembre del año en curso, beneficinado a la Ciudad de México con 923 viviendas Incluyentes y Asequibles.
Fuente: Registro de Proyectos inscritos en el Programa de Vivienda Incluyente y Asequible en la Ciudad de México, bajo los terminos de Norma 26

TOTAL DE ATENCIONES DE LA ESTRATEGIA ABOGADAS DE LAS MUJERES EN LAS AGENCIAS DEL MINISTERIO PÚBLICO, DE LOS PERIODOS MARZO-JULIO Y AGOSTO-DICIEMBRE 2019, ENERO-JULIO Y AGOSTO-DICIEMBRE 2020; ASÍ COMO ENERO-JULIO 2021. (MILES DE ATENCIONES)

ATENCIONES	PERIODO				
	MARZO-JULIO 2019	AGOSTO -DICIEMBRE 2019"	ENERO-JULIO 2020	AGOSTO -DICIEMBRE 2020	ENERO-JULIO 2021
Asesorías y orientaciones jurídicas	20 044	31 968	20 959	10 199	28 962
Carpetas de Investigación	4 102	6 848	6 061	3 990	9 962
Representaciones	2 123	4 087	4 278	2 857	7 493

Fuente: Gobierno de la Ciudad de México, Secretaría de las Mujeres, Línea Mujeres.

TOTAL DE PERSONAS ATENDIDAS EN LUNAS, EN LOS PERIODOS ENERO-JULIO Y AGOSTO-DICIEMBRE 2019 Y 2020; ASÍ COMO ENERO - JULIO 2021 (MILES DE PERSONAS)

TOTAL DE PERSONAS ATENDIDAS EN LUNAS	PERIODO				
	ENERO-JULIO 2019	AGOSTO -DICIEMBRE 2019	ENERO-JULIO 2020	AGOSTO -DICIEMBRE 2020	ENERO-JULIO 2021
Mujeres	42 954	41 149	30 500	21 894	44 112
Hombres	1 029	1 064	405	118	338
Total	43 983	42 213	30 905	22 012	44 450

Nota: Las Unidades Territoriales de Atención y Prevención a la Violencia de Género ""LUNAS"" son espacios donde se brinda atención presencial y telefónica, a mujeres en situación de violencia de género, con el propósito de fomentar el acceso de las mujeres y las niñas a una vida libre de violencia.
Fuente: Gobierno de la Ciudad de México, Secretaría de las Mujeres, Línea Mujeres.

TOTAL DE SERVICIOS DE ATENCIÓN EN LUNAS DE LOS PERIODOS ENERO-JULIO Y AGOSTO-DICIEMBRE 2019 Y 2020; ASÍ COMO ENERO - JULIO 2021 (MILES DE ATENCIONES)

SERVCIOS DE ATENCIÓN EN LUNAS	PERIODO				
	ENERO-JULIO 2019	AGOSTO -DICIEMBRE 2019	ENERO-JULIO 2020	AGOSTO -DICIEMBRE 2020	ENERO-JULIO 2021
Atenciones iniciales	9 993	5 497	5 084	2 863	6 324
Atenciones del área social	10 893	8 860	6 547	4 074	9 378
Atenciones jurídicas	13 621	11 782	7 879	6 184	13 748
Atenciones psicologícas	26 585	24 290	16 077	10 526	20 700
Total de servicios	61 092	50 429	35 587	23 647	50 150

Fuente: Gobierno de la Ciudad de México, Secretaría de las Mujeres, Línea Mujeres.

REPORTE MENSUAL DEL NÚMERO DE TRÁMITES Y SERVICIOS GESTIONADOS EN LA DIRECCIÓN GENERAL DEL REGISTRO CIVIL DE LA CIUDAD DE MÉXICO DEL 01 DE AGOSTO DEL 2020 AL 31 DE JULIO DE 2021

AÑOS	MES	REPORTE
2020	Agosto	231 267
	Septiembre	257 886
	Octubre	268 262
	Noviembre	238 886
	Diciembre	146 585
2021	Enero	213 824
	Febrero	290 499
	Marzo	317 396
	Abril	272 748
	Mayo	306 258
	Junio	297 931
	Julio	359 817
	Totales	3 201 359

Fuente: Datos Estadísticos de la Dirección General del Registro Civil de la Ciudad de México, del periodo del 01 de agosto de 2020 al 31 de julio de 2021

RECURSOS ASIGNADOS AL PROGRAMA SOCIAL "RESCATE INNOVADOR Y PARTICIPATIVO EN UNIDADES HABITACIONALES" 2018-2021. (PESOS)

AÑOS	RECURSOS ASIGNADOS	RECURSOS EJERCIDO
2018	$ 110 000 000	$ 93 032 550
2019	$ 240 000 000	$ 240 000 000
2020	$ 240 000 000	$ 240 000 000
2021	$ 240 000 000	$ 240 000 000

Acciones: Promover el Rescate y la participación ciudadana por medio de un apoyo economico para unidades habitacionales.
Fuente: Padron de Beneficiarios del Programa Social antes "Ollin Callan, 2018", Padron Definitivo de Beneficiarios del Programa Social Rescate Innovador y Participativo en Unidades Habitacionales",2019, 2020 y Padrón Preliminar Parcial de Beneficiarios del Programa Social "Rescate Innovador y Participativo en Unidades Habitacionales, 2021".
Nota: en el ejercicio 2018 se asignaron $110 000 000.00 (ciento diez millones de pesos M.N. 00/100) para el Programa Social antes "Ollin Callan", debido a un rezago de la anterior administracion solo se lograron ejercer $93 032 550 (noventa y tres millones treinta y dos mil quinientos cincuenta pesos M.N. 00/100)

RECURSOS ASIGNADOS AL PROGRAMA SOCIAL "RESCATE INNOVADOR Y PARTICIPATIVO EN UNIDADES HABITACIONALES POR ALCALDÍA 2020-2021". (PESOS)

AÑOS	RECURSOS ASIGNADOS	RECURSOS EJERCIDO
Alváro Obregón	$ 8 023 200	$ 4 065 600
Azcapotzalco	$ 3 078 800	$ 3 970 500
Benito Juárez	$1 942 050	$ 627 600
Coyoacán	$13 077 800	ND
Cuajimalpa	ND	ND
Cuauhtémoc	$ 31 448 750	$ 8 953 200
Gustavo A. Madero	$ 32 457 550	$ 9 696 450
Iztacalco	$ 11 083 750	$ 10 658 250
Iztapalapa	$ 43 607 850	$ 15 408 150
Magdalena Contreras	ND	ND
Miguel Hidalgo	$ 7 318 900	$ 7 277 550
Tlahuac	$ 17 580 100	$ 7 938 000
Tlalpan	$ 24 420 500	$ 17 480 250
Venustiano Carranza	$ 16 752 200	$ 9 444 000
Xochimilco	$ 4 599 000	ND

Acciones: Promover el Rescate y la participación ciudadana por medio de un apoyo economico para unidades habitacionales.
Fuente:Padron Definitivo de Beneficiarios del Programa Social "Rescate Innovador y Participativo en Unidades Habitacionales",2020 y Padrón Preliminar Parcial de Beneficiarios del Programa Social "Rescate Innovador y Participativo en Unidades HAbitacionales, 2021"

"PERSONAS SERVIDORAS PÚBLICAS CAPACITADAS EN MATERIA DE IGUALDAD SUSTANTIVA POR MODALIDAD Y EJE TEMÁTICO SEGÚN SEXO, CIUDAD DE MÉXICO 2019-2020; ASÍ COMO ENERO-JULIO 2021 (MILES DE PERSONAS)

AÑO/SEXO	MODALIDAD PRESENCIAL			MODALIDAD EN LÍNEA			MODALIDAD EN LÍNEA			TOTAL
	EJE 1. GÉNERO Y DERECHOS HUMANOS	EJE 2. PREVENCIÓN Y ATENCIÓN DE LA VIOLENCIA CONTRA LAS MUJERES	EJE 3. TRANSVERSALIDAD DE LA PERSPECTIVA DE GÉNERO"	EJE 1. GÉNERO Y DERECHOS HUMANOS	EJE 2. PREVENCIÓN Y ATENCIÓN DE LA VIOLENCIA CONTRA LAS MUJERES	EJE 3. TRANSVERSALIDAD DE LA PERSPECTIVA DE GÉNERO	EJE 1. GÉNERO Y DERECHOS HUMANOS	EJE 2. PREVENCIÓN Y ATENCIÓN DE LA VIOLENCIA CONTRA LAS MUJERES	EJE 3. TRANSVERSALIDAD DE LA PERSPECTIVA DE GÉNERO	
Mujeres enero-julio 2019	794	428	58	143	220	0	0	0	0	1 643
Hombres enero-julio 2019	801	349	69	50	92	0	0	0	0	1 361
Mujeres agosto-diciembre 2019	1 044	1 133	614	580	347	402	0	0	0	4 120
Hombres agosto-diciembre 2019	1 391	867	332	407	318	115	0	0	0	3 430
Mujeres enero-julio 2020	233	130	151	533	11	726	0	0	0	1 784
Hombres enero-julio 2020	311	183	113	498	39	468	0	0	0	1 612
Mujeres agosto-diciembre 2020	0	0	0	681	18 520	471	0	0	0	19 672

Hombres agosto-diciembre 2020	0	0	0	444	54 009	287	0	0	0	54 740
Mujeres enero-julio 2021	0	65	0	350	1 877	735	60	45	0	3 132
Hombres enero-julio 2021	0	0	0	525	5 616	481	40	30	0	6 692

***Atendiendo** las medidas sanitarias preventivas para evitar brotes y mitigar el contagio de la COVID-19, la capacitación presencial se detuvo durante este periodo en 2020. Para 2021 dará inicio la capacitación en modalidad a distancia.
Fuente: Secretaría de las Mujeres (SEMUJERES). Dirección de Capacitación, Investigación y Documentación. Base de datos de personas servidoras públicas capacitadas.

PERSONAS SERVIDORAS PÚBLICAS CAPACITADAS EN MATERIA DE IGUALDAD SUSTANTIVA POR SEXO, CIUDAD DE MÉXICO 2019 Y 2020, ASÍ COMO ENERO-JULIO 2021 (MILES DE PERSONAS)

SEXO	2019		2020		2021
	ENERO-JULIO 2019	AGOSTO-DICIEMBRE 2019	ENERO-JULIO 2020	AGOSTO-DICIEMBRE 2020	ENERO-JULIO 2021
Mujeres	1 643	4 120	1 784	19 672	3 132
Hombres	1 361	3 430	1 612	54 740	6 692

Fuente: Secretaría de las Mujeres (SEMUJERES). Dirección de Capacitación, Investigación y Documentación. Base de datos de personas servidoras públicas capacitadas.
***Atendiendo** las medidas sanitarias preventivas para evitar brotes y mitigar el contagio de la COVID-19, la capacitación presencial se detuvo durante este periodo en 2020.
Fuente: Secretaría de las Mujeres (SEMUJERES). Dirección de Capacitación, Investigación y Documentación. Base de datos de personas servidoras públicas capacitadas.

REGISTRO DE CASOS DE VIOLENCIA, ABANDONO, DESALOJO Y CONTENCIONES DE PERSONAS MAYORES, AGOSTO 2020 -JULIO 2021 (NÚMERO)

MES	VIOLENCIA		ABONO	DESALOJO	CONTENCIONES
	ATENCIÓN PERSONAL	ATENCIÓN TELEFÓNICA			
Agosto	0	72	0	0	7
Septiembre	0	127	6	0	10
Octubre	0	155	6	0	9
Noviembre	12	133	0	9	11
Diciembre	23	88	0	6	6
Enero	12	99	0	0	11
Febrero	15	30	1	0	11
Marzo	30	21	0	6	0
Abril	35	35	1	5	1
Mayo	36	35	1	5	1
Junio	36	35	1	6	1
Julio	37	35	1	6	1
Total	236	865	17	43	69

Nota: ante la nueva normalidad este servicio se otorgado de manera presencial o vía telefónica.
Fuente: Instituto para el Envejecimiento Digno (INED), SIBISO.
Derivado de la reconfiguración de actividades en respuesta a la emergencia sanitaria por COVID-19, en el registro de casos de violencia, abandono, desalojo y contenciones de personas mayores se modificaron los medios por los cuales se proporciona la atención. En este sentido, existen variaciones en la unidad de medida con respecto a años anteriores, por lo cual no se proporcionan datos históricos al no ser comparables.

ASISTENCIA VIRTUAL A LOS CÍRCULOS DE APRENDIZAJE, SOCIALIZACIÓN Y SABERES (CASSA) DE PERSONAS MAYORES, POR SEXO, AGOSTO 2020 -JULIO 2021 (PERSONAS)

MES	MUJER	HOMBRE	TOTAL
Agosto	449	72	521
Septiembre	584	125	709
Octubre	671	128	799
Noviembre	883	176	1 059
Diciembre	875	150	1 025
Enero	667	103	770
Febrero	604	119	723
Marzo	1 348	242	1 590
Abril	1 735	364	2 099
Mayo	1 751	368	2 119
Junio	1 768	372	2 140
Julio	1 785	376	2 161
Total	**13 120**	**2 595**	**15 715**

Nota: Dada la contingencia por COVID-19 los Círculos de Aprendizaje, Socialización y Saberes se realizan de forma virtual, agosto 2020 - julio 2021.
Fuente: Instituto para el Envejecimiento Digno (INED), SIBISO.
Derivado de la reconfiguración de actividades en respuesta a la emergencia sanitaria por COVID-19, los Círculos de Aprendizaje, Socialización y Saberes (CASSA) modificaron los medios por los cuales se proporciona la atención. En este sentido, existen variaciones en la unidad de medida con respecto a años anteriores, por lo que no es posible brindar datos históricos al no ser comparables.

ATENCIONES LLEVADAS A CABO POR EL CONSEJO PARA PREVENIR Y ELIMINAR LA DISCRIMINACIÓN DE LA CIUDAD DE MÉXICO 2013-2020

MES	TOTAL
2013	700
2014	1 113
2015	1 184
2016	1 280
2017	1 501
2018	2 935
2019	1 947
2020	788

Nota: Cabe resaltar que del total de atenciones brindadas en 2018 fue de 2 935; sin embargo, 1101 de ellas fueron derivadas y acumuladas a la queja Q-032-2018 y 34 de ellas a la Q-231-2018, por lo que el número de atenciones brindadas sin considerar dichas quejas sería de 1 153 personas. De igual forma se debe señalar que a partir del día 23 de marzo de 2020 este Consejo suspendió la atención personal en la sede del Consejo derivado de las medidas implemntadas por la contingencia sanitaria COVID 19
Fuente: Copred. Informe anual de actividades (varios años).

MODALIDAD DE INTERVENCIÓN 2013-2020 (NÚMERO)

AÑO	2013	2014	2015	2016	2017	2018	2019	2020
QUEJA	136	175	146	113	169	245	289	64
RECLAMACIÓN	29	18	15	18	21	19	26	19
Totales	**165**	**193**	**161**	**131**	**190**	**264**	**315**	**83**

Nota: Queja es una denuncia por una presunta conducta discriminatoria atribuida a una persona física o moral. La reclamación es el procedimiento que se sigue contra personas servidoras públicas que cometan una presunta conducta discriminatoria.
Fuente: Copred. Informe anual de actividades (varios años).

ATENCIONES POR MODALIDAD AGOSTO 2020-JULIO 2021 (NÚMERO)

MODALIDAD DE ATENCIONES	NÚMERO
Orientación 1/	696
Gestión 2/	101
Canalización 3/	21
Quejas 4/	28
Reclamaciones 5/	6
Total	**852**

1/ Orientación jurídica que se le brinda a las personas peticionarias para definir si trata de un caso de discriminación.
2/ Exhorto emitido por Copred tendiente a prevenir la violación al derecho a la igualdad y no dicrimianción.
3/ Presunto hecho de discriminación que se canaliza a otro ente público por ser su competencia, ya sea por ser de ambito federal o un delito penal.
4/ Procedimiento de denuncia por presunta conducta discriminatoria atribuida a una persona física o moral.
5/ Procedimiento que se sigue contra personas servidoras públicas de los entes públicos de la Ciudad de México por presunta conducta discriminatoria.
Fuente: COPRED. Coordinación de Atención y Educación.

QUEJAS Y RECLAMACIONES EN COPRED POR MOTIVO DE DISCRIMINACIÓN AGOSTO 2020-JULIO 2021 (NÚMERO)

MOTIVO	QUEJA 1/	RECLAMACIONES 2/	TOTAL
Género	7	2	2
Condición de salud	7	1	1
Embarazo	3	NA	NA
Otro	3	NA	NA
Discapacidad	2	NA	NA
Forma de actuar	3	NA	NA
Condición jurídica	NA	2	2
Orientación o preferencia sexual	1	NA	NA
Apariencia fisica	1	NA	NA
Condición social	1	NA	NA
Homofobia	NA	1	1
Total	28	6	6

1/ Procedimiento de denuncia por presunta conducta discriminatoria atribuida a una persona física o moral.
2/ Procedimiento que se sigue contra personas servidoras públicas de los entes públicos de la Ciudad de México por presunta conducta discriminatoria.
Fuente: COPRED. Coordinación de Atención y Educación.

OPINIONES JURÍDICAS EMITIDAS POR COPRED 1/ AGOSTO 2020-JULIO 2021 (NÚMERO)

MOTIVO	TOTAL
Embarazo	1
Condición de salud	1
Total	**2**

1/ Es una determinación mediante la cual se formulan observaciones, sugerencias y/o directrices cuando los hechos encuadran en un acto o conducta discriminatoria y las partes no llegan a un acuerdo conciliatorio.
Fuente: COPRED. Coordinación de Atención y Educación.

LLAMADAS TELEFÓNICAS DE ACOMPAÑAMIENTO PERMANENTE A PERSONAS MAYORES, POR SEXO, AGOSTO 2020 - JULIO 2021 (NÚMERO)

MES	MUJER	HOMBRE	TOTAL
Agosto	30 635	17 795	48 430
Septiembre	23 471	13 528	36 999
Octubre	30 810	17 575	48 385
Noviembre	23 452	13 663	37 115
Diciembre	14 509	8 618	23 127
Enero	12 110	6 795	18 905
Febrero	0	0	0
Marzo	0	0	0
Abril	0	0	0
Mayo	0	0	0
Junio	12 053	6 761	18 814
Julio	11 996	6 728	18 724
Total	**159 036**	**91 463**	**250 499**

Nota: El Acompañamiento permanente a personas mayores es realizado por las Profesionales en Servicios para Personas Adultas Mayores (PSAM) vía llamadas telefónicas, agosto - diciembre 2020.
Fuente: Instituto para el Envejecimiento Digno (INED), SIBISO.
Derivado de la reconfiguración de actividades en respuesta a la emergencia sanitaria por COVID-19, el servicio de acompañamiento permanente a personas mayores modificó los medios por los cuales proporciona la atención. En este sentido, existen variaciones en la unidad de medida con respecto a años anteriores, por lo que no es posible brindar datos históricos al no ser comparables.

VISITAS MÉDICAS A PERSONAS MAYORES, POR SEXO, AGOSTO 2020 - JULIO 2021 (NÚMERO)

MES	MUJER	HOMBRE	TOTAL
Agosto	3 084	1 719	4 803
Septiembre	2 398	1 327	3 725
Octubre	2 797	1 345	4 142
Noviembre	2 045	935	2 980
Diciembre	921	723	1 644
Enero	1 131	553	1 684
Febrero	912	375	1 287
Marzo	2 572	1 108	3 680
Abril	2 392	1 096	3 488
Mayo	2 433	1 116	3 549
Junio	2 475	1 136	3 611
Julio	2 518	1 156	3 674
Total	**25 678**	**12 589**	**38 267**

Nota: Ante la nueva normalidad la atención brindada se ha otorgado vía llamada telefónica y con especial énfasis en dar orientación e información sobre el COVID-19.
Fuente: Instituto para el Envejecimiento Digno (INED), SIBISO.
Derivado de la reconfiguración de actividades en respuesta a la emergencia sanitaria por COVID-19, los servicios de visitas médicas a personas mayores modificaron los medios por los cuales proporcionan la atención. En este sentido, existen variaciones en la unidad de medida con respecto a años anteriores, por lo cual no es posible brindar datos históricos al no ser comparables.

ATENCIONES GERONTOLÓGICAS POR MODALIDAD, AGOSTO 2020 - JULIO 2021 (NÚMERO)

MES	PRESENCIALES	TELEFÓNICAS	TOTAL
Agosto	0	154	154
Septiembre	41	154	195
Octubre	25	254	279
Noviembre	46	253	299
Diciembre	66	166	232
Enero	9	149	158
Febrero	45	96	141
Marzo	59	105	164
Abril	51	88	139
Mayo*	58	87	145
Junio*	59	87	146
Julio*	58	87	145
Total	**517**	**1 680**	**2 197**

Nota: Ante la nueva normalidad, las atenciones gerontológicas se realizan en modalidad llamada telefónica o presencial.
Fuente: Instituto para el Envejecimiento Digno (INED), SIBISO.
Derivado de la reconfiguración de actividades en respuesta a la emergencia sanitaria por COVID-19, los servicios de atención gerontológica modificaron su modalidad de prestación del servicio. En este sentido, existen variaciones en la unidad de medida con respecto a años anteriores, por lo cual no se proporcionan datos históricos al no ser comparables.

PERSONAS EN SITUACIÓN DE CALLE QUE INGRESARON AL CENTRO DE VALORACIÓN Y CANALIZACIÓN, POR TIPO, AGOSTO 2020-JUNIO 2021 (NÚMERO)

MES	TIPO DE INGRESO			
	RECORRIDOS	REPORTES	INSTITUCIONAL	VOLUNTARIO
Agosto	115	88	10	117
Septiembre	176	69	0	118
Octubre	134	94	0	187
Noviembre	102	84	0	175
Diciembre	60	60	0	143
Enero	135	97	0	179
Febrero	98	77	4	144
Marzo	176	152	4	139
Abril	92	84	5	179
Mayo	137	76	3	117
Junio	113	96	0	115
Ingresos	1 338	977	26	1 613

Fuente: Instituto de Atención de Poblaciones Prioritarias (IAPP), SIBISO.
El modelo 4A de la Inclusión Social inicia con la etapa de Acercamiento a las personas en situación de calle, para ellos es necesario detectar a las personas en los puntos de socialización y pernocta en los espacios públicos a través de los recorridos que hace el personal del Instituto de Atención a Poblaciones Prioritarias IAPP por medio de las diferentes brigadas (en estas se defienen rutas a partir de puntos de socialización y todos los días se hacen los recorridos), los reportes de la ciudadanía y de las diversas instituciones y dependencias del gobierno así como los ingresos voluntarios de quienes se acercan directamente al Centro de Valoración y Canalización CVC, el cual funge como albergue temporal en donde se presta la primera atención por parte del personal de trabajo social. Es importante destacar que el total de ingresos de personas en situación de calle al CVC no refiere a personas únicas sino a eventos, es decir, una misma persona puede entrar y salir varias veces en el mes, la persona en situación de calle puede tomas la decisión de irse con la brigada recibir los servicios, pernoctar y al otro día volver nuevamente a las calles.

PERSONAS EN SITUACIÓN DE CALLE ATENDIDAS, POR SERVICIO SOCIAL, AGOSTO 2020-JUNIO 2021 (NÚMERO)

MES	ATENCIÓN SOCIAL					
	INGRESOS AL CENTRO DE VALORACIÓN Y CANALIZACIÓN CVC	PERNOCTA	ACTIVIDADES CULTURALES, DEPORTIVAS Y RECREATIVAS	RACIONES (ALIMENTACIÓN)	REUNIFICACIONES FAMILIARES	RETORNOS AL LUGAR DE ORIGEN
Agosto	330	23 185	2 841	49 600	16	0
Septiembre	363	21 412	2 594	46 400	10	0
Octubre	415	23 040	3 377	48 300	18	1
Noviembre	361	22 793	3 692	50 350	11	1
Diciembre	263	23 601	3 610	54 250	13	0
Enero	411	23 737	9 695	55 050	12	1
Febrero	323	21 508	6 839	51 800	13	0
Marzo	471	23 590	8 327	57 350	7	1
Abril	360	23 475	8 422	55 500	7	0
Mayo	333	24 203	8 908	57 350	11	0
Junio	324	21 723	9 049	56 432	12	0
Total de servicios	3 954	252 267	67 354	582 382	130	4

Fuente: Instituto de Atención de Poblaciones Prioritarias (IAPP), SIBISO.
"El Centro de Valoración y Canalización es un albergue temporal en el cual, llegan las personas en situación de calle por primera vez, allí reciben una valoración y un registro para poder hacer el seguimiento individual y caso por caso. Una vez ingresan se pone a disposición servicios sociales como: pernocta, higiene y cuidado personal, alimentación y actividades recreativas. De acuerdo al perfil se pueden presentar 3 situaciones: 1) que haya contacto con sus familiares y las personas en situación de calle decidan regresar a su casa (en este caso se contacta y brinda apoyo enb los pasajes) 2) que sean remitidos al espacio TECHO (Transición Entre la Calle y el Hogar) que es un albergue transitorio en donde se trabaja con las personas para la elaboración de un plan de vida para recobrar su autonomía o 3) trasladar a los Centros de Atención e Integración Social que son albergues permamentes para aquellas personas con discapadidades que les impiden tener una vida independiente.

PERSONAS EN SITUACIÓN DE CALLE ATENDIDAS EN SALUD, POR TIPO, AGOSTO 2020-JUNIO 2021 (NÚMERO)

MES	MÉDICA	PSIQUIÁTRICA	PSICOLÓGICA	ODONTOLOGÍA
Agosto	2 022	153	138	45
Septiembre	1 954	163	101	94
Octubre	2 172	173	94	79
Noviembre	3 842	168	133	84
Diciembre	4 223	99	114	61
Enero	5 682	0	189	156
Febrero	4 703	22	234	206
Marzo	6 321	502	177	480
Abril	4 786	577	181	349
Mayo	4 937	593	222	327
Junio	4 631	685	211	348
Total de servicios de salud	**45 273**	**3 135**	**1 794**	**2 229**

Fuente: Instituto de Atención de Poblaciones Prioritarias (IAPP), SIBISO.
En el Centro de Valoración y Canalización las personas en situación de calle reciben valoración del área de trabajo social, médica, toxicológica, psiquiátrica, psicológica y odontológica en caso de ser necesario, estas valoraciones permiten crear un expediente y perfil de cada una de las persona en situación de calle para generar estrategias de atención caso por caso.

PERSONAS EN LOS CENTROS DE ATENCIÓN E INTEGRACIÓN SOCIAL (CAIS), POR SEXO, 2021 (NÚMERO)

MES	MÉDICA	PSIQUIÁTRICA	TOTAL
Atlampa	79	38	117
Azcapotzalco	10	0	10
Cascada	0	388	388
Coruña Hombres	155	0	155
Coruña Jóvenes	5	8	13
Cuautepec	268	0	268
Cuemanco	315	0	315
Torres de Potrero	34	0	34
Villa Mujeres	6	335	341
Total	**872**	**769**	**1 641**

Nota 1: Existen 9 Centros de Atención e Integración Social C.A.I.S que proporcionan albergue permanente a personas que se encuentran en situación de calle y/o abandono social. Estos albergues están clasificados de acuerdo al perfil de las personas. Algunos están orientados a niñas y niños, personas mayores, mujeres y sus hijos u otros son exclusivamente para hombres. En general, se trata de personas con algún grado de discapacidad psicosocial, patologías psiquiátricas, postrados y semipostrados y en el caso de las niñas y niños porque se encuentran en situación de abandono u orfandad. Estás situaciones impiden que laS personas que se encuentran albergadas en estos centros puedan tener una vida independiente y por esta razón viven de manera permanentes en los CAIS.
Nota 2: En los últimos años se ha reconfigurado la Atención en los C.A.I.S lo cual hace imposible la existencia de datos historicos que puedan ser comparables.
Fuente: Instituto de Atención de Poblaciones Prioritarias (IAPP), SIBISO.

SERVICIOS BRINDADOS EN LOS CENTRO DE ATENCIÓN E INTEGRACIÓN SOCIAL (CAIS), POR TIPO, AGOSTO 2020-JUNIO 2021 (NÚMERO)

CENTROS DE ATENCIÓN E INTEGRACIÓN SOCIAL	RACIONES (ALIMENTACIÓN)	MEDICINA DE PRIMER NIVEL	ODONTOLÓGICA	PSICOLÓGICA	ENFERMERÍA	TERAPIA FÍSICA	CULTURALES, DEPORTIVAS Y RECREATIVAS
Atlampa	116 462	2 538	186	2 251	89 398	589	3 387
Azcapotzalco	12 819	259	0	97	19 680	43	1 051
Cascada	392 700	4 323	290	0	289 052	0	11 381
Coruña Hombres	153 348	5 130	0	1 580	118 783	556	8 560
Coruña Jóvenes	18 847	218	359	360	13 139	44	2 496
Cuautepec	278 538	10 565	230	1 359	218 871	651	2 369
Cuemanco	310 965	4 008	871	1 624	234 222	1 439	1 540
Hogar CDMX*	5 399	0	0	0	2 724	0	326
Torres de Potrero	31 865	2 030	1	808	29 298	702	2 606
Villa Mujeres	376 044	10 361	711	206	139 790	2 953	5 230
Total	1 696 987	39 432	2 648	8 285	1 154 957	6 977	38 946

Fuente: Instituto de Atención de Poblaciones Prioritarias (IAPP), SIBISO.
En los Centros de Atención e Integración Social C.A.I.S se proporcionan servicios sociales de manera permanente (alimentación, higiene y cuidado personal), así como atención en salud (medicina de primer nivel, odontología, psicología, enfermería, terapia física) y actividades culturales, deportivas y recreativas.

SERVICIOS BRINDADOS EN LOS CENTRO DE ATENCIÓN E INTEGRACIÓN SOCIAL (CAIS), POR TIPO Y MES, AGOSTO 2020-ABRIL 2021 (NÚMERO)

MES	RACIONES (ALIMENTACIÓN)	MEDICINA DE PRIMER NIVEL	ODONTOLÓGICA	PSICOLÓGICA	ENFERMERÍA	TERAPIA FÍSICA	CULTURALES, DEPORTIVAS Y RECREATIVAS
Agosto	184 698	2 508	107	350	116 590	984	4 566
Septiembre	170 549	2 663	182	341	93 073	592	3 505
Octubre	151 088	3 229	242	411	86 856	498	3 767
Noviembre	148 149	5 192	289	567	103 200	637	3 490
Diciembre	152 673	5 159	243	625	91 613	395	2 461
Enero	152 094	4 657	312	1 174	112 013	462	3 087
Febrero	137 187	3 309	295	921	101 843	667	2 674
Marzo	151 926	2 878	236	1 583	113 803	631	3 850
Abril	148 308	3 026	232	1 079	108 721	651	3 562
Mayo	151 585	3 485	281	618	113 220	749	4 014
Junio	148 730	3 326	229	616	114 025	711	3 970
Total	**1 696 987**	**39 432**	**2 648**	**8 285**	**1 154 957**	**6 977**	**38 946**

Fuente: Instituto de Atención de Poblaciones Prioritarias (IAPP), SIBISO.
En los Centros de Atención e Integración Social C.A.I.S se proporcionan servicios sociales de manera permanente (alimentación, higiene y cuidado personal), así como atención en salud (medicina de primer nivel, odontología, psicología, enfermería, terapia física) y actividades culturales, deportivas y recreativas.

RACIONES ALIMENTARIAS ENTREGADAS POR TIPO DE COMEDOR, ENERO-DICIEMBRE 2019

MES	COMUNITARIO	PÚBLICO	COME MÓVIL	EMERGENTE	CENAS CALIENTES	CENTROS DE ATENCIÓN E INTEGRACIÓN SOCIAL
Enero	1 041 280	147 720	0	6 510	0	177 762
Febrero	1 316 899	121 214	0	12 210	0	163 122
Marzo	1 414 236	126 790	100	28 750	0	175 184
Abril	1 347 154	115 521	4 200	36 535	0	171 994
Mayo	1 500 648	127 672	5 060	43 995	0	199 893
Junio	1 368 401	116 591	6 750	48 360	0	173 458
Julio	1 499 112	130 545	28 630	54 025	0	175 982
Agosto	1 442 832	117 730	38 030	52 392	0	174 532
Septiembre	1 384 872	113 730	37 990	56 584	0	171 809
Octubre	1 547 009	135 190	49 010	58 920	0	176 377
Noviembre	1 226 746	114 290	43 440	56 495	95 635	173 226
Diciembre	773 609	95 410	41 830	56 910	112 870	192 928
Total	**15 862 798**	**1 462 403**	**255 040**	**511 686**	**208 505**	**2 126 267**

Fuente: Dirección de Comedores Sociales, SIBISO.
Raciones alimentarias por tipo de comedor, enero-diciembre 2019. Los comedores públicos, come móviles, emergentes, cenas calientes y Centros de Atención e Integración Social otorgan raciones gratuitas, y los comedores comunitarios ofrecen raciones por una cuota de 11 pesos. Operan de lunes a viernes.

RACIONES ALIMENTARIAS ENTREGADAS POR TIPO DE COMEDOR, ENERO-DICIEMBRE 2020

MES	COMUNITARIO	CONSOLIDADO	PÚBLICO	COME MÓVIL	EMERGENTE	CENAS CALIENTES
Enero	1 279 400	0	99 480	46 130	56 535	131 870
Febrero	1 221 180	4 447	96 480	42 050	54 320	11 030
Marzo	1 341 700	5 654	78 270	46 260	50 158	0
Abril	872 400	3 491	36 950	48 590	45 185	0
Mayo	992 280	0	40 680	56 540	63 030	0
Junio	1 413 666	0	47 910	69 850	75 840	0
Julio	1 252 867	0	55 080	75 200	83 720	0
Agosto	1 404 300	0	58 920	70 620	76 625	0
Septiembre	1 096 540	0	62 055	71 190	71 745	0
Octubre	1 158 875	0	70 060	74 780	77 140	0
Noviembre	1 151 360	0	62 060	64 910	62 994	104 425
Diciembre	1 201 256	0	65 820	73 860	75 400	162 455
Total	**14 385 824**	**13 592**	**773 765**	**739 980**	**792 692**	**511 780**

Fuente: Dirección de Comedores Sociales, SIBISO.

Raciones alimentarias por tipo de comedor, enero-diciembre 2020. Los comedores públicos, come móviles, emergentes y cenas calientes otorgan raciones gratuitas, y los comedores comunitarios y consolidados ofrecen raciones por una cuota de 11 pesos. Operan de lunes a viernes.

RACIONES ALIMENTARIAS ENTREGADAS POR TIPO DE COMEDOR, AGOSTO-DICIEMBRE 2020

MES	COMUNITARIO	CONSOLIDADO	PÚBLICO	COME MÓVIL	EMERGENTE	CENAS CALIENTES
Agosto	1 404 300	0	58 920	70 620	76 625	0
Septiembre	1 096 540	0	62 055	71 190	71 745	0
Octubre	1 158 875	0	70 060	74 780	77 140	0
Noviembre	1 151 360	0	62 060	64 910	62 994	104 425
Diciembre	1 201 256	0	65 820	73 860	75 400	162 455
Total	**6 012 331**	**0**	**318 915**	**355 360**	**363 904**	**266 880**

Fuente: Dirección de Comedores Sociales, SIBISO.
Raciones alimentarias por tipo de comedor, agosto-diciembre 2020. Los comedores públicos, come móviles, emergentes y cenas calientes otorgan raciones gratuitas, y los comedores comunitarios y consolidados ofrecen raciones por una cuota de 11 pesos. Operan de lunes a viernes.

RACIONES ALIMENTARIAS ENTREGADAS Y COMEDORES EN OPERACIÓN POR TIPO, 2019-2020

TIPO DE COMEDOR	COMEDORES 2019	COMEDORES 2020	RACIONES 2019	RACIONES 2020
Comunitario	438	365	15 862 798	14 385 824
Consolidado 1/	NA	0	NA	13 592
Público	43	19	1 462 403	773 765
Come Móvil	9	10	255 040	739 980
Emergente	15	18	511 686	792 692
Cenas Calientes 2/	NA	NA	208 505	511 780
Centros de Atención e Integración Social 3/	NA	NA	2 126 267	NA

Notas: Comedores en operación al mes de diciembre de cada año.
1/ No Aplica (NA) en 2019 ya que este tipo de comedor no existía, se crea en 2020.
2/ No aplica (NA) ya que las cenas calientes se distribuyen en brigadas itinerantes.
3/ No aplica (NA) ya que no se distribuyen en un comedor y en el caso de las raciones en 2020 ya no se cuantifican dentro del programa.
Fuente: Dirección de Comedores Sociales, SIBISO.
Raciones alimentarias y comedores en operación por tipo, 2019-2020. Los comedores públicos, come móviles, emergentes, cenas calientes y Centros de Atención e Integración Social otorgan raciones gratuitas, y los comedores comunitarios y consolidados ofrecen raciones por una cuota de 11. Operan de lunes a viernes.

PERSONAS BENEFICIADAS DEL FONDO PARA LA INCLUSIÓN Y EL BIENESTAR SOCIAL (FINBIS)POR GRUPO ETARIO, AGOSTO-DICIEMBRE 2020

GRUPO ETARIO	TOTAL DE PERSONAS
Niñas y niños (0 a 14 años)	586
Jóvenes (15 a 29 años)	1 609
Adultos (30 a 59 años)	4 187
Personas mayores (mayores de 60 años)	2 289
Total	**8 671**

Nota: El programa FINBIS otorgó financiamiento a 31 proyectos de organizaciones de la sociedad civil, beneficiando a 8 671 personas de grupos prioritarios.
Fuente: Dirección General de Inclusión Social, SIBISO.
El Fondo para la Inclusión y el Bienestar Social (FINBIS) es un prorama que busca fortalecer la prestación de servicios sociales y la política de inclusión y bienestar del Gobierno de la Ciudad de México, a través del establecimiento de alianzas de trabajo y financiamiento mediante transferencias monetarias de organizaciones que trabajan en la ciudad, a fin de aminorar la condición de exclusión, discriminación, desigualdad y desventaja social. Consta de 6 ejes que atienden a personas en situación de calle, personas mayores, personas con discapacidad, personas migrantes, personas LGBTTTI+, y víctimas indirectas de delitos violentos.

PROGRAMA DE VIVIENDA EN LOS PERIODOS DE AGOSTO 2020 A JULIO 2021 VS. AGOSTO 2019 A JULIO 2020

PERIODO	CRÉDITOS OTORGADOS	MONTO TOTAL DE CRÉDITO
Agosto-2020 / Julio-2021	139	$96 227 461
Agosto-2019 / Julio-2020	211	$130 943 187

***** La información considera la entrega creditos hipotecarios del Programa de Vivienda a elementos activos de la Policía Preventiva, Heroico Cuerpo de Bomberos y Policía Bancaria e Industrial.
Fuente: Sistema Integral de Prestaciones de CAPREPOL periodos de agosto 2020 a julio 2021 vs. agosto 2019 a julio 2020.

PERSONAS ATENDIDAS Y ACCIONES REALIZADAS EN MATERIA DE ADICCIONES DE ENERO DEL 2019 A JUNIO DEL 2021*

ACTIVIDADES	2019	2020	2021*
Prototipos de atención comunitaria	3 768	3 936	246
Capacitación, profesionalización y desarrollo internstitucional	2 000	684	95
Difusión para la prevención de las adicciones	15 472	5 882	425
Verificación y cumplimiento normativo	525	335	634
Monitoreo, seguimiento e indicadores	2	2	2

Nota: *Los datos corresponden al primer semestre de 2021
Las actctividades de prototipos de atención comunitaria abarcan personas tamizadas, canalizadas, atendidas, llamadas telefónocamente o por el sicase y están contabizadas en número de personas atendidas.
Las actividades de capacitaciones, profesionalización y desarrollo interinstitucionalas abarcan sólo la modalidad en líneas de cursos sobre prevención de adicciones y están contabilizadas en número de personas capacitadas
Las actividades de difusión abarca la prevención de las adicciones en grupos vulnerables como lo son adultos mayores, niñas y niños mediante la utilización de medios remotos y está contabilizada en personas atendidas
Las actividades de verificación y cumplimiento normativo incluyen los nuevos registros, revalidaciones, monitoreos, visitas programadas a los Centros de Atención de las Adicciones.
Las actividades de monitoreo incluyen los estudios de medición de prevalencia de adicciones entre la población y los factores de riesgo de adicciones.
Fuente: Instituto para la Atención y Prevención de las Adicciones en la Ciudad de México.
No se cuentan con datos del 2018, ya que las líneas de acció sufrieron cambios por completo como resultado del dictámen de estructura en el Instituto.

PERSONAS CANALIZADAS DEL 1 DE ENERO AL 24 DE MAYO DEL 2021

ENCABEZADOS DE RUBROS	ENERO	FEBRERO	MARZO	ABRIL	MAYO
Personas atendidas telefónicamente	36	31	27	43	23
Personas atendidas y canalizadas mediante SICASE	11	17	20	19	11

Nota: SICASE: Sistema de canalización y seguimiento de adicciones.
Las personas canalizadas son aquellas personas que fueron atendidas vía telefónica y enviadas a algún tratamiento de tipo ambulatorio o residencial.
Las personas canalizadas por el sistema de canalización y seguimiento de adicciones son atendidas mediante la aplicación del sistema y pueden ser canalizadas por distintas dependencias.
Fuente: Instituto para la Atención y Prevención de las Adicciones en la Ciudad de México.

PERSONAS CANALIZADAS ENERO DEL 2019 A JUNIO DE 2021

ENCABEZADOS DE RUBROS	2019	2020	2021*
Personas atendidas telefónicamente	881	920	160
Personas canalizadas	1 126	1 177	0
Personas que terminaron su tratamiento	809	845	0
Personas canalizdas mediante SICASE	0	100	78

Nota: SICASE: Sistema de canalización y seguimiento de adicciones
* Los datos corrresponden al primer semestre de 2021.
Las personas canalizadas son aquellas personas que fueron atendidas vía telefónica y enviadas a algún tratamiento de tipo ambulatorio o residencial.
Las personas canalizadas por el sistema de canalización y seguimiento de adicciones son atendidas mediante la aplicación del sistema y pueden ser canalizadas por distintas dependencias.
Fuente: Instituto para la Atención y Prevención de las Adicciones en la Ciudad de México.

PERSONAS ATENDIDAS Y ACCIONES REALIZADAS EN MATERIA DE ADICCIONES DE ENERO DEL 2019 A JUNIO DEL 2021*

ENCABEZADOS DE RUBROS	2019	2020	2021*
Prototipos de atención comunitaria	3 768	3 936	246
Capacitación, profesionalización y desarrollo internstitucional	2 000	684	95
Difusión para la prevención de las adicciones	15 472	5 882	425
Verificación y cumplimiento normativo	525	335	634
Monitoreo, seguimiento e indicadores	2	2	2

Nota: *Los datos corresponden al primer semestre de 2021.
Las actctividades de prototipos de atención comunitaria abarcan personas tamizadas, canalizadas, atendidas, llamadas telefónocamente o por el sicase y están contabizadas en número de personas atendidas.
Las actividades de capacitaciones, profesionalización y desarrollo interinstitucionalas abarcan sólo la modalidad en líneas de cursos sobre prevención de adicciones y están contabilizadas en número de personas capacitadas.
Las actividades de difusión abarca la prevención de las adicciones en grupos vulnerables como lo son adultos mayores, niñas y niños mediante la utilización de medios remotos y está contabilizada en personas atendidas.
Las actividades de verificación y cumplimiento normativo incluyen los nuevos registros, revalidaciones, monitoreos, visitas programadas a los Centros de Atención de las Adicciones. Las actividades de monitoreo incluyen los estudios de medición de prevalencia de adicciones entre la población y los factores de riesgo de adicciones.
Fuente: Instituto para la Atención y Prevención de las Adicciones en la Ciudad de México.
No se cuentan con datos del 2018, ya que las líneas de acció sufrieron cambios por completo como resultado del dictámen de estructura en el Instituto.

PERSONAS CAPACITADAS EN MATERIA DE ADICCIONES DEL 1 DE ENERO AL 24 DE MAYO DEL 2021

CAPACITACIÓN	ENERO	FEBRRERO	MARZO	ABRIL	MAYO
Salud mental y adicciones	3	5	5	2	2
Divsersidad sexual y consumo de sustancias psicoactivas	2	5	4	3	2
Tópicos generales sobre inhalables	2	5	3	2	3
Prevención de uso de sustancias psicoatovas entre niñas, niños y adolescentes	3	5	4	2	2
Adultos mayores y adicciones	3	4	5	3	2
Introducción al fenómeno del consumo de sustancias psicoativas	3	4	2	2	3

Nota: La capacitación se dio de manera virtual a través de las plataformas y medios tecnológicos remotos con los particpantes, incluyendo temas de prevención y tratamiento de adicciones .
Debido a la emergencia sanitaria sólo se llevaron acabo las capacitaciones en la modalidad virtual, mismas que se tenía programas terminara en septiembre, es por ello, que las actividades presenciales que abarcaban los meses de septiembre a diciembre, ya no se pudieron desarrollar y por ende se mantiene en cero.
Fuente: Instituto para la Atención y Prevención de las Adicciones en la Ciudad de México.

PERSONAS CAPACITADAS EN MATERIA DE ADICCIONES, 2019 - 2021*

CAPACITACIÓN	2019	2020	2021*
Salud mental y adicciones	330	100	17
Divsersidad sexual y consumo de sustancias psicoactivas	340	110	16
Tópicos generales sobre inhalables	330	100	15
Prevención de uso de sustancias psicoatovas entre niñas, niños y adolescentes	340	120	16
Adultos mayores y adicciones	340	124	17
Introducción al fenómeno del consumo de sustancias psicoativas	320	94	14

Nota: La capacitación se dio de manera virtual a través de las plataformas y medios tecnológicos remotos con los particpantes, incluyendo temas de prevención y tratamiento de adicciones
* Los datos corresponden al primer semestre de 2021.
Debido a la emergencia sanitaria sólo se llevaron acabo las capacitaciones en la modalidad virtual, mismas que se tenía programas terminara en septiembre, es por ello, que las actividades presenciales que abarcaban los meses de septiembre a diciembre, ya no se pudieron desarrollar y por ende se mantiene en cero.
Fuente: Instituto para la Atención y Prevención de las Adicciones en la Ciudad de México.
No se cuentan con datos del 2018, ya que las líneas de acció sufrieron cambios por completo como resultado del dictámen de estructura en el Instituto.

PERSONAS ATENDIDAS Y ACCIONES REALIZADAS EN MATERIA DE ADICCIONES DE ENERO DEL 2019 A JUNIO DEL 2021*

ACTIVIDADES	2019	2020	2021*
Prototipos de atención comunitaria	3 768	3 936	246
Capacitación, profesionalización y desarrollo internstitucional	2 000	684	95
Difusión para la prevención de las adicciones	15 472	5 882	425
Verificación y cumplimiento normativo	525	335	634
Monitoreo, seguimiento e indicadores	2	2	2

Nota: *Los datos corresponden al primer semestre de 2021.
Las actctividades de prototipos de atención comunitaria abarcan personas tamizadas, canalizadas, atendidas, llamadas telefónocamente o por el sicase y están contabizadas en número de personas atendidas.
Las actividades de capacitaciones, profesionalización y desarrollo interinstitucionalas abarcan sólo la modalidad en líneas de cursos sobre prevención de adicciones y están contabilizadas en número de personas capacitadas.
Las actividades de difusión abarca la prevención de las adicciones en grupos vulnerables como lo son adultos mayores, niñas y niños mediante la utilización de medios remotos y está contabilizada en personas atendidas.
Las actividades de verificación y cumplimiento normativo incluyen los nuevos registros, revalidaciones, monitoreos, visitas programadas a los Centros de Atención de las Adicciones.
Las actividades de monitoreo incluyen los estudios de medición de prevalencia de adiccione entre la población y los factores de riesgo de adicciones.
Fuente: Instituto para la Atención y Prevención de las Adicciones en la Ciudad de México.
No se cuentan con datos del 2018, ya que las líneas de acció sufrieron cambios por completo como resultado del dictámen de estructura en el Instituto.

ACCIONES EN MATERIA DE VERIFICACIÓN DE CENTROS DE ATENCIÓN DE LAS ADICCIONES DEL 1 DE ENERO AL 24 DE MAYO DEL 2020

ACCIÓN	NÚMERO
Visitas de monitoreo	2
Visitas de supervisión	1
Visitas de verificación	2
Registro	0
Revalidación de resgistro	0
Monitoreo telefónico de los centros de antención de las adicciones	567
Total	**572**

Nota: Las visitas de monitoreo son aleatorias y se llevan a cabo a los Centros de Atención de las Adicciones con registro, las verificiaciones son programadas a los Centros de Atención de las Adicciones para verificar el cumplimiento normativo, al igual que los monitoreos telefónicos, mientras que los registros y revalidaciones tienen que ver con el cumplimiento normativo anual o de inicio de un Centros de Atención Telefónica.
Fuente: Instituto para la Atención y Prevevnción de las Adicciones en la Ciudad de México.

ACCIONES EN MATERIA DE VERIFICACIÓN DE CENTROS DE ATENCIÓN DE LAS ADICCIONES ENERO DE 2019 A JUNIO DEL 2021

ACCIÓN	2019	2020	2021*
Visitas de monitoreo	320	65	2
Visitas de supervisión	60	8	1
Visitas de verificación	22	15	2
Registro	44	20	0
Revalidación de resgistro	79	29	0
Monitoreo telefónico de los centros de antención de las adicciones	0	198	567
Total	**525**	**335**	**572**

Nota: Las visitas de monitoreo son aleatorias y se llevan a cabo a los Centros de Atención de las Adicciones con registro, las verificiaciones son programadas a los Centros de Atención de las Adicciones para verificar el cumplimiento normativo, al igual que los monitoreos telefónicos, mientras que los registros y revalidaciones tienen que ver con el cumplimiento normativo anual o de inicio de un Centros de Atención Telefónica.
***** Los datos corresponden al primer trimestre de 2021.
Fuente: Instituto para la Atención y Prevevnción de las Adicciones en la Ciudad de México.
No se cuentan con datos del 2018, ya que las líneas de acció sufrieron cambios por completo como resultado del dictámen de estructura en el Instituto.

PORCENTAJE DE LOS ALUMNOS DE 5TO Y 6TO DE PRIMARIA QUE CONSIDERAN QUE EL ALCOHOL Y EL TABACO SON DROGA, 2019. (PORCENTAJE)

GRADO Y GÉNERO	TABACO	ALCOHOL
5to de primaria.	43.8	41.0
5to de primaria. Masculino	40.5	40.5
5to de primaria. Femenino	47.2	41.5
6to de primaria.	50.6	42.8
6to de primaria. Masculino	49.8	40.4
6to de primaria. Femenino	51.5	45.4
Total masculino	**45.2**	**40.4**
Total femenino	**49.4**	**43.4**
Total general	**47.2**	**41.9**

Nota: La encuesta sobre adicciones en ambientes escolares dividió los resultados en primaria y secundaria, entre los puntos más destacados se encuentra el porcentaje de alumnos por año escolar y género que consideran que el alcohol y el tabaco son drogas.
Fuente: Encuesta Sobre Adicciones en Ambientes Escolares de la Ciudad de México, 2020.
No se cuentan con datos del 2018, ya quelas encuestas son levantadas de manera bianual o en ocasiones hasta con 5 años de diferencia.

PORCENTAJE DE LOS ESTUDIANTES QUE CONSIDERAN QUE CIGARROS Y ALCOHOL SON DROGAS POR GRADO Y GÉNERO, 2019. (PORCENTAJE)

GRADO Y GÉNERO	TABACO	ALCOHOL
1ero de Secundaria	47.46	44.31
Masculino	47.17	45.28
Femenino	47.76	43.28
2do de Secundaria	51.97	45.57
Masculino	47.34	40.10
Femenino	56.78	51.26
3ero de Secundaria	55.01	52.19
Masculino	58.16	56.12
Femenino	51.81	48.19
Total general	**51.41**	**47.27**

Nota: La encuesta sobre adicciones en ambientes escolares dividió los resultados en primaria y secundaria, entre los puntos más destacados se encuentra el porcentaje de alumnos por año escolar y género que consideran que el alcohol y el tabaco son drogas.
No se cuentan con datos del 2018, ya quelas encuestas son levantadas de manera bianual o en ocasiones hasta con 5 años de diferencia.
Fuente: Encuesta Sobre Adicciones en Ambientes Escolares de la Ciudad de México, 2020.

PORCENTAJE DE LA PREVALENCIA DEL CONSUMO DE ALCOHOL, TABACO, MARIHUANA Y OTRAS DROGAS ENTRE LA POBLACIÓN LGBTTTI, 2019 (PORCENTAJE)

SUSTANCIA	PRINCIPALES INTEGRANTES			
	GAY	LESBIANAS	TRANSEXUALES	TOTAL
Alcohol	79.1	87.3	100.0	44.31
Tabaco	58.3	80.0	71.4	45.28
Marihuana	40.3	61.8	71.4	43.28
Otras drogas	38.1	30.9	21.4	45.57

Nota: No se cuentan con datos del 2018, ya quelas encuestas son levantadas de manera bianual o en ocasiones hasta con 5 años de difefrencia.
Fuente: Encuesta sobre Adicciones entre la Comunidad LGBTTTI, Instituto para la Atención y Prevención de las Adicciones en la Ciudad de México, 2020.

INSCRIPCIONES PARA EL APRENDIZAJE DE LENGUA DE SEÑAS MEXICANA. 2020-2021 (NÚMERO DE PERSONAS)

PERIODO	PERSONAS BENEFICIADAS
Ago-Dic- 20	828
Ene-Jul 21	2 501

Fuente: Información Propia DIF Ciudad de México 2019-2021.
"En el ejercicio 2020 se beneficiaron 828 personas, con el aprendizaje de Lengua de señas Mexicana durante el segundo semestre en línea; mientras que en el periodo de enero-julio del año en curso, se benefician 2 501 personas con dicapacidad auditiva y público en general.
"Academia de Lengua de Señas Mexicana de la Ciudad de México"

COMPARATIVO ANUAL DE INSCRIPCIONES PARA EL APRENDIZAJE DE LENGUA DE SEÑAS MEXICANA. 2019-2021 (NÚMERO DE PERSONAS)

PERIODO	PERSONAS BENEFICIADAS
2019	3 191
2020	3 817
2021*	2 501

***** La cifra para el periodo 2021 comprende el número de personas que se pretende beneficiar hasta el mes de julio.
Fuente: Información Propia DIF Ciudad de México 2019-2021.
En el ejercicio 2019 se beneficiaron 3 191 personas, con el aprendizaje de Lengua de señas Mexicana presencial y en línea. La cobertura durante el año 2020 fue de 3 817 personas, mientras que en el periodo de enero-julio del año en curso, se benefician 2 501 personas con dicapacidad auditiva y público en general.
Academia de Lengua de Señas Mexicana de la Ciudad de México"

ESTUDIANTES INSCRITOS POR LICENCIATURA Y UNIDAD ACADÉMICA DEL INSTITUTO DE ESTUDIOS SUPERIORES "ROSARIO CASTELLANOS", 2021 (NÚMERO DE ESTUDIANTES)

LICENCIATURA	SEDES						TOTAL
	AZCAPOTZALCO	COYOACÁN	JUSTO SIERRA	GUSTAVO A. MADERO	MAGDALENA CONTRERAS	VIRTUAL	
Ingeniería en Control y Automatización	105	N/A	N/A	N/A	86	N/A	191
Administración y Comercio	N/A	N/A	N/A	N/A	N/A	2 133	2 133
Ciencias Ambientales	N/A	N/A	N/A	304	N/A	N/A	304
Ciencias Ambientales para Zonas Urbanas	N/A	9	N/A	229	71	N/A	309
Ciencias de Datos	N/A	81	N/A	160	51	N/A	292
Ciencias de Datos para Negocios	N/A	16	N/A	152	N/A	N/A	168
Ciencias de la Comunicación	N/A	N/A	80	974	N/A	N/A	1 054
Contaduría y Finanzas	185	431	N/A	1 216	N/A	N/A	1 832
Derecho y Criminología	N/A	1 269	621	1 894	360	N/A	4 144
Derecho y Seguridad Ciudadana	N/A	66	N/A	144	N/A	N/A	210
Desarrollo Comunitario para Zonas Metro	N/A	7	N/A	40	N/A	N/A	47
Humanidades y Narrativas Multimedia	N/A	207	N/A	59	111	82	459
Psicología	1 128	N/A	N/A	N/A	N/A	N/A	1 128
Relaciones Internacionales	27	402	350	1 006	N/A	N/A	1 785
Tecnologías de la Información y Comunicación	N/A	N/A	N/A	N/A	N/A	1 655	1 655
Turismo	185	N/A	182	N/A	N/A	N/A	367
Urbanismo y Desarrollo Metropolitano	N/A	68	N/A	43	N/A	N/A	111
Mercadotecnia y Ventas	N/A	N/A	N/A	N/A	N/A	1 514	1 514
Total	**1 630**	**2 556**	**1 233**	**6 221**	**679**	**5 384**	**17 703**

Nota: Cifras actualizadas a mayo de 2021, semestre 2021-1.

NA: No aplica cifra debido a que la licenciatura no se imparte en la Unidada Académica. **Fuente:** Instituto de Estudios Superiores de la Ciudad de México ""Rosario Castellanos"

ESTUDIANTES DEL INSTITUTO DE ESTUDIOS SUPERIORES DE LA CUIDAD DE MÉXICO "ROSARIO CASTELLANOS", POR GRUPOS DE EDAD, 2021 (NÚMERO DE ESTUDIANTES)

	RANGO DE EDAD			TOTAL
	13-20	21-62	>62	
Estudinates	11 630	6 039	34	17 703

Nota: Cifras actualizadas a mayo de 2021, semestre 2021-1.
Fuente: Instituto de Estudios Superiores de la Ciudad de México "Rosario Castellanos".

ESTUDIANTES DEL INSTITUTO DE ESTUDIOS SUPERIORES DE LA CUIDAD DE MÉXICO "ROSARIO CASTELLANOS", POR GRUPOS DE EDAD, 2021 (NÚMERO DE ESTUDIANTES)

LICENCIATURA	GÉNERO	
	HOMBRE	MUJER
Ingeniería en Control y Automatización	142	49
Administración y Comercio	889	1 244
Ciencias Ambientales	113	191
Ciencias Ambientales para Zonas Urbanas	111	198
Ciencias de Datos	144	97
Ciencias de Datos para Negocios	110	109
Ciencias de la Comunicación	487	567
Contaduría y Finanzas	712	1 120
Derecho y Criminología	1 347	2 797
Derecho y Seguridad Ciudadana	77	133
Desarrollo Comunitario para Zonas Metropolitanas	21	26
Humanidades y Narrativas Multimedia	190	269
Psicología	242	886
Relaciones Internacionales	589	1 196
Tecnologías de la Información y Comunicación	870	785
Turismo	116	251
Urbanismo y Desarrollo Metropolitano	54	57
Mercadotecnia y Ventas	779	735
Total de estudientes por género	**6 993**	**10 710**

Nota: Cifras actualizadas a mayo de 2021, semestre 2021-1.
Fuente: Instituto de Estudios Superiores de la Ciudad de México "Rosario Castellanos".

MATRÍCULA POR SEXO EN LAS UNIDADES ACADÉMICAS DEL INSTITUTO DE ESTUDIOS SUPERIORES DE LA CUIDAD DE MÉXICO "ROSARIO CASTELLANOS", 2021 (NÚMERO DE ESTUDIANTES)

UNIDAD ACADÉMICA	GÉNERO	
	HOMBRE	MUJER
A distancia	2 575	2 809
Azcapotzalco	461	1 169
Coyoacán	882	1 674
Justo Sierra	427	806
Gustavo A. Madero	2 406	3 815
Magdalena Contreras	242	437
Total	**6 993**	**10 710**

Nota: Cifras actualizadas a mayo de 2021, semestre 2021-1.
Fuente: Instituto de Estudios Superiores de la Ciudad de México Rosario Castellanos".

ESTUDIANTES ACTIVOS EN LA PLATAFORMA VIRTUAL DE LA UNISA SEGÚN ENTIDAD DE PROCEDENCIA, CARRERA Y GÉNERO. CICLO ESCOLAR 2020-2021 (PERSONAS) 1A. PARTE

ENTIDAD	CARRERAS				TOTAL ESTUDIANTES ACTIVOS
	ENFERMERÍA FAMILIAR Y COMUNITARIA		MEDICINA GENERAL Y COMUNITARIA		
	HOMBRES	MUJERES	HOMBRES	MUJERES	
Aguascalientes	0	0	3	7	10
Baja California	0	0	4	7	11
Baja California Sur	0	0	4	4	8
Campeche	0	0	4	5	9
Chiapas	1	5	10	13	29
Chihuahua	0	0	2	7	9
Ciudad de México	39	179	29	27	274
Coahuila	0	0	4	3	7
Colima	0	0	0	3	3
Durango	0	1	1	4	6
Guanajuato	0	6	11	10	27
Guerrero	3	13	11	14	41
Hidalgo	3	12	8	16	39
Jalisco	0	2	10	12	24
México	23	108	13	16	160
Michoacan	0	0	9	14	23

Nota: La Universidad de la Salud inició su primer ciclo escolar (2020-2021) el 15 de junio de 2020 con una matrícula de 1 044 estudiantes; sin embargo, a la fecha se cuenta con 972 estudiantes activos en la plataforma virtual.
Fuente: Universidad de la Salud. Cifras actualizadas al 31 de mayo de 2021.

INMUEBLES ATENDIDOS POR EL PROGRAMA MEJOR ESCUELA POR ALCALDÍA, 2019-2021.

ALCALDÍA	2019	2020	2021
Álvaro Obregón	182	83	86
Azcapotzalco	182	96	102
Benito Juárez	100	74	55
Coyoacán	181	93	102
Cuajimalpa de Morelos	51	23	24
Cuauhtémoc	215	124	111
Gustavo A. Madero	394	246	196
Iztacalco	142	74	89
Iztapalapa	482	284	277
La Magdalena Contreras	72	55	38
Miguel Hidalgo	137	70	70
Milpa Alta	47	37	26
Tláhuac	94	69	49
Tlalpan	155	99	80
Venustiano Carranza	163	95	70
Xochimilco	99	64	55
Total	**2 696**	**1 586**	**1 430**

Nota: En el año 2020 el número de inmubles atendidos disminuyo debido a la contingencia sanitaria por la Covid-19.

PRESUPUESTO EJERCIDO POR EL PROGRAMA MEJOR ESCUELA POR ALCALDÍA, 2019-2021 (MILLONES DE PESOS)

ALCALDÍA	2019	2020	2021
Álvaro Obregón	17.12	11.27	6.88
Azcapotzalco	14.78	11.32	7.35
Benito Juárez	7.82	7.85	3.73
Coyoacán	17.40	12.72	8.38
Cuajimalpa de Morelos	5.37	4.50	2.12
Cuauhtémoc	19.46	13.48	7.62
Gustavo A. Madero	36.92	32.62	16.63
Iztacalco	12.51	11.76	7.06
Iztapalapa	60.70	42.63	25.55
La Magdalena Contreras	6.87	9.60	3.12
Miguel Hidalgo	13.29	97.65	4.92
Milpa Alta	7.30	6.49	2.19
Tláhuac	14.00	18.47	4.89
Tlalpan	19.32	16.45	7.65
Venustiano Carranza	15.32	12.51	5.95
Xochimilco	14.22	11.89	5.64
Total	**282.39**	**321.21**	**119.67**

Nota: De agosto 2020 a julio 2021 se ha erogado un presupuesto de $125 743 637.
Fuente: Fideicomiso de Educacion Garantizada. Periodo 2019-2021.

ASAMBLEAS REALIZADAS MEDIANTE EL PROGRAMA MEJOR ESCUELA POR ALCALDÍA. 2019-2021

ALCALDÍA	2019	2020	2021
Álvaro Obregón	203	83	86
Azcapotzalco	194	96	102
Benito Juárez	85	74	55
Coyoacán	181	93	102
Cuajimalpa de Morelos	72	23	24
Cuauhtémoc	237	124	111
Gustavo A. Madero	507	246	196
Iztacalco	185	74	89
Iztapalapa	566	284	277
La Magdalena Contreras	80	55	38
Miguel Hidalgo	140	70	70
Milpa Alta	71	37	26
Tláhuac	137	69	49
Tlalpan	222	99	80
Venustiano Carranza	153	95	70
Xochimilco	140	64	55
Total	**3 173**	**1 586**	**1 430**

Nota: De agosto 2020 a julio 2021 se han realizado 1 470 asambleas.
Particularmente las asambleas realizadas en 2021 se llevaron a cabo en modalidad virtual.
Fuente: Fideicomiso de Educacion Garantizada. Periodo 2019-2020.

CLASIFICACIÓN DE SERVICIOS DE INTERPRETACIÓN Y TRADUCCIÓN REALIZADOS POR LA RED DE INTÉRPETES- RADUCTORES PERIODO 01 DE AGOSTO, 2020- 31 DE JULIO, 2021

DEPENDENCIAS DONDE SE LLEVO A CABO EL SERVICIO	NÚMERO DE SERVICIOS	ÁMBITO					LENGUA INDÍGENA SOLICITADA
		ADMINISTRACIÓN PUBLICA	EDUCACIÓN	JUSTICIA	SALUD	SOCIAL	
Autoridad de Centro Histórico	1			1			Tseltal
CDH CDMX	6			6			Mazahua, Mazateco y Totonaco
Centro de Justicia	1			1			Mazateco
Consejeria Juridica y de Servicios Legales	11			11			Mazateco, Totonaco, Náhuatl, Mazahua, Otomí
Defensoria Pública	1			1			Tsotsil
Escuelas Públicas	1		1				Chinanteco
Físcalia desconcentrada	1			1			Mazateco
Fiscalía General de Justicia de la Ciudad de México	1			1			Náhuatl
Hospitales	3				3		Tseltal y Tsotsil
Institutos	54			5	1	48	Chinanteco, Mazahua, Mazateco, Mixe, Mixteco, Náhuatl, Totonaco, Triqui, Tseltal y Zapoteco
Juzgado en materia penal	3			3			Tseltal
Ministerios Públicos	2			2			Mazateco y Otomi
Secretarías	463	4	14	31	27	387	Mazateco, Amuzgo, Chinanteco, Maya, Mazahua, Mixe, Mixteco, Náhuatl, Otomi, Totonaco, Triqui, Tseltal y Zapoteco
Sistema para el Desarrollo Integral de la Familia de la Ciudad de México	3			2		1	Mixteco y Tseltal
Subsecretaría de Sistema Penitenciario	93			93			Chinanteco, Maya, Mazahua, Mazateco, Mixe, Mixteco, Náhuatl, Totonaco, Triqui, Tseltal, Tsotsil y Zapoteco

Tribunal Electoral de la CDMX	8							8			Náhuatl
Tribunal Superios de Justicia de la CDMX	4				4						Nahuatl y Tsotsil
Otros	1							1			Náhuatl
Total	**657**	**4**	**15**	**162**	**31**	**445**					

Fuente: SEPI (2020, 2021).

PERSONAS ATENDIDAS POR LA UNIDAD MÉDICA MÓVIL TIKA, POR MES, AGOSTO 2020 - JUNIO 2021 (NÚMERO)

AÑO	MES	ATENCIONES
2020	Agosto	488
	Septiembre	438
	Octubre	264
	Noviembre	211
	Diciembre	130
2021	Enero	384
	Febrero	288
	Marzo	350
	Abril	434
	Mayo	246
	Junio	317
	Total	**3 550**

Nota: No es un dato de personas únicas. Una persona se puede atender más de una vez en la unidad médica.
Fuente: Instituto para la Atención de Poblaciones Prioritarias (IAPP), SIBISO.

MONTO EJERCIDO POR EL PROGRAMA "MI BECA PARA EMPEZAR" SEPTIEMBRE 2019-JUNIO 2020, SEGÚN TIPO DE INSTITUCIÓN Y NIVEL ESCOLAR MILLONES DE PESOS

NIVEL ESCOLAR	MONTO EJERCIDO
Centro de educación Preescolar	245.49
Escuela Primaria	2 317.99
Escuela Secundaria	982.97
Centro de Atención Múltiple Preescolar	0.87
Centro de Atención Múltiple Primaria	16.59
Centro de Atención Múltiple Secundaria	15.55
Centro de Atención Múltiple Laboral	1.78
Total	**3 581.24**

Fuente: Fideicomiso de Educación Garantizada, Periodo de Septiembre 2019 a Junio 2020.

MONTO EJERCIDO POR EL PROGRAMA "MI BECA PARA EMPEZAR" SEGÚN TIPO DE INSTITUCIÓN Y NIVEL ESCOLAR, 2020-2021 (MILLONES DE PESOS)

NIVEL ESCOLAR	MONTO EJERCIDO
Centro de educación Preescolar	580.26
Escuela Primaria	2 299.51
Escuela Secundaria	1 201.06
Centro de Atención Múltiple Preescolar	1.96
Centro de Atención Múltiple Primaria	13.80
Centro de Atención Múltiple Secundaria	12.65
Centro de Atención Múltiple Laboral	10.06
Total	**4 119.30**

Fuente: Fideicomiso de Educación Garantizada.
Cifras actualizadas de septiembre 2020 a junio 2021.

BENEFICIARIOS Y MONTO EJERCIDO POR EL PROGRAMA "MI BECA PARA EMPEZAR", 2019-2021

MES	BENEFICIARIOS	MONTO
2019		
Septiembre	1 008 151	$333 252 840
Octubre	1 008 955	$333 525 370
Noviembre	1 001 152	$330 968 720
Diciembre	1 005 507	$332 416 230
	Subtotal	**$1 330 163 160**
2020		
Enero	1 009 478	$333 733 520
Febrero	1 151 249	$376 295 780
Marzo	1 165 021	$380 272 520
Abril	1 178 165	$384 365 660
Mayo	1 185 160	$386 564 740
Junio	1 195 350	$389 846 350
Septiembre	1 179 405	$384 482 740
Octubre	1 134 915	$369 173 320
Noviembre	1 159 823	$378 274 760
Diciembre	1 175 665	$383 266 350
	Subtotal	**$3 766 275 740**
2021		
Enero	1 185 171	$445 855 770
Febrero	1 179 186	$443 591 510
Marzo	1 138 218	$428 125 860
Abril	1 139 496	$428 604 160
Mayo	1 140 221	$428 870 340
Junio	1 140 728	$429 058 980
	Subtotal	**$2 604 106 620**
Total		**$7 700 545 520**

Fuente: Fideicomiso de Educación Garantizada.
Cifras actualizadas de septiembre 2019 a junio 2021.

ATENCIONES BRINDADAS POR LA UNIDAD DE ATENCIÓN A LA DIVERSIDAD SEXUAL (UNADIS) POR ÁREA DE ATENCIÓN, 2019 - JULIO 2021 (NÚMERO)

AÑO	TRABAJO SOCIAL	ATENCIÓN PSICOLÓGICA	ORIENTACIÓN JURÍDICA
2019	334	1 009	200
2020	436	1 210	15
2021	134	819	0
Total	**904**	**3 038**	**215**

Notas:
1. Los datos de 2021 son con corte al mes de julio.
2. A partir de marzo de 2020 la UNADIS dejó de contar con personal que otorgara el servicio de orientación jurídica.

Fuente: Dirección General de Diversidad Sexual y Derechos Humanos, SIBISO.

UNADIS. Brinda atención oportuna a quienes se encuentran en circunstancias de vulnerabilidad debido a su orientación sexual, identidad y expresión de género a través de servicios de atención integral especializada en las áreas de acompañamiento psicológico, trabajo social y asesoramiento jurídico. Pretende resarcir la falta de espacios de contención y apoyo psicoemocional especializados en la materia, para así combatir la discriminación, exclusión social, violencia y maltrato hacia las personas de la diversidad sexual y de género en la Ciudad de México. Desde el área de atención psicológica, las personas formulan estrategias para mejorar su calidad de vida, fortalecer su autoestima y concretar objetivos personales libres de violencia, tener asertividad en la toma de decisiones y renovar sus proyectos de vida y sus redes de apoyo. Desde el área jurídica se les incita a contar con una ruta de acceso a la justicia mediante instrumentos jurídicos que dan fe de los hechos de violencia y se canalizan a instituciones especializadas en materia de violencia género. Por último, desde el área de trabajo social se realiza un diagnóstico social que permita a las personas contar con mejores condiciones sociales y de acceso a derechos, así como con espacios de capacitación para el empleo, salud, educación y al acceso a programas sociales del Gobierno de la Ciudad de México. Eje 1. Tema 1.6. Subtema 1.6.5.

No se cuenta con información de las atenciones brindadas por la UNADIS durante 2018.

SERVICIOS OTORGADOS EN LAS UNIDADES MÉDICAS. SECRETARÍA DE SALUD DE LA CIUDAD DE MÉXICO 1 DE AGOSTO AL 31 DE DICIEMBRE, 2020

SERVICIO	2020
Consulta externa	1 198 304
Consulta general	1 031 152
Consulta especializada [1/]	131 898
Consulta odontológica	35 254
Urgencias	164 586
Egresos	36 151
Días paciente	161 963
Intervenciones quirúrgicas	19 865
Nacimientos	12 346
Partos	8 317
Cesáreas	4 029
Estudios de diagnóstico	3 243 902
Laboratorio clínico	3 001 758
Radiología	171 647
Anatomía patológica	4 279
Electrocardiograma	9 379
Electroencefalograma	539
Ultrasonido	22 654
Tomografía axial computalizada	28 907
Mastografias	3 696
Resonancia magnética	225
Gamagrama	0
Electromiografía	61
Ecocardiografias	324
Potenciales auditivos evocados	76
Endoscopias	357
Optometria	0
Audiología	0

[1/]**Incluye:** Salud Mental.
Fuente: SEDESA/DGPCS/DIS/SIS (Subsistema de Información Salud), 2019- 2020
Fuente: SEDESA/DGPCS/DIS/SAEH (Subsistema Automatizado de Egresos Hospitalarios), 2019 - 2020.
Fuente: SEDESA/DGPCS/DIS/SAUM (Subsistema Automatizado de Urgencias Médicas), 2019 - 2020.

SERVICIOS OTORGADOS EN LAS UNIDADES MÉDICAS. SECRETARÍA DE SALUD DE LA CIUDAD DE MÉXICO 1 DE AGOSTO AL 31 DE DICIEMBRE, 2018, 2019 Y 2020

SERVICIO	2018	2019	2020
Consulta externa	1 741 893	1 668 343	1 198 304
Consulta general	1 194 578	1 117 520	1 031 152
Consulta especializada[1/]	371 026	381 400	131 898
Consulta odontológica	176 289	169 423	35 254
Urgencias	254 549	256 497	164 586
Egresos	48 841	47 837	36 151
Días paciente	194 132	196 841	161 963
Intervenciones quirúrgicas	27 765	27 028	19 865
Nacimientos	14 845	13 880	12 346
Partos	9 571	8 997	8 317
Cesáreas	5 274	4 883	4 029
Estudios de diagnóstico	4 146 433	3 461 371	3 243 902
Laboratorio clínico	3 735 754	3 021 901	3 001 758
Radiología	262 926	267 368	171 647
Anatomía patológica	12 657	12 663	4 279
Electrocardiograma	29 416	22 048	9 379
Electroencefalograma	961	1 026	539
Ultrasonido	47 940	50 633	22 654
Tomografía axial computalizada	13 674	15 283	28 907
Mastografias	38 381	65 116	3 696
Resonancia magnética	94	616	225
Gamagrama	0	41	0
Electromiografía	1 030	880	61
Ecocardiografias	924	1 678	324
Potenciales auditivos evocados	296	213	76
Endoscopias	2 152	1 656	357
Optometria	133	136	0
Audiología	95	113	0

[1/]**Incluye:** Salud Mental.
Fuente: SEDESA/DGPCS/DIS/SIS (Subsistema de Información Salud), 2018- 2020
Fuente: SEDESA/DGPCS/DIS/SAEH (Subsistema Automatizado de Egresos Hospitalarios), 2018 - 2020.
Fuente: SEDESA/DGPCS/DIS/SAUM (Subsistema Automatizado de Urgencias Médicas), 2018 - 2020.

COMUNIDAD QUE HABITA LA ZONA CONOCIDA COMO CIUDAD PERDIDA TACUBAYA, POR CATEGORÍA, AGOSTO 2020 - JULIO 2021

CATEGORÍA	PERSONAS
Madres Solteras	50
Padres Solteros	14
Parejas con hijos	190
Parejas sin hijos	44
Personas Solteras	40
Personas Mayores (a partir de 60 años)	43
Personas Adultas (de 18 a 59 años)	114
Personas menores de 18 años	153
Total	**648**

Nota: El proyecto especial de vivienda de Ciudad perdida Tacubaya se lleva a cabo en la Alcaldía Miguel Hidalgo, se contempla construir 185 viviendas en beneficio de las familias que ahí residen.
Fuente: Instituto de Vivienda de la Ciudad de México, periodo agosto 2020 - julio 2021.
Descripción: Con base en el censo realizado en los campamentos en la zona de tacubaya, conocida anteriormente como Ciudad Perdida Tacubaya, residen 648 personas de las cuales , en su mayoría se conforman por personas menores de 18 años (153), personas con hijos o hijas (190) y personas adultas de entre 18 a 59 años (114).

RENTAS OTORGADAS A PERSONAS A LA COMUNIDAD QUE HABITA LA ZONA CONOCIDA COMO CIUDAD PERDIDA TACUBAYA, AGOSTO - DICIEMBRE 2020, ENERO - JULIO 2021.

AÑO	AGOSTO - DICIEMBRE 2020	ENERO-JULIO 2021	TOTAL
Número de rentas	194	194	194

Nota: El proyecto especial de vivienda de Ciudad perdida Tacubaya se lleva a cabo en la Alcaldía Miguel Hidalgo, se contempla construir 185 viviendas en beneficio de las familias que ahí residen.
El total de número de rentas no es acumulable porque equivale al total de personas beneficiadas.
Actualmente se entregan 194 apoyos para pago de renta a familias que habitaban el predio.
Fuente: Instituto de Vivienda de la Ciudad de México, periodo diciembre 2018, 2019-2020; enero - julio 2021.

PREDIOS A ATENDER POR MEDIO DEL PROGRAMA ESPECIAL DE VIVIENDA EN ATLAMPA AGOSTO 2020 - JULIO 2021

CONSECUTIVO	NOMBRE DEL PREDIO
1	Calle Geranio, número 132, Colonia Atlampa, Alcaldía Cuauhtémoc
2	Calle Prolongación de nopal número 219, Colonia Atlampa, Alcaldía Cuauhtémoc
3	Calle Naranjo, número 426, Colonia Atlampa, Alcaldía Cuauhtémoc
4	Calle Manuel González, número 558, Colonia Atlampa, Alcaldía Cuauhtémoc
5	Calle Manuel González número 533, Colonia Atlampa, Alcaldía Cuauhtémoc
6	Calle Manuel González número 556, Colonia Atlampa, Alcaldía Cuauhtémoc
7	Calle Manuel González número 498, Colonia Atlampa, Alcaldía Cuauhtémoc
8	Calle San Simón número 418, Colonia Atlampa, Alcaldía Cuauhtémoc

Fuente: Instituto de Vivienda de la Ciudad de México, periodo agosto2020 - julio 2021.
Descripción: Durante el periodo de agosto 2020 a julio 2021 se llevó a cabo la integración de las carpetas de expropiación o desincorporación de 8 predios de la colonia Atlampa, en los cuales se llevará a cabo la edificación de 286 viviendas y 164 cajones de estacionamiento con lo que se dará solución habitacional a más de 1 mil personas, asimismo se actualizaron datos en expedientes de las personas que habitaban en los campamentos.
Se solicitó información de los predios como la nomenclatura de vía pública; zonificación de usos de suelo; levantamiento topográfico, memoria técnica descriptiva; folio real y libertad de gravámenes, limitaciones de dominio entre otros.

PREDIOS A ATENDER POR MEDIO DEL PROGRAMA ESPECIAL DE VIVIENDA EN ATLAMPA AGOSTO 2020 - JULIO 2021

CONSECUTIVO	NOMBRE DEL PREDIO	NÚMERO DE TRÁMITES NECESARIOS	NÚMERO DE TRÁMTES REALIZADOS ANTE INSTANCIAS EXTERNAS	NÚMERO DE TRÁMTES PENDIENTES
1	Calle Geranio, número 132, Colonia Atlampa, Alcaldía Cuauhtémoc	8	5	3
2	Calle Prolongación de nopal número 219, Colonia Atlampa, Alcaldía Cuauhtémoc	8	5	3
3	Calle Naranjo, número 426, Colonia Atlampa, Alcaldía Cuauhtémoc	8	5	3
4	Calle Manuel González, número 558, Colonia Atlampa, Alcaldía Cuauhtémoc	7	4	3
5	Calle Manuel González número 533, Colonia Atlampa, Alcaldía Cuauhtémoc	9	7	2
6	Calle Manuel González número 556, Colonia Atlampa, Alcaldía Cuauhtémoc	8	5	3
7	Calle Manuel González número 498, Colonia Atlampa, Alcaldía Cuauhtémoc	7	4	3
8	Calle San Simón número 418, Colonia Atlampa, Alcaldía Cuauhtémoc	9	7	2
	Total	**64**	**42**	**22**

Fuente: Instituto de Vivienda de la Ciudad de México, periodo agosto2020 - julio 2021.

CAPACIDAD INSTALADA EN UNIDADES MÉDICAS POR TIPO, ALCALDÍA Y NIVEL. 2020

ALCALDÍA / CAPACIDAD INSTALADA	CAMAS		INCUBADORAS	CONSULTORIOS					LABORATORIOS		RAYOS X		SALAS DE OPERACIONES	SALAS DE EXPULSIÓN	BANCO DE SANGRE 3/	SERVICIOS DE TRANSFUSIÓN CON CAPTACIÓN
	CENSABLES	NO CENSABLES		TOTAL	GENERALES	ODONTOLÓGICOS	ESPECIALIZADOS	OTROS 2/	ANÁLISIS CLÍNICOS	PATOLOGÍA	GABINETES	EQUIPOS				
Total general	2 436	1 457	265	2 417	1 034	267	1 016	100	126	11	102	146	104	31	4	5
Azcapotzalco	35	37	5	109	48	14	43	4	6	0	4	5	2	1	0	0
Coyoacán	49	35	9	127	59	11	54	3	6	0	6	7	2	0	0	0
Cuajimalpa	0	0	0	42	24	8	10	0	3	0	1	1	0	0	0	0
Gustavo A. Madero	382	202	44	267	128	34	95	10	13	2	11	21	17	5	0	2
Iztacalco	57	21	15	90	43	8	39	0	7	0	7	8	2	0	0	0
Iztapalapa	394	292	29	388	165	46	154	23	22	1	20	21	15	7	1	1
Magdalena Contreras	26	28	9	52	28	7	15	2	3	0	2	4	2	1	0	0
Milpa Alta	50	34	7	84	39	13	29	3	3	0	3	3	4	2	0	0

Álvaro Obregón	120	84	29	129	56	18	51	4	7	1	6	13	4	2	0	0
Tláhuac	151	119	16	139	64	13	54	8	8	1	7	6	6	3	0	1
Tlalpan	194	113	16	159	75	22	57	5	7	1	5	9	8	3	0	1
Xochimilco	89	44	10	116	61	13	36	6	4	0	5	6	3	1	0	0
Benito Juárez	198	66	3	88	31	9	44	4	3	1	3	4	7	1	1	0
Cuauhtémoc	111	86	11	297	97	19	174	7	15	0	9	17	5	1	0	0
Miguel Hidalgo	250	116	33	143	36	16	84	7	7	1	7	13	14	0	1	0
Venustiano Carranza	330	180	29	187	80	16	77	14	12	3	6	8	11	3	1	0
Primer Nivel	0	59	0	1 784	993	215	576	0	95	0	69	68	0	2	0	0
Segundo nivel	2 436	1 398	265	633	41	52	440	100	31	11	33	78	104	29	4	5

1/ Información a diciembre 2020.
2/ Incluye consultorios de: Acupuntura, Medicina del Deporte, Medicina del Dolor, Salud en el Trabajo, Medicina Tradicional, Urgencias y Banco de Sangre.
3/ Incluye 4 Bancos de Sangre en los Hospitales HG Balbuena, HG Dr. Rubén Leñero, HG Iztapalapa y HG Xoco, el resto solo tienen Centro de Transfusión con Captación.
Fuente: CDMX/SEDESA/DGDPPCS/SISySI/ SINERHIAS (Subsistema de Información de Equipamiento, Recursos Humanos e Infraestructura para la Atención de la Salud), 2020.Igualdad y Derechos, Derecho a la Salud, Salud Universal.

CAPACIDAD INSTALADA EN UNIDADES MÉDICAS POR TIPO, ALCALDÍA Y NIVEL 2018-2020. 1/3

ALCALDÍA / CAPACIDAD INSTALADA	2018						
	CAMAS CENSA-BLES	INCUBA-DORAS	TOTAL CONSUL-TORIOS	LABORA-TORIO DE ANÁLISIS CLÍNICOS	(RX) GABI-NETES	SALAS DE OPERA-CIÓN	SALAS DE EXPUL-SIÓN
Total general	2 387	229	2 426	137	102	107	32
Azcapot-zalco	35	4	109	7	4	2	1
Coyoacán	49	5	129	7	6	2	0
Cuajimalpa	0	0	41	3	3	0	0
Gustavo A. Madero	391	50	268	15	12	16	5
Iztacalco	57	7	86	7	5	2	0
Iztapalapa	394	29	382	22	14	16	7
Magdalena Contreras	26	2	54	3	3	2	1
Milpa Alta	50	7	87	3	2	3	2
Álvaro Obregón	120	22	127	7	8	4	2
Tláhuac	152	13	137	8	6	6	3
Tlalpan	135	22	176	8	9	9	5
Xochimilco	89	8	120	4	5	4	1
Benito Juárez	198	3	96	5	3	7	1
Cuauhté-moc	111	11	289	15	8	5	1
Miguel Hidalgo	256	24	146	9	7	16	0
Venustiano Carranza	324	22	179	14	7	13	3
Primer Nivel	0	2	1 791	105	68	0	1
Segundo nivel	2 387	227	635	32	34	107	31

1/ Información a junio 2021.
Fuente: CDMX/SEDESA/DGDPPCS/SISySI/ SINERHIAS (Subsistema de Información de Equipamiento, Recursos Humanos e Infraestructura para la Atención de la Salud), 2021.

CAPACIDAD INSTALADA EN UNIDADES MÉDICAS POR TIPO, ALCALDÍA Y NIVEL 2018-2020. 2/3

ALCALDÍA / CAPACIDAD INSTALADA	2019						
	CAMAS CENSA-BLES	INCUBA-DORAS	TOTAL CONSUL-TORIOS	LABORA-TORIO DE ANÁLISIS CLÍNICOS	(RX) GABI-NETES	SALAS DE OPERA-CIÓN	SALAS DE EXPUL-SIÓN
Total general	2 377	236	2 489	127	102	104	33
Azcapot-zalco	35	4	103	5	4	2	1
Coyoacán	49	5	128	6	6	2	0
Cuajimalpa	0	0	41	3	3	0	0
Gustavo A. Madero	382	50	266	13	12	17	5
Iztacalco	57	7	88	7	5	2	0
Iztapalapa	394	36	410	22	14	16	7
Magdalena Contreras	26	2	52	3	3	2	1
Milpa Alta	50	7	88	3	2	3	2
Álvaro Obregón	120	16	144	7	8	4	2
Tláhuac	151	16	132	8	6	6	4
Tlalpan	135	17	180	8	9	10	5
Xochimilco	89	8	121	4	5	3	1
Benito Juárez	198	3	96	3	3	7	1
Cuauhté-moc	111	10	303	15	8	5	1
Miguel Hidalgo	250	33	152	8	7	14	0
Venustiano Carranza	330	22	185	12	7	11	3
Primer Nivel	0	1	1 838	95	68	0	2
Segundo nivel	2 377	235	651	32	34	104	31

1/ Información a junio 2021.
Fuente: CDMX/SEDESA/DGDPPCS/SISySI/ SINERHIAS (Subsistema de Información de Equipamiento, Recursos Humanos e Infraestructura para la Atención de la Salud), 2021.

CAPACIDAD INSTALADA EN UNIDADES MÉDICAS POR TIPO, ALCALDÍA Y NIVEL 2018-2020. 3/3

ALCALDÍA / CAPACIDAD INSTALADA	2020						
	CAMAS CENSA-BLES	INCUBA-DORAS	TOTAL CONSUL-TORIOS	LABORA-TORIO DE ANÁLISIS CLÍNICOS	(RX) GABI-NETES	SALAS DE OPERA-CIÓN	SALAS DE EXPUL-SIÓN
Total general	2 436	265	2 417	126	102	104	31
Azcapot-zalco	35	5	109	6	4	2	1
Coyoacán	49	9	127	6	6	2	0
Cuajimalpa	0	0	42	3	1	0	0
Gustavo A. Madero	382	44	267	13	11	17	5
Iztacalco	57	15	90	7	7	2	0
Iztapalapa	394	29	388	22	20	15	7
Magdalena Contreras	26	9	52	3	2	2	1
Milpa Alta	50	7	84	3	3	4	2
Álvaro Obregón	120	29	129	7	6	4	2
Tláhuac	151	16	139	8	7	6	3
Tlalpan	194	16	159	7	5	8	3
Xochimilco	89	10	116	4	5	3	1
Benito Juárez	198	3	88	3	3	7	1
Cuauhté-moc	111	11	297	15	9	5	1
Miguel Hidalgo	250	33	143	7	7	14	0
Venustiano Carranza	330	29	187	12	6	11	3
Primer Nivel	0	0	1 784	95	69	0	2
Segundo nivel	2 436	265	633	31	33	104	29

1/ Información a junio 2021.
Fuente: CDMX/SEDESA/DGDPPCS/SISySI/ SINERHIAS (Subsistema de Información de Equipamiento, Recursos Humanos e Infraestructura para la Atención de la Salud), 2021.

INFRAESTRUCTURA FÍSICA POR TIPO, ALCALDÍA Y NIVEL. 2020 UNIDADES MÉDICAS. 1/2

ALCALDÍA	CONSULTA EXTERNA									
	TOTAL DE UNIDADES	TOTAL 1ER NIVEL	CENTROS DE SALUD	CLÍNICAS DE ESPECIALIDAD 2/	UNIDADES MÓVILES 3/	UNEMES CAPA 4/	UNEMES E.C. 5/	UNEMES CAPASITS 6/	COMUNIDADES PARA ADOLESCENTES	OTRAS UNIDADES MÉDICAS LEGALES Y EN RECLUSORIOS 7/
Total general	321	289	200	17	21	30	7	1	5	8
Azcapotzalco	18	16	14	0	0	2	0	0	0	0
Coyoacán	16	15	13	0	0	2	0	0	0	0
Cuajimalpa	12	12	10	0	1	1	0	0	0	0
Gustavo A. Madero	43	38	30	0	3	4	0	0	0	1
Iztacalco	9	8	5	1	1	1	0	0	0	0
Iztapalapa	49	45	23	5	7	5	1	0	0	4
Magdalena Contreras	12	11	9	0	1	1	0	0	0	0
Milpa Alta	13	12	11	0	0	1	0	0	0	0
Álvaro Obregón	19	18	14	0	2	1	1	0	0	0
Tláhuac	19	17	11	1	2	2	1	0	0	0
Tlalpan	29	27	20	0	1	2	1	0	3	0
Xochimilco	19	17	12	0	0	2	1	0	0	2
Benito Juárez	9	8	4	0	1	1	0	0	2	0
Cuauhté-moc	20	18	6	9	0	2	0	1	0	0
Miguel Hidalgo	11	8	5	0	0	1	1	0	0	1
Venustiano Carranza	23	19	13	1	2	2	1	0	0	0

1/ Información a diciembre 2020

2/ Incluye: Clínicas de Especialidad de la No. 2 a la 6, Clínica Especializada Condesa,Clínica comunitaria Mixquic, Clínica Comunitaria Santa Catarina, Centro Dermatológico Clínica Especializada Condesa Iztapalapa, Espacio Interactivo para Jovenes "Impulso", Clínica de Displasias Santa Martha, Clínica de Salud Reproductiva, Clínica de Atención Integral a la Mujer, Centro Especializado en Medicina Integrativa y Clínica de Geriatría de la Delegación Iztacalco y Clínica de Atención a la Diabetes en Iztapalapa.

3/ Incluye: 6 unidades de laboratorio, 2 unidades de colposcopía, 7 unidades de mastografía, 2 unidades de atención a población de situación de calle, 1 unidad móvil dental para otorgar atención a unidades médicas en reclusorios y 10 unidades móviles (caravanas).

4/ Unidades Médicas Especializadas. Centro de Atención para la Prevención de las Adicciones.5 Unidades Médicas Especializadas. Atención de Enfermedad Crónica (Sobrepeso, Obesidad, Diabetes, Riesgo Cardiovascular).

INFRAESTRUCTURA FÍSICA POR TIPO, ALCALDÍA Y NIVEL. 2020 UNIDADES MÉDICAS. 2/2

ALCALDÍA	HOSPITALES							
	TOTAL 2DO NIVEL	ESPECIA-LIDADES	GENERA-LES"	PEDIÁ-TRICOS	MATERNO INFANTI-LES	HOSPITAL INTEGRAL COMUNI-TARIO	RECLU-SO-RIOS	CLÍNICA - HOSPITAL DE ESPE-CIALI-DADES TOXICOLÓ-GICAS 8/
Total general	32	1	11	10	6	1	1	2
Azcapotzalco	2	0	0	1	1	0	0	0
Coyoacán	1	0	0	1	0	0	0	0
Cuajimalpa	0	0	0	0	0	0	0	0
Gustavo A. Madero	5	0	2	2	1	0	0	0
Iztacalco	1	0	0	1	0	0	0	0
Iztapalapa	4	1	1	1	0	1	0	0
Magdalena Contreras	1	0	0	0	1	0	0	0
Milpa Alta	1	0	1	0	0	0	0	0
Álvaro Obregón	1	0	1	0	0	0	0	0
Tláhuac	2	0	1	0	1	0	0	0
Tlalpan	2	0	1	0	0	0	1	0
Xochimilco	2	0	0	0	1	0	0	1
Benito Juárez	1	0	1	0	0	0	0	0
Cuauhté-moc	2	0	1	1	0	0	0	0
Miguel Hidalgo	3	0	1	2	0	0	0	0
Venustiano Carranza	4	0	1	1	1	0	0	1

5 Unidades Médicas Especializadas. Atención de Enfermedad Crónica (Sobrepeso, Obesidad, Diabetes, Riesgo Cardiovascular).
6/ Unidades Médicas Especializadas en Salud. Centros Ambulatorios de Prevención y Atención en Sida e Infecciones de Transmisión Sexual. (Condesa)
7/ Incluye: U. M. del Centro de Readaptación Social Varonil Santa Martha Acatitla (CERESOVA), U. M. del Centro Femenil de Readaptación Social Santa Martha Acatitla (CEFERESO) y Unidad Médica del Centro de Sanciones Administrativas e Integración, CEVAREPSI, UM Reclusorio Sur, UM Reclusorio Norte, UM Reclusorio Oriente, UM de la Penitenciaría.
8/ Clínica Hospital de Especialidades Toxicológicas Venustiano Carranza y Xochimilco.
Fuente: CDMX/SEDESA/DGDPPCS/SISySI/ SINERHIAS (Subsistema de Información de Equipamiento, Recursos Humanos e Infraestructura para la Atención de la Salud), 2020.

RECURSOS HUMANOS POR TIPO, ALCALDÍA Y NIVEL. 1/2

ALCALDÍA / RECURSO HUMANO	RECURSOS HUMANOS	TOTAL DE MÉDICOS	MÉDICOS EN CONTACTO CON EL PACIENTE				
			TOTAL	GENERALES	ESPECIALISTAS	ODONTÓLOGOS	OTROS 2/
Total general	30 574	8 450	7 879	2 436	3 583	727	1 133
Azcapotzalco	1 213	336	304	100	141	37	26
Coyoacán	1 109	301	272	117	107	48	0
Cuajimalpa	191	67	55	30	6	19	0
Gustavo A. Madero	4 130	1 097	1 035	370	469	72	124
Iztacalco	1 005	229	200	95	66	39	0
Iztapalapa	4 956	1 271	1 187	402	536	117	132
Magdalena Contreras	504	146	140	59	67	14	0
Milpa Alta	968	231	212	77	77	25	33
Álvaro Obregón	1 675	544	503	100	227	45	131
Tláhuac	1 789	389	361	104	194	34	29
Tlalpan	1 422	435	415	155	196	39	25
Xochimilco	1 440	358	339	188	95	38	18
Benito Juárez	1 886	661	632	104	305	26	197
Cuauhtémoc	2 209	680	613	162	341	63	47
Miguel Hidalgo	2 605	844	806	154	367	45	240
Venustiano Carranza	3 472	861	805	219	389	66	131
Primer nivel	10 534	3 336	3 034	1 585	710	538	201
Segundo nivel	20 040	5 114	4 845	851	2 873	189	932

1/ Información a diciembre 2020.
2/ Incluye médicos en formación.
3/ Incluye químicos, biólogos, técnicos en odontología, laboratoristas, en rehabilitación, anestesiólogos, radiólogos, histólogos, citotecnólogos, banco de sangre, Ing. Biomédico, electromédicos.
4/ Incluye licenciados y técnicos en trabajo social, farmacobiólogos, nutriólogos, psicólogos, de otro personal profesional, estadísticos, dietistas, TAP'S, promotores en salud y de otro personal técnico.
5/ Incluye administrativos y archivo clínico.
6/ Incluye personal en conservación y mantenimiento, intendencia y otro tipo de actividad similar.
Fuente: CDMX/SEDESA/DGDPPCS/SISySI/ SINERHIAS (Subsistema de Información de Equipamiento, Recursos Humanos e Infraestructura para la Atención de la Salud), 2020.

RECURSOS HUMANOS POR TIPO, ALCALDÍA Y NIVEL. 2/2

ALCALDÍA / RECURSO HUMANO	MÉDICOS EN OTRAS LABORES	ENFER-MERAS	SERVICIOS AUXILIARES, DIAGNÓSTICO Y TRATAMIEN-TO 3/	OTROS PROFESIO-NALES 4/	ADMINIS-TRATIVOS 5/	OTRO PERSONAL 6/
Total general	571	9 138	1 516	3 015	5 332	3 123
Azcapotzalco	32	320	50	123	228	156
Coyoacán	29	262	53	156	226	111
Cuajimalpa	12	48	6	37	31	2
Gustavo A. Madero	62	1 170	210	394	807	452
Iztacalco	29	314	44	125	218	75
Iztapalapa	84	1 616	277	421	813	558
Magdalena Contreras	6	135	25	74	90	34
Milpa Alta	19	417	45	86	104	85
Álvaro Obregón	41	436	75	164	270	186
Tláhuac	28	667	82	188	250	213
Tlalpan	20	455	76	166	187	103
Xochimilco	19	549	36	172	196	129
Benito Juárez	29	519	100	158	268	180
Cuauhtémoc	67	526	140	215	476	172
Miguel Hidalgo	38	739	139	213	430	240
Venustiano Carranza	56	965	158	323	738	427
Primer nivel	302	2 799	456	1 468	2 076	399
Segundo nivel	269	6 339	1 060	1 547	3 256	2 724

1/ Información a diciembre 2020.
2/ Incluye médicos en formación.
3/ Incluye químicos, biólogos, técnicos en odontología, laboratoristas, en rehabilitación, anestesiólogos, radiólogos, histólogos, citotecnólogos, banco de sangre, Ing. Biomédico, electromédicos.
4/ Incluye licenciados y técnicos en trabajo social, farmacobiólogos, nutriólogos, psicólogos, de otro personal profesional, estadísticos, dietistas, TAP'S, promotores en salud y de otro personal técnico.
5/ Incluye administrativos y archivo clínico.
6/ Incluye personal en conservación y mantenimiento, intendencia y otro tipo de actividad similar.
Fuente: CDMX/SEDESA/DGDPPCS/SISySI/ SINERHIAS (Subsistema de Información de Equipamiento, Recursos Humanos e Infraestructura para la Atención de la Salud), 2020.

PERSONAS BENEFICIARIAS DEL PROGRAMA "ATENCIÓN PRIORITARIA A PERSONAS EGRESADAS DEL SISTEMA DE JUSTICIA PENAL"
(1 DE AGOSTO 2020 - 31 DE JULIO 2021)

ENCABEZADO DE RUBROS	AGOSTO	SEPTIEMBRE	OCTUBRE	NOVIEMBRE	DICIEMBRE	ENERO	FEBRERO	MARZO	ABRIL	MAYO	JUNIO	JULIO	TOTAL
Personas que recibieron kit con artículos de higienen personal y una tarjeta de transporte	64	219	289	457	261	0	0	0	42	263	200	200	1 995
Personas canalizadas a albergue	0	1	3	0	1	0	0	0	0	1	5	5	16

***Notas:** Los totales de personas beneficiarias que recibieron kit y fueron canalizados a albergue no se suman entre sí porque aquellas que son canalizadas a albergue también reciben kit.
Fuente: Dirección General del Instituto de Reinserción Social agosto de 2020 - julio de 2021.

SERVICIOS PRESTADOS EN EL MODELO DE ATENCIÓN DEL INSTITUTO DE REINSERCIÓN SOCIAL (1 DE AGOSTO DE 2020 - 31 DE DICIEMBRE 2020)

SERVICIOS	AGOSTO	SEPTIEMBRE	OCTUBRE	NOVIEMBRE	DICIEMBRE	TOTAL
Atención individual	112	124	122	133	108	599
Seguimiento	0	195	363	495	581	1 634
Orientaciones psicológicas	439	288	289	246	199	1 461
Orientación médica de primer contacto	0	0	0	0	0	0
Canalizaciones a dependencias de salud	0	0	0	0	0	0
Asesoría jurídica	16	18	15	17	4	70
Gestión de documentos de libertad	10	16	12	15	10	63
Recuperación de documentos de identidad	11	13	16	21	5	66
Apoyos sociales	0	0	0	0	0	0
Vinculación educativa	23	25	32	30	28	138
Canalización y capacitación laboral	16	42	33	26	17	134
Usuarios en talleres impartidos en el IRS	120	0	11	14	16	161

***Notas:**
Atención individual: Se refiere al total de personas atendidas en el Instituto por primera vez
Seguimiento: Se refiere al total de personas que asisitieron a uno de los Procesos Formativos del Modelo Integral de Atención (Proyecto de Vida, Formación de Competencias o Adicciones y Reducción del Daño)
Orientaciones psicológicas: Se refiere a las orientaciones individuales y grupales realizadas por el personal del Instituto
Orientación médica de primer contacto: se refiere a la atención médica brindada a las personas por el personal de la Secretaría de Salud en el Instituto
Canalizaciones a dependencias de salud: Serefiere a todas las canalizaciones realizadas a dependencias de salud física, mental y de adicciones
Recuperación de documentos de identidad: Se refiere a gestión y entrega de actas de nacimiento, así como oficios dirigidos al INE para la emisión de la credencial para votar.
Apoyos sociales: Se refiere a la entrega de kits con artículos de primera necesidad y una tarjeta de transporte, canalizaciones a albergue y banco de ropa.
Vinculación educativa: Se refiere a canalizaciones para acceso a INEA y preparatoria abierta
Canalización y capacitación laboral: Se refiere a canalizaciones al programa Seguro de Desempleo, cursos de capacitación para el auto empleo y canalizaciones a CECATI.
Actividades formativas: Se refiere a talleres como pintura, yoga y Seguridad e Higiene
Notas: En los meses de junio y julio se colocan proyecciones de los servicios a realizar
Fuente: Informes de Avance Programático-Presupuestal de Actividades Institucionales .

SERVICIOS PRESTADOS EN EL MODELO DE ATENCIÓN DEL INSTITUTO DE REINSERCIÓN SOCIAL (1 DE AGOSTO DE 2020 - 31 DE DICIEMBRE 2020)

SERVICIOS	ENERO	FEBRE-RO	MARZO	ABRIL	MAYO	JUNIO	JULIO	AGOS-TO	SEP-TIEM-BRE	OCTU-BRE	NO-VIEM-BRE	DI-CIEM-BRE	TOTAL
Atención individual	146	230	218	222	211	225	230	200	200	200	200	200	2 482
Seguimiento	556	590	596	707	723	726	750	780	810	840	800	750	8 628
Orientaciones psicológicas	215	215	270	292	313	345	380	300	300	300	300	300	3 530
Orientación médica de primer contacto	0	0	0	0	0	0	0	0	0	0	0	0	0
Canalizaciones a dependencias de salud	0	0	0	0	0	0	0	0	0	0	0	0	0
Asesoría jurídica	6	29	37	46	30	30	30	30	30	30	30	30	358
Gestión de documentos de libertad	44	150	263	182	126	319	200	55	55	55	55	55	1 559
Recuperación de documentos de identidad	0	0	0	0	0	2	2	20	20	20	20	20	104
Apoyos sociales	0	0	0	0	0	0	0	10	10	10	10	10	50

Vinculación educativa	13	28	23	18	15	21	25	30	30	30	20	20	273
Canalización y capacitación laboral	84	195	315	79	136	111	80	30	30	25	20	20	1 125
Usuarios en talleres impartidos en el IRS	7	15	33	81	176	162	170	100	100	100	100	100	1 144

***Notas:**
Atención individual: Se refiere al total de personas atendidas en el Instituto por primera vez
Seguimiento: Se refiere al total de personas que asisitieron a uno de los Procesos Formativos del Modelo Integral de Atención (Proyecto de Vida, Formación de Competencias o Adicciones y Reducción del Daño)
Orientaciones psicológicas: Se refiere a las orientaciones individuales y grupales realizadas por el personal del Instituto
Orientación médica de primer contacto: se refiere a la atención médica brindada a las personas por el personal de la Secretaría de Salud en el Instituto
Canalizaciones a dependencias de salud: Serefiere a todas las canalizaciones realizadas a dependencias de salud física, mental y de adicciones
Recuperación de documentos de identidad: Se refiere a gestión y entrega de actas de nacimiento, así como oficios dirigidos al INE para la emisión de la credencial para votar.
Apoyos sociales: Se refiere a la entrega de kits con artículos de primera necesidad y una tarjeta de transporte, canalizaciones a albergue y banco de ropa.
Vinculación educativa: Se refiere a canalizaciones para acceso a INEA y preparatoria abierta
Canalización y capacitación laboral: Se refiere a canalizaciones al programa Seguro de Desempleo, cursos de capacitación para el auto empleo y canalizaciones a CECATI.
Actividades formativas: Se refiere a talleres como pintura, yoga y Seguridad e Higiene
Notas: En los meses de junio y julio se colocan proyecciones de los servicios a realizar
Fuente: Informes de Avance Programático-Presupuestal de Actividades Institucionales

POBLACIÓN BENEFICIADA CON LOS ESCENARIOS EDUCATIVOS A DISTANCIA DEL "INSTITUTO DE ESTUDIOS SUPERIORES ROSARIO CASTELLANOS", 2020 (NÚMERO DE BENEFICIADOS)

ESCENARIOS EDUCATIVOS A DISTANCIA	NÚMERO DE BENEFICIADOS
Capacitación	81
Diplomado	84
Jornada Académica	1 381
Podcast	591
Programas de Atención	14 172
Taller	1 006
Webinar	10 909
Total	28 224

Nota: Cifras actualizadas a diciembre de 2020, semestre 2020-2.
Fuente: Instituto de Estudios Superiores de la **Ciudad** de México "Rosario Castellanos"

NÚMERO DE ASPIRANTES REGISTRADOS EN EL PIIRC POR CONVOCATORIA EN 2021 EN EL INSTITUTO DE ESTUDIOS SUPERIORES DE LA CIUDAD DE MÉXICO "ROSARIO CASTELLANOS", 2021 (NÚMERO DE ASPIRANTES)"

LICENCIATURA	ASPIRANTES POR CONVOCATORIAS 2021
	1°
Ingeniería en Control y Automatización	242
Administración y Comercio	N/A
Ciencias Ambientales	360
Ciencias Ambientales para Zonas Urbanas	N/A
Ciencias de Datos	448
Ciencias de Datos para Negocios	N/A
Ciencias de la Comunicación	635
Contaduría y Finanzas	1 315
Derecho y Criminología	3 495
Derecho y Seguridad Ciudadana	N/A
Desarrollo Comunitario para Zonas Metropolitanas	N/A
Humanidades y Narrativas Multimedia (Híbrida)	561
Humanidades y Narrativas Multimedia (A distancia)	N/A
Psicología	1 239
Relaciones Internacionales	1 008
Tecnologías de la Información y Comunicación	N/A
Turismo	N/A
Urbanismo y Desarrollo Metropolitano	N/A
Mercadotecnia y Ventas	N/A
Total	**9 303**

Nota: Cifras actualizadas a mayo de 2021 semestre 2021-1.
NA: No aplica cifra en el PIIRC para la primer convocatoria de ese año.
PIIRC: Programa para el Ingreso al Instituto Rosario Castellanos.
Fuente: Instituto de Estudios Superiores de la Ciudad de México "Rosario Castellanos"

POBLACIÓN BENEFICIADA CON LOS ESCENARIOS EDUCATIVOS A DISTANCIA DEL INSTITUTO DE ESTUDIOS SUPERIORES "ROSARIO CASTELLANOS", 2020 (NÚMERO DE BENEFICIADOS)

ESCENARIOS EDUCATIVOS A DISTANCIA	NÚMERO DE BENEFICIADOS
Capacitación	104
Diplomado	15
Jornada Académica	1 353
Podcast	442
Programas De Atención	141
Taller	264
Webinar	11 088
Total	**13 407**

Nota: Cifras actualizadas a mayo de 2021 semestre 2021-1.
Fuente: Instituto de Estudios Superiores de la Ciudad de México "Rosario Castellanos"

DOCENTES POR PROGRAMA ACADÉMICO DE LICENCIATURA EN EL INSTITUTO DE ESTUDIOS SUPERIORES DE LA CIUDAD DE MÉXICO "ROSARIO CASTELLANOS", 2021 (NÚMERO DE DOCENTES)

ESCENARIOS EDUCATIVOS A DISTANCIA	NÚMERO DE BENEFICIADOS	%
Ingeniería en control y automatización	9	1.76
Ciencias ambientales	20	3.90
Ciencias ambientales para zonas urbanas	7	1.37
Ciencias de datos	20	3.90
Ciencias de datos para negocios	7	1.37
Ciencias de la comunicación	52	10.16
Contaduría y finanzas	69	13.47
Derecho y criminología	147	28.72
Derecho y seguridad ciudadana	20	3.90
Desarrollo comunitario para zonas metropolitanas	4	0.79
Humanidades y narrativas multimedia	19	3.72
Psicología	52	10.16
Relaciones internacionales	58	11.32
Turismo	11	2.14
Urbanismo y desarrollo metropolitano	17	3.32
Total	**512**	**100**

Nota: Cifras actualizadas a mayo de 2021, semestre 2021-1.
Fuente: Instituto de Estudios Superiores de la Ciudad de México "Rosario Castellanos".

DOCENTES POR UNIDAD ACADÉMICA DEL INSTITUTO DE ESTUDIOS SUPERIORES DE LA CIUDAD DE MÉXICO "ROSARIO CASTELLANOS", 2021 (NÚMERO DE DOCENTES)

UNIDAD ACADÉMICA	DOCENTES	%
Azcapotzalco	79	15
Coyoacán	98	19
Justo Sierra	76	15
Gustavo A. Madero	224	44
Magdalena Contreras	35	7
Total	**512**	**100**

Nota: Cifras actualizadas a mayo de 2021, semestre 2021-1.
Fuente: Instituto de Estudios Superiores de la Ciudad de México "Rosario Castellanos"

LIBROS DONADOS A LA RED DE BIBLIOTECAS PÚBLICAS DE LA CIUDAD DE MÉXICO, 2019-2021 (NÚMERO DE LIBROS) 1/1

ALCALDÍA O ENTE BENEFICIADO	2019		2020		2021	
	NÚMERO DE LIBROS DONADOS	NÚMERO DE BIBLIO-TECAS O ENTES BENEFICIA-DOS	NÚMERO DE LIBROS DTONADOS	NÚMERO DE BIBLIO-TECAS O ENTES BENEFICIA-DOS	NÚMERO DE LIBROS DONADOS	NÚMERO DE BIBLIO-TECAS O ENTES BENEFICIA-DOS
Álvaro Obregón	17	1	465	15	0	0
Azcapotzalco	34	2	372	12	0	0
Benito Juárez	17	1	199	6	0	0
Coyoacán	68	4	489	12	0	0
Cuauhtémoc[3]	64	4	310	10	0	0
Cuajimalpa	17	1	341	12	0	0
Gustavo A. Madero[3]	184	7	2 359	19	1 630	1
Iztapalapa[1-3]	456	14	18 109	12	300	1
Iztacalco	38	4	341	36	0	0
Magdalena Contreras	17	1	1 774	7	0	0
Miguel Hidalgo[3]	52	2	300	12	0	0
Milpa Alta	17	1	264	12	0	0
Tláhuac	34	2	396	22	0	0
Tlalpan	34	2	413	19	0	0
Venustiano Carranza	30	3	2 388	24	0	0
Xochimilco[3]	207	6	220	17	0	0

Nota: Del periodo 1 de agosto de 2020 al 31 de julio de 2021 se donaron 25 380 ejemplares a bibliotecas publicas, bibliotecas comunitarias y algunas alcaldías.
Los datos proporcionados en el 2021 son con cierre al 31 de julio del 2021.
1/ Incluye la donación a 14 bibliotecas del "Frente Popular Francisco Villa".
2/ Incluye la donación de 70 audiolibros.
3/ Incluye donativos a bibliotecas del Sistema Penitenciario.
Fuente: Secretaría de Educación, Ciencia, Tecnología e Innovación. Cifras del periodo 2019-2021.

LIBROS DONADOS A LA RED DE BIBLIOTECAS PÚBLICAS DE LA CIUDAD DE MÉXICO, C2 2019-2021. (NÚMERO DE LIBROS) 2/2

ALCALDÍA O ENTE BENEFICIADO	2019		2020		2021	
	NÚMERO DE LIBROS DONADOS	NÚMERO DE BIBLIOTECAS O ENTES BENEFICIADOS	NÚMERO DE LIBROS DONADOS	NÚMERO DE BIBLIOTECAS O ENTES BENEFICIADOS	NÚMERO DE LIBROS DONADOS	NÚMERO DE BIBLIOTECAS O ENTES BENEFICIADOS
Dirección General de Tratamiento Para Adolescentes (DGTPA)	0	0	114	1	0	0
Sistema Penitenciario	0	0	270	18	0	0
Sistema Nacional para el Desarrollo Integral de la Familia	0	0	480	32	0	0
Centro de Información y Documentación sobre Políticas Públicas para Niñas, Niños y Adolescentes “Narciso Mendoza”	0	0	64	1	0	0
Fundación HeLa de Divulgación Científica	0	0	444	1	0	0
Comunidad de Apoyo para Niños con Discapacidad Intelectual (CANDI)[2]	0	0	0	0	70	1
Total	1 286	55	30 112	300	2 000	3

Nota: Del periodo 1 de agosto de 2020 al 31 de julio de 2021 se donaron 25 380 ejemplares a 14 bibliotecas públicas de la Red, 14 bibliotecas comunitarias, 4 alcaldías y 2 asociaciones civiles. Los datos proporcionado en el 2021 son con cierre al 31 de julio del 2021.

1/ Incluye la donación a 14 bibliotecas del ""Frente Popular Francisco Villa"".

2/ Incluye la donación de 70 audiolibros.

3/ Incluye donativos a bibliotecas del Sistema Penitenciario.

Fuente: Secretaría de Educación, Ciencia, Tecnología e Innovación. Cifras del periodo 2019-2021.

CURSOS IMPARTIDOS AL PERSONAL DE LA RED DE BIBLIOTECAS PÚBLICAS, 2019-2021 (PERSONAS) 1/1

NOMBRE DEL CURSO	2019			2020			2021		
	NÚMERO DE CURSOS	POBLACIÓN BENEFICIADA		NÚMERO DE CURSOS	POBLACIÓN BENEFICIADA		NÚMERO DE CURSOS	POBLACIÓN BENEFICIADA	
		MUJERES	HOMBRES		MUJERES	HOMBRES		MUJERES	HOMBRES
Funcionamiento Básico de la Biblioteca Pública	7	159	35	8	84	63	1	70	18
El cuidado y reparación de los libros	3	39	12	2	12	10	0	0	0
Recursos gráficos para promocionar la biblioteca	1	12	2	0	0	0	0	0	0
La lectura y las tecnologías,	2	31	15	0	0	0	0	0	0
Toma de conciencia y sensibilización, ABC de los Derechos Humanos y Gestión de Riesgos	10	172	87	0	0	0	0	0	0
El ABC de los derechos humanos	2	35	2	0	0	0	0	0	0
Librarything	0	0	0	1	15	17	0	0	0
Lectura en Voz alta	2	25	3	1	29	3	0	0	0
Ecosustentabilidad	0	0	0	1	33	1	0	0	0
Patolli de cuentos	0	0	0	1	48	2	0	0	0
Introducción a la lectura y su promoción en la biblioteca pública	0	0	0	2	49	4	1	44	10
Crea-Arte	0	0	0	1	18	2	0	0	0

Ciclo de conversatorios La nueva normalidad: una oportunidad para transformar los servicios de las bibliotecas públicas (modalidad en línea)	0	0	0	1	244	250	0	0	0
Estrategias básicas de mediación y fomento a las bibliotecas públicas	0	0	0	2	21	8	0	0	0
Animación a la lectura	0	0	0	1	21	1	0	0	0
Estrategias de fomento a la lectura	0	0	0	2	65	2	0	0	0
Visión integral de la biblioteca pública	3	32	14	1	45	12	0	0	0

Nota: Estos cursos fueron recibidos por personas bibliotecarias que laboran en bibliotecas públicas de las 16 alcaldías de la Ciudad de México y bibliotecas institucionales ubicadas en el Sistema Penitenciario, el Museo de Historia Natural, la secretaria de Educación Pública y el Faro de Oriente Del 1 de agosto de 2020 al 31 de julio de 2021 se han impartido 35 cursos en línea en beneficio de 1 266 personas bibliotecarias.
Fuente: Secretaría de Educación, Ciencia, Tecnología e Innovación. Periodo 2019-2021, cifras actualizadas hasta julio de 2021.

"CURSOS IMPARTIDOS AL PERSONAL DE LA RED DE BIBLIOTECAS PÚBLICAS 2019-2021, 2019-2021 (PERSONAS) 2/2

NOMBRE DEL CURSO	2019			2020			2021		
	NÚMERO DE CURSOS	POBLACIÓN BENEFICIADA		NÚMERO DE CURSOS	POBLACIÓN BENEFICIADA		NÚMERO DE CURSOS	POBLACIÓN BENEFICIADA	
		MUJERES	HOMBRES		MUJERES	HOMBRES		MUJERES	HOMBRES
Evaluación de colecciones bibliográficas y descarte	6	112	22	1	28	7	1	25	9
XX Programa de abuelos lectores y cuentacuentos de la UNAM	0	0	0	0	0	0	1	14	4
Organización de catálogos	7	147	41	1	9	2	1	83	14
Diversidad Funcional	0	0	0	0	0	0	1	17	2
Formulario de Google para la gestión de citas presenciales	0	0	0	0	0	0	1	30	5
Sistema de gestión de bibliotecas: Prometeo V	0	0	0	0	0	0	1	110	15
Producción de contenidos escritos y audiovisuales para bibliotecarios	0	0	0	0	0	0	1	20	17
Mis vacaciones en la biblioteca	3	45	22	1	55	20	3	52	11
Tecnologías de la información y comunicación en biblioteca pública	0	0	0	0	0	0	2	83	20
Libro sin proceso técnico. El llenado del Formato MARC	0	0	0	0	0	0	1	80	22
Los jóvenes y la lectura	3	48	14	0	0	0	1	36	4
Total	49	857	269	27	776	404	16	664	151

Nota: Estos cursos fueron recibidos por personas bibliotecarias que laboran en bibliotecas públicas de las 16 alcaldías de la Ciudad de México y bibliotecas institucionales ubicadas en el Sistema Penitenciario, el Museo de Historia Natural, la secretaria de Educación Pública y el Faro de Oriente Del 1 de agosto de 2020 al 31 de julio de 2021 se han impartido 35 cursos en línea en beneficio de 1 266 personas bibliotecarias.
Fuente: Secretaría de Educación, Ciencia, Tecnología e Innovación. Periodo 2019-2021, cifras actualizadas hasta julio de 2021.

ESTUDIANTES INSCRITOS POR LICENCIATURA EN LA NUEVA UNIDAD ACADÉMICA ""JUSTO SIERRA" DEL INSTITUTO DE ESTUDIOS SUPERIORES "ROSARIO CASTELLANOS" (NÚMERO DE ESTUDIANTES)

LICENCIATURA	ESTUDIANTES
Ciencias de la Comunicación	80
Derecho y Criminología	621
Relaciones Internacionales	350
Turismo	182
Total	**1 233**

Nota: Cifras actualizadas al 2021, semestre 2021-1.
Fuente: Instituto de Estudios Superiores de la Ciudad de México "Rosario Castellanos".

ESTUDIANTES INSCRITOS POR LICENCIATURA EN LA NUEVA UNIDAD ACADÉMICA "MAGDALENA CONTRERAS" DEL INSTITUTO DE ESTUDIOS SUPERIORES "ROSARIO CASTELLANOS" (NÚMERO DE ESTUDIANTES)

LICENCIATURA	ESTUDIANTES
Ingeniería en control y automatización	86
Ciencias ambientales para zonas urbanas	71
Ciencias de datos	51
Derecho y criminología	360
Humanidades y Narrativas Multimedia	111
Total	**679**

Nota: Cifras actualizadas al 2021, semestre 2021-1.
Fuente:I Instituto de Estudios Superiores de la Ciudad de México "Rosario Castellanos".

ACCIONES REALIZADAS PARA FOMENTAR EL HÁBITO DE FRECUENTAR BIBLIOTECAS, 2019-2021 (NÚMERO DE ACCIONES)

ACCIONES	2019	2020	2021
Visitas del bibliomóvil a las alcaldías	50	6	0
Participación de la red de voluntarios en actividades de fomento a la lectura	396	72	0
Participación en ferias de libro presenciales o virtuales	1	2	0
Producción de booktrailers	0	4	0
Realización de videocápsulas para el proyecto "bibliotutor"	0	14	18
Producción de episodios del podcast estantería abierta	0	2	5
Realización de videocápsulas para promocionar acciones de la red	0	5	6
Diseño de estrategias de comunicación para promocionar la red	0	10	18
Realización de talleres, encuentros y cafés literarios presenciales y en línea	0	0	2
Desarrollo del micrositio "ciudad de méxico: siete siglos en la memoria" y publicación de contenidos	0	1	5
Presentaciones editoriales en línea	0	0	4
Total	**447**	**116**	**58**

Nota: del 1 de agosto de 2020 al 31 de julio de 2021 se llevaron a cabo 80 acciones en modalidad virtual.
Fuente: Secretaría de Educación, Ciencia, Tecnología e Innovación, cifras actualizadas al 31 de julio del 2021.

BENEFICIADOS DEL PROGRAMA DE UNIVERSIDAD SALUDABLE DEL INSTITUTO DE ESTUDIOS SUPERIORES DE LA CIUDAD DE MÉXICO "ROSARIO CASTELLANOS", 2021 (NÚMERO DE BENEFICIADOS)

ACTIVIDAD	BENEFICIADOS	%
Webinars "Drogas y gestión de placeres"	180	2.27
Segundo ciclo de talleres a distancia.	258	3.27
Actividades y entrenamientos deportivos para la comunidad del IRC.	7 476	94.46
Total	**7 914**	**100**

Nota: Cifras actualizadas a mayo de 2021, semestre 2021-1.
Fuente: Instituto de Estudios Superiores de la Ciudad de México ""Rosario Castellanos"

AVANCE DE ESTRATEGIAS DE LA ACCIÓN "DERECHOS HUMANOS JÓVENES: ATENCIÓN COMUNITARIA A PERSONAS JÓVENES EN CONDICIONES DE RIESGO" (1 DE AGOSTO 2020 - 31 DE JULIO DE 2021) 1/2

ENCABEZADO DE RUBROS	AGOSTO	SEPTIEMBRE	OCTUBRE	NOVIEMBRE	DICIEMBRE	ENERO
Capacitación de personas que atienden a población joven en el modelo de intervención del instituto parael trabajo de prevención.	31	119	58	43	22	0
Formación de personas jóvenes egresadas del sistema de justicia penal para el fortalecimiento de sus competencias sociales y su proceso de reinserción, para realizar acciones de intervención en sus propias comunidades	18	40	94	115	133	0
Identificación, atención, intervención y seguimiento de jóvenes con factores de riesgo.	135	141	545	460	460	0
Recorridos en colonias para identificación de espacios de intervención y realizar diagnósticos comunitarios.	59	93	98	22	2	0
Implementación de mecanismos de colaboración con instituciones públicas, privadas y actores sociales	30	43	37	32	7	0
Rehabilitación de espacios en las colonias para la disminución de riesgos.	1	1	4	2	1	0
Organización de dispositivos de atención comunitaria (artìsticos, culturales, deportivos, de capacitación laboral, procesos formativos), para fomentar valores en los jóvenes. +	66	94	86	92	29	0

***Notas:** Las estrategias para la implementación del Modelo Integral de Prevención para Jóvenes se modificaron del ejercicio 2019 y que en informes anteriores aparecían con el símbolo "*" fueron sustituidas o integradas dentro de las estrategias que aparecen con el símbolo "+" para el ejercicio 2020 Así mismo, a la fecha este programa estratéfgico se encuentra sin presupuesto asignado, por lo que la Dirección General del Instituto de Reinserción Social se encuentra aún a la espera de dicha asignación, debido a ello es que solo dos de los 7 indicadores presentan avances, lo que fue posible debido a la participación del Instituto en el Programa "Compensación a la Ocupación Temporal y la Movilidad Laboral (SCOTML)" de la Secretaría del Trabajo y Fomento al empleo donde dichas actividades se han realizado en conjunción de las personas beneficiarias de dicho programa."

Fuente: Dirección General del Instituto de Reinserción Social, Agosto 2020- Julio 2021.

AVANCE DE ESTRATEGIAS DE LA ACCIÓN "DERECHOS HUMANOS JÓVENES: ATENCIÓN COMUNITARIA A PERSONAS JÓVENES EN CONDICIONES DE RIESGO" (1 DE AGOSTO 2020 - 31 DE JULIO DE 2021) 2/2

ENCABEZADO DE RUBROS	FEBRERO	MARZO	ABRIL	MAYO	JUNIO	JULIO	TOTAL
Capacitación de personas que atienden a población joven en el modelo de intervención del instituto para el trabajo de prevención.	0	0	0	44	0	0	317
Formación de personas jóvenes egresadas del sistema de justicia penal para el fortalecimiento de sus competencias sociales y su proceso de reinserción, para realizar acciones de intervención en sus propias comunidades	0	0	0	0	0	0	400
Identificación, atención, intervención y seguimiento de jóvenes con factores de riesgo.	0	0	0	66	100	100	2 007
Recorridos en colonias para identificación de espacios de intervención y realizar diagnósticos comunitarios.	0	0	0	0	0	0	274
Implementación de mecanismos de colaboración con instituciones públicas, privadas y actores sociales	0	0	0	0	0	0	149
Rehabilitación de espacios en las colonias para la disminución de riesgos.	0	0	0	0	0	0	9
Organización de dispositivos de atención comunitaria (artìsticos, culturales, deportivos, de capacitación laboral, procesos formativos), para fomentar valores en los jóvenes. +	0	0	0	0	0	0	367

***Notas:** Las estrategias para la implementación del Modelo Integral de Prevención para Jóvenes se modificaron del ejercicio 2019 y que en informes anteriores aparecían con el símbolo "*" fueron sustituidas o integradas dentro de las estrategias que aparecen con el símbolo "+" para el ejercicio 2020 Así mismo, a la fecha este programa estratéfgico se encuentra sin presupuesto asignado, por lo que la Dirección General del Instituto de Reinserción Social se encuentra aún a la espera de dicha asignación, debido a ello es que solo dos de los 7 indicadores presentan avances, lo que fue posible debido a la participación del Instituto en el Programa "Compensación a la Ocupación Temporal y la Movilidad Laboral (SCOTML)" de la Secretaría del Trabajo y Fomento al empleo donde dichas actividades se han realizado en conjunción de las personas beneficiarias de dicho programa."

Fuente: Dirección General del Instituto de Reinserción Social, Agosto 2020- Julio 2021.

INSTRUMENTOS JURÍDICOS PRODUCIDOS POR NOMBRE Y TIPO EN EL INSTITUTO DE ESTUDIOS SUPERIORES DE LA CIUDAD DE MÉXICO "ROSARIO CASTELLANOS", 2021 (NÚMERO DE INSTRUMENTOS)

INSTRUMENTOS	NÚMERO DE INSTRUMENTOS PRODUCIDOS
Convenio de colaboracion con el Instituto de la Juventud de la Ciudad de México	1
Convenio de colaboracion con el la alcaldía Gustavo A. Madero	1
Convenio de colaboración con la Secretaría de la Mujer	1
Total	**3**

Nota: Cifras actualizadas a mayo de 2021, semestre 2021-1.
Fuente: Instituto de Estudios Superiores de la Ciudad de México "Rosario Castellanos".

INSTRUMENTOS NORMATIVOS PRODUCIDOS POR TIPO EN EL INSTITUTO DE ESTUDIOS SUPERIORES DE LA CIUDAD DE MÉXICO "ROSARIO CASTELLANOS", 2021 (NÚMERO DE INSTRUMENTOS)

INSTRUMENTOS	NÚMERO DE INSTRUMENTOS PRODUCIDOS
Manuales	1
Normas	0
Lineamientos	0
Reglamentos	4
Total	**5**

Nota: Cifras actualizadas a mayo de 2021, semestre 2021-1.
Fuente: Instituto de Estudios Superiores de la Ciudad de México "Rosario Castellanos".

INSTRUMENTOS NORMATIVOS PRODUCIDOS POR TIPO EN EL INSTITUTO DE ESTUDIOS SUPERIORES DE LA CIUDAD DE MÉXICO "ROSARIO CASTELLANOS", 2021 (NÚMERO DE INSTRUMENTOS)

INSTRUMENTOS	NÚMERO DE INSTRUMENTOS PRODUCIDOS
Manual de Integración y Funcionamiento del Comité de Transparencia	1
Estatuto general del Instituto de Estudios Superiores de la Ciudad de México "Rosario Castellanos"	1
Reglamento de admisión, inscripción y reinscripcion del Instituto de Estudios Superiores de la Ciudad de México "Rosario Castellanos"	1
Reglamento de estudios de posgrado del Instituto de Estudios Superiores de la Ciudad de México "Rosario Castellanos"	1
Reglamento de titulacióndel Instituto de Estudios Superiores de la Ciudad de México "Rosario Castellanos"	1
Total	**5**

Nota: Cifras actualizadas a mayo de 2021, semestre 2021-1.
Fuente: Instituto de Estudios Superiores de la Ciudad de México "Rosario Castellanos".

EVENTOS Y VISUALIZACIONES DE "FOROS Y CONVERSATORIOS", POR MES, AGOSTO 2020 - JULIO 2021 (NÚMERO)

MES	EVENTO	VISUALIZACIONES
Agosto	5	372
Septiembre	0	0
Octubre	4	7 789
Noviembre	2	5 597
Diciembre	2	171
Enero	0	0
Febrero	2	13 226
Marzo	2	8 493
Abril	0	0
Mayo	0	0
Junio	0	0
Julio	0	0
Total	**17**	**35 648**

Nota: 1. Los Foros y Conversatorios se realizaron en un formato virtual.
Fuente: SIBISO, Dirección General de Diversidad Sexual y Derechos Humanos.
Foros y Conversatorios. buscan visibilizar las necesidades de las personas de la diversidad sexual y de género, desde un enfoque diferenciado y transversal que contribuya al debate público de las agendas y problemáticas sociales de este sector de la población.
No se incluyen datos históricos 2018 - 2021 debido a que la información no es comparable. A partir del inicio de la pandemia por COVID-19, los Foros **y** Conversatorios modificaron su forma de implementación a una modalidad virtual generando un cambio en su unidad de medida, de personas asistentes a visualizaciones en plataformas digitales.

APOYOS ENTREGADOS EN INVIERNO 2020-2021. (NÚMERO DE APOYOS)

MES	VISUALIZACIONES
Cobijas a PSC	7 226
Kits de invierno	12 626
Cenas entregadas	131 385
Cobijas en zonas altas	200
Diciembre	171

Nota: PSC se refiere a Personas en Situación de Calle.
Fuente: Instituto de Atención a Poblaciones Prioritarias (IAPP), SIBISO.
La Campaña de Invierno consiste en entregar apoyos (cobijas, kits de invierno y cenas calientes) destinados a brindar asistencia y cobijo a quienes más lo necesitan, principalmente a las personas que habitan en zonas altas y a quienes viven en situación de calle. Para la campaña de 2020-2021, se iniciaron actividades el 15 de octubre de 2020 y permanecieron hasta el 28 de febrero de 2021.

FINANCIAMIENTOS O ACCIONES REALIZADAS EN EL PROGRAMA MEJORAMIENTO DE VIVIENDA, POR TIPO, AGOSTO 2020 - JULIO 2021 (NÚMERO)

ACTIVIDAD	FINANCIAMIENTOS O ACCIONES	
	AGOSTO - DICIEMBRE 2020	ENERO - JULIO 2021
Mejoramiento y rehabilitación	3 855	3 734
Vivienda nueva progresiva	1 089	1 050
Ayudas de beneficio social para sustentabilidad	1 359	1 410
Total	**6 303**	**6 194**

Nota 1: Se refiere a financiamientos para Mejoramiento y Rehabilitación, y para Vivienda Nueva Progresiva. Las acciones se refieren a Ayudas de Beneficio Social para implementar sistemas de sustentabilidad en viviendas intervenidas con crédito del programa.
Fuente: Instituto de Vivienda de la Ciudad de México, periodo agosto - diciembre 2020, enero-julio 2021, agosto-diciembre 2021 (proyección).
Descripción: El programa atiende problemas de hacinamiento, desdoblamiento familiar, vivienda precaria, deteriorada, en riesgo o provisional; fomenta el arraigo familiar y barrial; contribuye a los procesos de consolidación o mejoramiento de las colonias y barrios populares de la ciudad, así como al mantenimiento del parque habitacional multifamiliar, asimismo fomenta prácticas de sustentabilidad. Durante el periodo de agosto a diciembre 2020, fueron otorgados 1 056 financiamientos para vivienda nueva progresiva; 3 855 para mejoramiento y rehabilitación. Para esquemas de sustentabilidad se brindaron 1 359 Ayudas de Beneficio Social.
Para el periodo de enero a julio se otorgaron 3 734 financiamientos para mejoramiento y rehabilitación, 1 050 para viviendad nueva progresiva y 1 410 ABS para mecanismos de sustentabilidad, dando un total de 6 194 acciones de vivienda.

FINANCIAMIENTOS O ACCIONES REALIZADAS EN EL PROGRAMA MEJORAMIENTO DE VIVIENDA, POR TIPO Y POR DEMARCACIÓN, AGOSTO 2020 - JULIO 2021 (NÚMERO)

DEMARCACIÓN	TIPO DE FINANCIAMIENTO O ACCIÓN					
	AGOSTO - DICIEMBRE 2020			ENERO-JULIO 2021		
	MVYR*	VNP**	SUST***	MVYR*	VNP**	SUST***
Alvaro Obregón	167	21	144	428	31	176
Azcapotzalco	100	26	39	192	0	20
Benito Juárez	31	4	13	74	0	3
Coyoacán	226	79	85	0	0	0
Cuajimalpa	133	33	98	244	68	96
Cuauhtémoc	58	12	18	111	0	25
Gustavo A. Madero	458	86	211	133	74	343
Iztacalco	149	30	44	66	25	51
Iztapalapa	843	172	306	782	86	277
Magdalena Contreras	154	37	72	199	19	88
Miguel Hidalgo	36	11	19	133	0	76
Milpa Alta	372	171	18	465	395	37
Tláhuac	289	85	80	52	25	105
Tlalpan	417	192	120	502	216	8
Venustiano Carranza	133	40	30	295	93	11
Xochimilco	289	90	62	59	19	93
Total	**3 855**	**1 089**	**1 359**	**3 734**	**1 050**	**1 410**

Nota 1: * MVYR: Mejoramiento de vivienda y rehabilitación; ** VNP: Vivienda Nueva Progresiva; *** SUST: Sustentabilidad.
Fuente: Instituto de Vivienda de la Ciudad de México, periodo agosto - diciembre 2020, enero-julio 2021, agosto-diciembre 2021 (proyección).
Descripción: Durante el periodo de agosto a diciembre 2020, fueron otorgados 1 089 financiamientos para vivienda nueva progresiva; la Alcaldía Tlalpan registró el mayor número de personas beneficiadas y 3 855 financiamientos para mejoramiento y rehabilitación, siendo la Alcaldía Iztapalapa la que mayor número de financiamientos obtuvo. Para esquemas de sustentabilidad fueron otorgadas 1 359 Ayudas de Beneficio Social. En el periodo de enero a julio 2021 se otorgaron 1 050 financiamientos para vivienda nueva progresiva; 3 734 para mejoramiento y rehabilitación de la vivienda y 1 410 ABS para esquemas de sustentabilidad.
Alineación: Eje 1. Igualdad y Derechos, Tema 1.4 Derecho a la Vivienda, Subtema 1.4.2 Programa de Vivienda Social.

FINANCIAMIENTOS Y ABS AUTORIZADAS EN EL PROGRAMA MEJORAMIENTO DE VIVIENDA, POR DEMARCACIÓN, AGOSTO 2020 - JULIO 2021

DEMARCACIÓN	FINANCIAMIENTOS Y ABS	
	AGOSTO-DICIEMBRE 2020	ENERO-JULIO 2021
Alvaro Obregón	332	634
Azcapotzalco	165	212
Benito Juárez	48	77
Coyoacán	390	0
Cuajimalpa	264	408
Cuauhtémoc	88	136
Gustavo A. Madero	755	550
Iztacalco	223	142
Iztapalapa	1 321	1 146
Magdalena Contreras	263	306
Miguel Hidalgo	66	209
Milpa Alta	561	897
Tláhuac	454	181
Tlalpan	729	726
Venustiano Carranza	203	399
Xochimilco	441	171
Total	**6 303**	**6 194**

Fuente: Instituto de Vivienda de la Ciudad de México, periodo agosto - diciembre 2020, enero-julio 2021, agosto-diciembre 2021 (proyección).

Descripción: Durante el periodo de agosto a diciembre 2020, fueron autorizados 6 303 financiamientos y Ayudas de Beneficio Social en el Programa Mejoramiento de Vivienda; las Alcaldías Iztapalapa, Tlalpan y Gustavo A. Madero presentaron el mayor pocentaje de distribución; 21, 12 y 12% respectivamente. Durante el periodo de enero a julio 2021 fueron autorizados 6 194 financiamientos y ABS; las alcaldías beneficiadas con mayor número de acciones fueron Iztapalapa con 1 146; Milpa Alta con 897 y Tlalpan con 726 acciones..

PERSONAS BENEFICIARIAS DEL PROGRAMA MEJORAMIENTO DE VIVIENDA, POR GÉNERO, AGOSTO 2020 - JULIO 2021

GÉNERO	AGOSTO - DICIEMBRE 2020		ENERO-JULIO 2021	
	PEERSONAS	PORCENTAJE	PEERSONAS	PORCENTAJE
Mujeres	4 147	66%	2 381	64%
Hombres	2 156	34%	1 353	36%
Total	**6 303**	**100%**	**3 734**	**100%**

Fuente: Instituto de Vivienda de la Ciudad de México, periodo agosto - diciembre 2020, enero-julio 2021, agosto-diciembre 2021 (proyección).
Descripción: Durante el periodo de agosto a diciembre 2020, fueron autorizados 6 303 financiamientos y Ayudas de Beneficio Social en el Programa Mejoramiento de Vivienda; 66% benefició a mujeres y 34% a hombres.

FINANCIAMIENTOS O ACCIONES REALIZADAS EN EL PROGRAMA MEJORAMIENTO DE VIVIENDA, POR TIPO, 2013 -2021

TIPO DE FINANCIAMIENTO O ACCIÓN	FINANCIAMIENTOS O ACCIONES								
	2013	2014	2015	2016	2017	2018	2019	2020	ENERO - JULIO 2021
Mejoramiento y rehabilitación	4 921	5 007	5 487	7 221	3 785	5 068	5 195	6 185	3 734
Vivienda nueva progresiva	3 608	3 604	4 478	3 172	2 335	2 929	2 407	1 941	1 050
Ayudas de beneficio social para sustentabilidad	2 577	2 019	2 489	2 206	1 408	1 994	1 882	1 881	1 410
Total	**11 106**	**10 630**	**12 454**	**12 599**	**7 528**	**9 991**	**9 484**	**10 007**	**6 194**

Nota 1: Se refiere a financiamientos para Mejoramiento y Rehabilitación, y para Vivienda Nueva Progresiva. Las acciones se refieren a Ayudas de Beneficio Social para implementar sistemas de sustentabilidad en viviendas intervenidas con crédito del programa.
Fuente: Instituto de Vivienda de la Ciudad de México, 2013-2020, enero-julio 2021.

FINANCIAMIENTOS O ACCIONES DE VIVIENDA REALIZADAS EN EL PROGRAMA VIVIENDA EN CONJUNTO, POR TIPO, AGOSTO 2020 - JULIO 2021

TIPO DE FINANCIAMIENTO O ACCIÓN	AGOSTO - DICIEMBRE 2020	ENERO-JULIO 2021
	NÚMERO	NÚMERO
Créditos autorizados	437	830
*ABS para pago de renta	2 065	1 986
*ABS POR CAPACIDAD DE PAGO	2 313	824
*ABS PARA SUSTENTABILIDAD	743	830
Total	**5 558**	**4 470**

Nota: *ABS: Ayudas de Beneficio Social; Las ABS para pago de renta no son acumulables, por lo que se reporta el promedio otorgado durante el periodo.
Fuente: Instituto de Vivienda de la Ciudad de México, periodo agosto - diciembre 2020; enero-julio 2021, agosto-diciembre (proyección).
Descripción: De agosto a diciembre de 2020, fueron autorizados 437 financiamientos, se brindó atención a Grupos y Comunidades Indígenas a través de 11 proyectos. Se otorgaron 2 065 ABS para pago de rentas; para esquemas de sustentabilidad 743, y 2 313 por baja capacidad de pago. Asimismo se concluyó la edificación de 997 viviendas y 39 locales comerciales, se entregaron 1 414 viviendas; se dará inicio a 759 viviendas y 30 locales, se encuentran en construcción 8 838 viviendas y 151 locales locales; se entregaron 60 escrituras. De enero a julio 2021 se llevaron a cabo 4 470 acciones de vivienda de las cuales el 44% (1 986) fueron ayudas de beneficio social para pago de renta; el 19% fueron financiamientos (830), las ABS para sustentabilidad también representaron el 19% (830) y las ABS por capacidad representaron el 18% (824).

NÚMERO DE PERSONAS BENEFICIARIAS DE AYUDAS DE BENEFICIO SOCIAL PARA PAGO DE RENTA EN EL PROGRAMA VIVIENDA EN CONJUNTO, POR DEMARCACIÓN, AGOSTO 2020 - JULIO 2021

DEMARCACIÓN	AGOSTO - DICIEMBRE 2020		ENERO-JULIO 2021	
	PERSONAS	NÚMERO DE PREDIOS	PERSONAS	NÚMERO DE PREDIOS
Alvaro Obregón	98	4	98	4
Azcapotzalco	11	2	11	2
Benito Juárez	39	3	29	2
Coyoacán	85	2	85	2
Cuajimalpa	11	4	11	4
Cuauhtémoc	561	72	551	70
Gustavo A. Madero	142	18	136	17
Iztacalco	112	7	74	7
Iztapalapa	442	28	439	23
Magdalena Contreras	23	12	23	12
Miguel Hidalgo	242	7	218	6
Milpa Alta	4	3	6	5
Tláhuac	173	8	178	8
Tlalpan	5	1	0	0
Venustiano Carranza	127	11	126	11
Xochimilco	1	1	1	1
Total	**2 076**	**183**	**1 986**	**174**

Fuente: Instituto de Vivienda de la Ciudad de México, periodo agosto - diciembre 2020; enero-julio 2021, agosto-diciembre (proyección).

Descripción: Durante el periodo de agosto a diciembre de 2020, se autorizó la entrega de 2 076 apoyos económicos para pago de rentas a personas que habitaban viviendas con alto riesgo estructural, por lo que ponian en riesgo su salud y la de sus familias. Para el periodo de enero a julio se otorgaron 1 986.

FINANCIAMIENTOS O ACCIONES REALIZADAS EN EL PROGRAMA VIVIENDA EN CONJUNTO, POR TIPO, 2013-2021

TIPO DE FINANCIAMIENTO O ACCIÓN	FINANCIAMIENTOS O ACCIONES								
	2013	2014	2015	2016	2017	2018	2019	2020	ENERO - JULIO 2021
Créditos autorizados	1 828	2 274	2 952	5 388	4 560	4 838	2 236	2 147	830
*ABS para pago de renta	1 780	1 920	2 002	2 122	2 394	2 167	1 980	2 167	1 986
*ABS por capacidad de pago	0	0	0	0	0	3 688	1 704	2 565	824
*ABS para sustentabilidad	2 097	3 328	1 697	1 611	2 453	2 495	2 447	2 301	830
Total	**5 705**	**7 522**	**6 651**	**9 121**	**9 407**	**13 188**	**8 367**	**9 180**	**4 470**

Nota: *ABS: Ayudas de Beneficio Social; Las ABS para pago de renta no son acumulables, por lo que se reporta el promedio otorgado durante el periodo. Para ABS por capacidad de pagon de 2013 a 2017 no se cuenta con el dato ya que no realizaba el registro por tipo de ayuda.
Fuente: Instituto de Vivienda de la Ciudad de México, periodo 2013-2020; enero-julio 2021.

APOYOS ENTREGADOS MENSUALMENTE DEL PROGRAMA "APOYO PARA EL IMPULSO LABORAL DE PERSONAS EGRESADAS DEL SISTEMA DE JUSTICIA PENAL DE LA CIUDAD DE MÉXICO" DEL 1 DE AGOSTO DE 2020 AL 31 DE JULIO DE 2021

ENCABEZADO DE RUBROS	AGOSTO	SEPTIEMBRE	OCTUBRE	NOVIEMBRE**	DICIEMBRE	ENERO	FEBRERO	MARZO	ABRIL	MAYO	JUNIO	JULIO	TOTAL
Número de apoyos entregados *	23	32	52	72	62	0	0	0	0	0	144	100	485
Desgloce presupuestal de los apoyos entregados	$115 000.00	$160 000.00	$260 000.00	$350 000.00	$310 000.00	$0.00	$0.00	$0.00	$0.00	$0.00	$720 000.00	$500 000.00	$2 415 000

***Notas:** Se refiere al número de apoyos entregados de manera mensual. Debe recordarse que una sola persona puede recibir el apoyo hasta tres meses durante su participación en el programa. Para la fecha de elaboración de este recuadro no había sido otorgado ningun apoyo aún, correspondientes al mes de abril y mayo, por lo que se estima que dichos meses serán pagados durante el mes de junio. El presupuesto total asignado a este programa es de $3 000 000 y los apoyos consisten en una beca de $5 000 mensuales por un máximo de tres meses para reaiizar prácticas laborales. De esta forma, se estima que los apoyos se otorgan a 200 personas egresadas al finalizar el periodo anual.
**Durante el mes de noviembre fue autorizado por la Dirección General del Instituto la disminución a cuatro de los 72 apoyos a la mitad, esto por incumplimiento de las reglas del programa por parte de los beneficiarios.

APOYOS EN RENTA A LAS PERSONAS DAMNIFICADAS QUE FUERON DESPLAZADAS DE SUS VIVIENDAS A CONSECUENCIA DEL SISMO DEL 19 DE SEPTIEMBRE DE 2017

PERIODO	MONTO PAGADO
3er. Trimestre 2020	$56 900 000
4to. Trimestre 2020	$80 240 000
1er. Trimestre 2021	$77 116 000
2do. Trimestre 2021 con proyección	$98 976 000
Total	**$313 232 000**

***** Apoyos en renta a las personas damnificadas que fueron desplazadas de sus viviendas a consecuencia del sismo del 19 de septiembre de 2017.
Fuente: Fideicomiso para la Reconstrucción Integral de la Ciudad de México .

PAGO POR LAS OBRAS DE REHABILITACIÓN Y/O RECONSTRUCCIÓN PARA LAS VIVIENDAS DE CARÁCTER MULTIFAMILIAR

PERIODO	MONTO PAGADO
3er. Trimestre 2020	$325 916 982
4to. Trimestre 2020	$301 672 688
1er. Trimestre 2021	$317 598 431
2do. Trimestre 2021 con proyección	$381 342 863
Total	**$1 326 530 963**

***Pagos** de la reconstrucción y/o rehabilitación de viviendas de carácter multifamiliares afectadas por el sismo del 19 de septiembre de 2017.
Fuente: Fideicomiso para la Reconstrucción Integral de la Ciudad de México .

AVANCE EN LA RECONSTRUCCIÓN Y REHABILITACIÓN DE VIVIENDA MULTIFAMILIAR

TOTAL DE INMUEBLES INTERVENIDOS	*ENTREGADOS	*EN PROCESO DE INTERVENCIÓN
272	180	92

Avence en la rehabilitación y reconstrucción de edificios multifamiliares
***** 66% de los edificios intervenidos fueron entregados
****** 34% de los edificios están en proceso de intervención
Fuente: Comisión para la Reconstrucción de la Ciudad de México, Subdirección de Sistema de Datos

EDIFICIOS DE RECONSTRUCCIÓN Y REHABILITACIÓN ENTREGADOS Y EN PROCESO DE INTERVENCIÓN

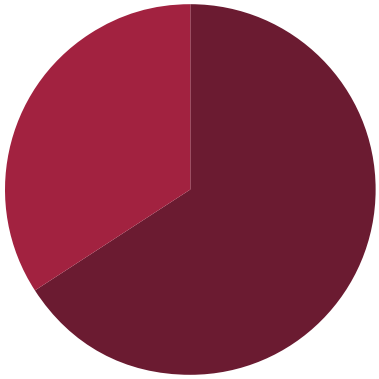

66% Entregados

34% En proceso de intervención

AVANCE EN LA RECONSTRUCCIÓN Y REHABILITACIÓN DE VIVIENDA UNIFAMILIAR

TOTAL DE INMUEBLES INTERVENIDOS	*CASAS ENTREGADAS	**CASAS EN PROCESO DE INTERVENCIÓN
7 163	5 659	1 504

Avence en la rehabilitación y reconstrucción de casas unifamiliares.
Fuente: Comisión para la Reconstrucción de la Ciudad de México, Dirección de Atención Territorial.
***** 79% de las casas intervenidas fueron entregadas
****** 21% de las casas están en proceso de intervención

AVANCE EN LA RECONSTRUCCIÓN Y REHABILITACIÓN DE VIVIENDA UNIFAMILIAR

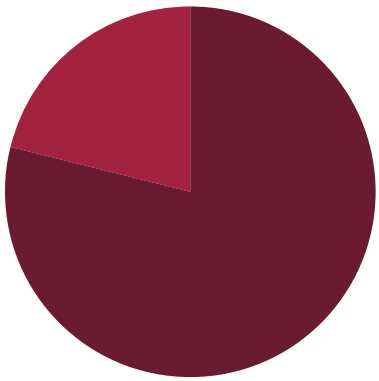

79% Casas Entregadas

21% Casas en proceso de intervención

PERSONAS BENEFICIARIAS DEL PROGRAMA ÚTILES Y UNIFORMES ESCOLARES GRATUITOS, SEGÚN TIPO DE INSTITUCIÓN Y NIVEL ESCOLAR, 2019-2021 (NÚMERO DE PERSONAS)

INSTITUCIÓN/NIVEL ESCOLAR	2019	2020	2021
Centros de Educación Preescolar	275 788	233 949	173 045
Escuela Primaria	676 206	735 658	649 663
Escuela Secundaria	256 866	266 166	349 751
Centro de Atención Múltiple Preescolar	NA	549	472
Centro de Atención Múltiple Primaria	NA	4 201	3 522
Centro de Atención Múltiple Secundaria	NA	3 994	3 569
Centro de Atención Múltiple Laboral	NA	838	2 487
Centro Comunitario de educación preescolar	NA	4 645	4 031
Total	**1 208 860**	**1 250 000**	**1 186 540**

NA: No aplica
Fuente: Fideicomiso de Educación Garantizada. Periodo 2019-2021.

MONTO DE PAGO DEL PROGRAMA ÚTILES Y UNIFORMES ESCOLARES GRATUITOS, SEGÚN TIPO DE INSTITUCIÓN Y NIVEL ESCOLAR, 2019-2021 (MILLONES DE PESOS)

INSTITUCIÓN/NIVEL ESCOLAR	2019	2020	2021
Centros de Educación Preescolar	198.57	168.44	62.30
Escuela Primaria	554.49	603.24	266.36
Escuela Secundaria	231.18	239.55	157.39
Centro de Atención Múltiple Preescolar	NA	0.40	0.17
Centro de Atención Múltiple Primaria	NA	3.44	1.44
Centro de Atención Múltiple Secundaria	NA	3.59	1.61
Centro de Atención Múltiple Laboral	NA	0.75	1.12
Centro Comunitario de educación preescolar	NA	3.34	1.45
Total	**984.24**	**1 022.77**	**491.84**

Nota: En 2020 el apoyo se entregó durante los meses de agosto y septiembre, mientras que en 2021 **se** otorgó la primera parte del apoyo económico en el mes de enero
NA: No aplica.
Fuente: Fideicomiso de Educación Garantizada. Periodo 2019-2021.

SERVICIOS DE ORIENTACIÓN, ASESORÍA Y/O CANALIZACIÓN A PERSONAS EN MOVILIDAD HUMANA EN LA CIUDAD DE MÉXICO AGOSTO 2020 - JULIO 2021 (NÚMERO)

MES	SERVICIOS
Agosto	49
Septiembre	37
Octubre	59
Noviembre	30
Diciembre	33
Enero	100
Febrero	113
Marzo	39
Abril	93
Mayo	94
Junio	94
Julio	95
Total	**835**

Nota 1: Durante los meses de agosto a diciembre de 2020, se brindaron servicios divididos en 6 categorías: 1) Derecho a la identidad; 2) Salud mental; 3) Capacitación laboral; 4) Orientación de las ayudas por convocatoria; 5) Orientación sobre el programa en general, albergue y otros programas; y 6) Otros entendidos como todos aquellos servicios que por su naturaleza no se incluyen, ya sea por su relevancia o la frecuencia con la que se solicitaban. Respecto del 2021, únicamente se mantienen: 1) Asesoría, orientación y acompañamiento; 2) Canalización; y 3) Vinculación interinstitucional.
Fuente: Dirección General de Inclusión Social a través de la Subdirección de Migrantes.

ASISTENTES A CURSOS DE CAPACITACIÓN PARA REDUCIR RIESGOS SANITARIOS Y POR COVID-19 AGOSTO 2020 - JULIO 2021 (NÚMERO)

TEMA DE CAPACITACIÓN	CANTIDAD AGOSTO-DICIEMBRE 2020	CANTIDAD ENERO-JULIO 2021
Buenas Prácticas de Higiene[1]	5 169	4 315
Farmacovigilancia[2]	468	1 332
Saneamiento Básico[2]	5 445	8 017
COVID-19[2]	1 254	973
Total	**12 336**	**14 637**

Nota. El objetivo de los distintos cursos de capacitación es dotar de conocimientos a los prestadores de servicios en temas sanitarios, con la finalidad de prevenir riesgos asociados a las actividades o servicios que se otorgan a la población.
[1]Modalidad Presencial y en línea.
[2]Modalidad en línea.
Fuente: Registros Coordinación de Fomento Sanitario, Análisis y Comunicación de Riesgo Agencia de Protección Sanitaria del Gobierno de la Ciudad de México. Periodo Agosto 2020 - Julio 2021.

ACCIONES DE FOMENTO SANITARIO, POR TIPO AGOSTO 2020 - JULIO 2021 (NÚMERO)

TIPO DE VISITA	AGOSTO-DICIEMBRE 2020	ENERO-JULIO 2021
Visitas[1]	418	917
Sistema de monitoreo de cloro	6 971	9 138
Acciones de promoción	1 813	2 863
Materiales gráficos	531	15 400
Total	**9 733**	**28 318**

Nota. Las acciones de fomento sanitario tienen como objetivo prevenir los riesgos sanitarios a los que está expuesta la población, a través de la educación sanitaria, comunicación, orientación y coordinación con los sectores público, social y privado, implementando acciones encaminadas a propiciar un cambio positivo en las actitudes y conductas de los responsables de las actividades.
[1]La ejecución de visitas de orientación, capacitación y fomento sanitario se realiza en espacios públicos, corredores comerciales, y espacios similares con alta concentración de población que puedan representar un mayor riesgo de contagio.
Fuente. Registros Coordinación de Fomento Sanitario, Análisis y Comunicación de Riesgo Agencia de Protección Sanitaria del Gobierno de la Ciudad de México. Periodo Agosto 2020 - Julio 2021.

TARJETAS ENTREGADAS POR LOS SERVIDORES DE LA EDUCACIÓN PARA LOS PROGRAMAS "MI BECA PARA EMPEZAR" Y "ÚTILES Y UNIFORMES ESCOLARES" POR MES, 2020-2021

MES	TARJETAS POR NUEVO REGISTRO 2020	REPOSICIONES POR MES 2020	REPOSICIONES POR MES 2021
Enero	7 528	3 006	0
Febrero	16 454	1 945	845
Marzo	1 840	295	1 192
Abril	0	0	652
Mayo	1 933	3 098	658
Junio	4 541	5 609	0
Julio	1 787	4 896	0
Agosto	1 226	3 690	0
Septimbre	273	773	0
Octubre	595	2 669	0
Noviembre	753	7 566	0
Diciembre	306	2491	0
Total	**37 236**	**36 038**	**3 347**

Nota: De agosto 2020 a julio 2021 se han entregado 20 536 vales electronicos.
Estas tarjetas fueron entregadas en coordinación con los Servidores de la Educación.
Fuente: Fideicomiso de Educacion Garantizada. Periodo 2020-2021.

ASAMBLEAS REALIZADAS POR LOS SERVIDORES DE LA EDUCACIÓN PARA EL "PROGRAMA MEJOR ESCUELA", 2020-2021.

ALCALDÍAS	ASAMBLEAS 2020	ASAMBLEAS VIRTUALES 2021
Álvaro Obregón	141	86
Azcapotzalco	137	102
Benito Juárez	101	55
Coyoacán	120	102
Cuajimalpa de Morelos	54	24
Cuauhtémoc	164	111
Gustavo A. Madero	412	196
Iztacalco	140	89
Iztapalapa	528	277
Magdalena Contreras	85	38
Miguel Hidalgo	105	70
Milpa Alta	58	26
Tláhuac	125	49
Tlalpan	164	80
Venustiano Carranza	128	70
Xochimilco	126	55
Total	**2 588**	**1 430**

Nota: Las asambleas se realizan en conjunto con la comunidad escolar (padres de familia y directivos) para conformar dos Comités (Ejecutivo y Vigilancia) por inmueble beneficiado, así como para fomentar la planeación participativa. De agosto 2020 a julio 2021 fueron coordinadas 1 470 asambleas con apoyo de los servidores de la educación.
Fuente: Fideicomiso de Educacion Garantizada. Periodo 2020-2021.

MATRÍCULA DE LOS PROGRAMAS DE BACHILLERATO EN LÍNEA Y SEMIPRESENCIAL QUE OFRECE LA SECTEI, 2020-2021 (ESTUDIANTES INSCRITOS)

PROGRAMA DE BACHILLERATO	MUJERES	HOMBRES	TOTAL
Bachillerato en Línea Pilares	2 415	1 192	3 607
Bachillerato Digital[1]	4 471	1 879	6 350
Bachillerato CDMX[2]	48	48	96
Bachilerato a Distancia[3]	23	10	33
Bachillerato Policial[4]	200	200	400
Total[5]	**7 157**	**3 329**	**10 486**

1/ Incluye a 1 327 mujeres del programa ""Mujeres Estudiando"" de la AlcaldÍA Iztapalapa.
2 En el Plantel ""Jóse Guadalupe Posada""
3 El programa cerró en diciembre de 2020, los estudiantes reportados fueron atendidos durante el periodo agosto-diciembre de 2020.
4 Matrícula de nuevo ingreso estimada con base en el registro de aspirantes.
5 La matrícula de cada semestre se determina considerando a los estudiantes que se encuentran dentro del tiempo reglamentario para cursar el programa, menos el egreso y las bajas definitivas más el nuevo ingreso y las reincorporaciones autorizadas.
Fuente: Secretaría de Educación, Ciencia, Tecnología e Innovación de la Ciudad de México. Cifras actualizados al 31 de julio de 2021.

MATRÍCULA DE NUEVO INGRESO DE LOS PROGRAMAS DE BACHILLERATO EN LÍNEA Y SEMIPRESENCIAL QUE OFRECE LA SECTEI, 2012-2021 (ESTUDIANTES DE NUEVO INGRESO)

PROGRAMA DE BACHILLERATO	2012	2013	2014	2015	2016	2017	2018	2019	2020	2021
Bachillerato en Línea Pilares	NA	NA	NA	NA	NA	NA	NA	NA	2 000	1 607
Bachillerato Digital[1]	1 222	1 594	1 326	1 556	1 432	2 553	1 211	4 300	925	NA
Bachillerato CDMX[2]	NA	NA	NA	NA	NA	NA	294	NA	32	0
Bachilerato a Distancia	2 101	1 332	990	NA	490	NA	NA	NA	NA	NA
Bachillerato Policial	NA	NA	NA	NA	NA	NA	NA	NA	NA	400
Total	**3 323**	**2 926**	**2 316**	**1 556**	**1 922**	**2 553**	**1 505**	**4 300**	**2 957**	**2 007**

Nota: El total de estudiantes de nuevo ingreso de agosto 2020 a julio 2021 asciende a 4 007.
[1] Incluye 1 327 mujeres incorporadas del programa ""Mujeres Estudiando"" de la AlcaldÍA Iztapalapa.
[2] Plantel ""Jóse Guadalupe Posada.
NA: No aplica
Fuente: Secretaría de Educación, Ciencia, Tecnología e Innovación de la Ciudad de México. Cifras periodo 2012-2021.

PERSONAS ATENDIDAS CON OFERTA DE EDUCACIÓN SUPERIOR EN COLABORACIÓN CON INSTITUCIONES EDUCATIVAS PÚBLICAS DE LA CIUDAD DE MÉXICO (PERSONAS)

PROGRAMA DE BACHILLERATO	PROGRAMA	PERSONAS ATENDIDAS
Instituto Politécnico Nacional (IPN)	Licenciatura en Contador Público	315
Universidad Abierta y a Distancia de México (UnADM)	Oferta de Licenciaturas Convocatoria UnADM 2020.	744
Técnico Superior Universitario (TSU)	Administración	23
	Mercadotecnia	12
	Tecnologías Computacionales	7
	Total	**1 101**

1 Las carreras Técnico Superior Universitario formaron parte de la oferta educativa de la Ciudad de México, actualmente los estudiantes se encuentran en proceso de elaboración de proyectos de grado para la conclusión de sus estudios.
Fuente: Secretaría de Educación, Ciencia, Tecnología e Innovación.
Cifras de 1 de mayo de 2020 al 31 de julio de 2021.

PERSONAS ATENDIDAS EN LOS CURSOS DE EDUCACIÓN CONTINUA, 2019-2021 (PERSONAS) 1/2

CURSO	2019	2020	2021
Conecta Empleo	379	0	0
Creando Código	270	0	0
Sustentabilidad para todos	373	250	0
Cerebro, emociones y violencia	135	0	0
Curso en línea: Manual para facilitadores PILARES	0	153	0
Introducción a la Programación	0	228	0
Gowth Hacking	0	187	0
Wordpress	0	210	0
Metodologías Ágiles	0	372	0
Seguridad y Derechos humanos (SSC)	2 584	11 694	6 078
Sistemas de Protección de los Derechos Humanos	0	157	0
Genero y Lucha por la Igualdad	0	114	0
Elementos Fundamentales de los Derechos Humanos	0	140	0
Derechos de niñas, niños y adolescentes	0	93	0
Unos, dos, tres por los derechos humanos	0	56	0
La letra con no violencia juega	0	85	0
Detención arbitraria, ¿qué es? ¿qué hago? ¿quién me defiende?	0	139	0
La salud como el derecho económico, social, y cultural	0	114	0
ABC de los derechos Humanos	0	303	105
Violencia de Género. Eliminar la violencia contra las mujeres y las niñas	0	353	140
Atención a víctimas y búsqueda de personas desaparecidas	0	0	76
La transformación es tarea de todas y todos, ¿quién dijo yo? niñas, niños y adolescentes a participar.	0	0	47
Emprendimiento social	0	136	220
Gestión de proyectos con metodologías ágiles	0	178	0
Marketing Digital	0	1 051	387
Diseño Web HTML + CSS	0	227	0

Nota: Los cursos fueron impartidos por aliados como la Comisión de Derechos Humanos de la Ciudad de México, Fundación Telefónica México, el Centro Mario Molina y la Facultad de Contaduría y Administración de la UNAM. Del 1 de agosto de 2020 al 31 de julio de 2021 se han beneficiado 20 124 personas.
Fuente: Secretaría de Educación, Ciencia, Tecnología e Innovación. Cifras del periodo 2019-2021.

PERSONAS ATENDIDAS EN LOS CURSOS DE EDUCACIÓN CONTINUA, 2019-2021 (PERSONAS) 2/2

CURSO	2019	2020	2021
Fundamentos de programación	0	219	0
Creación de contenidos digitales en el entorno educativo	0	1 418	578
Analítica Web	0	166	235
Aprende Worpress de forma sencilla	0	0	158
Comunicación y colaboración en la era digital	0	0	453
Habilidades para el empleo (tutorado)	0	0	131
Marketing digital (tutorado)	0	0	199
Desarrollo sostenible y los ODS	0	689	0
Desarrollo de habilidades administrativas	0	411	189
Total	**3 741**	**19 237**	**8 996**

Nota: Los cursos fueron impartidos por aliados como la Comisión de Derechos Humanos de la Ciudad de México, Fundación Telefónica México, el Centro Mario Molina y la Facultad de Contaduría y Administración de la UNAM. Del 1 de agosto de 2020 al 31 de julio de 2021 se han beneficiado 20 124 personas.
Fuente: Secretaría de Educación, Ciencia, Tecnología e Innovación. Cifras del periodo 2019-2021.

PERSONAS ATENDIDAS EN MODALIDAD PRESENCIAL Y A DISTANCIA POR EL PROGRAMA SOCIAL EDUCACIÓN PARA LA AUTONOMÍA ECONÓMICA EN PILARES, 2019-2021 (PERSONAS) PARTE 1

ALCALDÍA	PILARES/BRIGADA	ATENCIONES[4]		
		2019	2020	2021
	Plateros[3]	ND	ND	ND
	Barrio Norte[1]	NA	2	30
	Las Águilas[2]	NA	NA	71
	Olivar Del Conde 2a Sección[2]	NA	44	97
	Chamontoya[1]	NA	221	211
	General C A. Madrazo[2]	NA	NA	248
	Lomas de Becerra[2]	NA	NA	260
	Santa Lucía[1]	444	269	281
	Árbol del conocimiento[1]	954	1 305	331
	La Conchita[2]	NA	80	332
	San Bartolo Ameyalco (Pblo)[2]	NA	391	382
Álvaro Obregón	Santa Fe[1]	984	2 655	408
	La Cuesta[1]	1 205	2 209	643
	El Capulín[1]	2 431	1 746	670
	Merced Gómez[2]	NA	NA	828
	Olivar del Conde[1]	NA	3 536	1 276
	Tacuba[2]	NA	NA	1 307
	La Araña[1]	6 538	3 296	1 314
	Jalalpa[1]	8 672	7 464	1 892
	Isidro Fabela[1]	1 493	1 271	2 060
	Presidentes[1]	1 964	5 713	2 447
	La Era[1]	3 552	2 227	3 032
	Belén de las Flores[1]	3 151	4 596	7 012

PERSONAS ATENDIDAS EN MODALIDAD PRESENCIAL Y A DISTANCIA POR EL PROGRAMA SOCIAL EDUCACIÓN PARA LA AUTONOMÍA ECONÓMICA EN PILARES, 2019-2021 (PERSONAS) PARTE 2

ALCALDÍA	PILARES/BRIGADA	ATENCIONES[4]		
		2019	2020	2021
Azcapotzalco	Faro Azcapotzalco[2]	ND	ND	ND
	Las Salinas[2]	ND	ND	ND
	SME[2]	ND	ND	ND
	Tepantongo[2]	ND	ND	ND
	Coltongo[1]	NA	29	NA
	San Pedro Xalpa[1]	175	47	NA
	La Naranja[1]	254	149	NA
	Xochinahuac[1]	729	152	NA
	Ceylán[2]	NA	NA	16
	Prohogar[1]	NA	41	20
	Rosario Oriente[2]	NA	52	46
	Amantla[1]	213	47	48
	Xalli[1]	4 033	1 981	395
	Margarita Maza de Juárez[1]	9 391	5 134	671
	Real de San Martín[2]	NA	NA	1 130
Benito Juárez	8 De Agosto[2]	ND	ND	ND
	Portales[2]	ND	ND	ND
	Nonoalco[2]	NA	NA	99
	Municipio Libre[1]	310	7 620	1 260

PERSONAS ATENDIDAS EN MODALIDAD PRESENCIAL Y A DISTANCIA POR EL PROGRAMA SOCIAL EDUCACIÓN PARA LA AUTONOMÍA ECONÓMICA EN PILARES, 2019-2021 (PERSONAS) PARTE 3

ALCALDÍA	PILARES/BRIGADA	ATENCIONES[4]		
		2019	2020	2021
Coyoacán	Ajusco Huayamilpas[2]	ND	ND	ND
	Barrio Los Reyes (Pblo)[2]	ND	ND	ND
	Pedregal de Santo Domingo IX[2]	ND	ND	ND
	Universidad[3]	ND	ND	ND
	Carmen Serdán[2]	NA	137	NA
	Topiltzin[1]	NA	300	NA
	Santa Ana[1]	22	1 422	NA
	El Reloj[1]	595	2 109	32
	La Escuelita[1]	NA	317	123
	Villa Panamericana[1]	1 318	870	235
	Emiliano Zapata[1]	11 040	3 101	480
	Pedregal de Santa Úrsula IV[2]	NA	NA	482
	Piloto Culhuacán[2]	NA	110	1 299
	Santa Úrsula[1]	702	1 606	1 479
	Cantera[1]	8 818	4 400	2 575
	Taxqueña[1]	NA	4 443	3 319
Cuajimalpa de Morelos	El Contadero[2]	NA	148	211
	Chimalpa[1]	667	1 877	498
	Benito Juárez[1]	138	1 333	574
	Zentlápatl[1]	NA	1 295	1 270
Cuauhtémoc	Centro 3[2]	ND	ND	ND
	Ponciano Arriaga[3]	ND	ND	ND
	Río Tíber[1]	NA	67	NA
	Centro 2[1]	NA	NA	33
	Morelos[1]	NA	1	33
	San Francisco Tultenco[1]	NA	28	41
	Buenos Aires[2]	NA	223	62

PERSONAS ATENDIDAS EN MODALIDAD PRESENCIAL Y A DISTANCIA POR EL PROGRAMA SOCIAL EDUCACIÓN PARA LA AUTONOMÍA ECONÓMICA EN PILARES, 2019-2021 (PERSONAS) PARTE 4

ALCALDÍA	PILARES/BRIGADA	ATENCIONES[4]		
		2019	2020	2021
Cuauhtémoc	Centro 1[2]	NA	NA	71
	Boleo[1]	26	743	80
	Zona Rosa[1]	581	428	81
	Atlampa[1]	5 224	2 947	93
	Roma Norte[2]	NA	218	156
	Insurgentes[1]	426	792	183
	Buenavista[2]	NA	540	510
	Chabacano[1]	NA	4 643	769
	Frida Kahlo[1]	8 237	2 579	1 101
	San Simón Tolnáhuac[1]	2 706	4 276	1 746
Gustavo A. Madero	Ampliación Providencia (DIF)[2]	ND	ND	ND
	Aragón II[2]	ND	ND	ND
	Colosio[2]	ND	ND	ND
	Compositores Mexicanos[2]	ND	ND	ND
	Cuchilla del Tesoro[2]	ND	ND	ND
	Estrellas[2]	ND	ND	ND
	Héroes de Cerro Prieto[2]	ND	ND	ND
	La Comuna[2]	ND	ND	ND
	Martín Carrera[2]	ND	ND	ND
	Oceanía[2]	ND	ND	ND
	Pedro María Anaya (INVI)[2]	ND	ND	ND
	Providencia[2]	ND	ND	ND
	San Felipe de Jesús 2	ND	ND	ND
	Tablas de San Agustín[2]	ND	ND	ND
	Tokio[2]	ND	ND	ND
	Tres Estrellas[2]	ND	ND	ND
	Villa de Aragón[2]	ND	ND	ND
	Gabriel Hernández[2]	NA	17	NA
	Puerto Mazatlán[1]	NA	410	NA

PERSONAS ATENDIDAS EN MODALIDAD PRESENCIAL Y A DISTANCIA POR EL PROGRAMA SOCIAL EDUCACIÓN PARA LA AUTONOMÍA ECONÓMICA EN PILARES, 2019-2021 (PERSONAS) PARTE 5

ALCALDÍA	PILARES/BRIGADA	ATENCIONES[4]		
		2019	2020	2021
Gustavo A. Madero	La Muela[1]	NA	1 258	NA
	Lomas de San Juan Ixhuatepec[2]	NA	NA	6
	Benemérito de las Américas[1]	NA	172	12
	Cabo Finisterre[2]	NA	NA	17
	Candelaria Ticomán[2]	NA	NA	32
	Castillo el chico[2]	NA	NA	43
	Aragón VI[2]	NA	NA	50
	Bosque de Aragón[2]	NA	NA	68
	Magdalena de las Salinas[1]	NA	1 671	74
	Gertrudis Sánchez[2]	NA	37	77
	Centenario[1]	209	1 762	95
	Progreso Nacional[2]	NA	20	101
	Aragón VII[2]	NA	NA	107
	Joya de Nieves[2]	NA	NA	145
	Vasco de Quiroga[2]	NA	NA	153
	Malacates[2]	NA	28	189
	Nueva Atzacoalco[1]	NA	84	255
	100 metros[1]	49	1 569	343
	El Vivero[2]	NA	354	466
	San Juan de Aragón[1]	NA	318	469
	Alí Chumacero[1]	NA	441	500
	Gran canal[1]	NA	422	667
	Tlalpexco[1]	11 070	5 891	1 194
	Richard Wagner[1]	10 528	8 641	1 433
	Benita Galeana[1]	12 153	15 686	4 222

PERSONAS ATENDIDAS EN MODALIDAD PRESENCIAL Y A DISTANCIA POR EL PROGRAMA SOCIAL EDUCACIÓN PARA LA AUTONOMÍA ECONÓMICA EN PILARES, 2019-2021 (PERSONAS) PARTE 6

ALCALDÍA	PILARES/BRIGADA	ATENCIONES[4]		
		2019	2020	2021
Iztacalco	Los Reyes[2]	ND	ND	ND
	Picos Iztacalco[2]	ND	ND	ND
	Campamento 2 de Octubre[1]	NA	5	NA
	Reforma Iztaccíhuatl[2]	NA	190	119
	José Martí[1]	6 232	3 840	194
	La Fortaleza[1]	648	4 758	412
	Rojo Gómez[1]	467	12 115	638
	Zapata Vela[1]	1 875	2 127	841
	Agrícola Pantitlán[1]	5 654	9 748	866
	Agrícola Oriental[2]	NA	657	4 954
Iztapalapa	Barrio San José[2]	ND	ND	ND
	Cananea[2]	ND	ND	ND
	Chinampac de Juárez[2]	ND	ND	ND
	Ciénega Grande[2]	ND	ND	ND
	Consejo Agrarista[2]	ND	ND	ND
	Ejercito de Oriente Zona Indeco II ISSSTE[2]	ND	ND	ND
	José López Portillo[2]	ND	ND	ND
	Lomas de la estancia[2]	ND	ND	ND
	Los Ángeles[2]	ND	ND	ND
	Miravalle[2]	ND	ND	ND
	Pueblo de San Lorenzo Tezonco[2]	ND	ND	ND
	Pueblo de San Sebastián Tecoloxtitlan[2]	ND	ND	ND
	San Juan Joya (Pje)[2]	ND	ND	ND
	San Miguel Teotongo sección Guadalupe[2]	ND	ND	ND
	Zona Urbana Ejidal Santa María Aztahuacan[2]	ND	ND	ND
	Zona Urbana Ejidal Santa Martha Acatitla Nte[2]	ND	ND	ND
	Facundo Cabral[1]	235	2	NA
	La Esperanza[2]	NA	4	NA

PERSONAS ATENDIDAS EN MODALIDAD PRESENCIAL Y A DISTANCIA POR EL PROGRAMA SOCIAL EDUCACIÓN PARA LA AUTONOMÍA ECONÓMICA EN PILARES, 2019-2021 (PERSONAS) PARTE 7

ALCALDÍA	PILARES/BRIGADA	ATENCIONES[4]		
		2019	2020	2021
Iztapalapa	Ejército Constitucionalista[2]	NA	18	NA
	Ejército de Oriente zona Peñón[2]	NA	26	NA
	Constitución de 1917[1]	NA	57	NA
	Campestre Potrero[2]	NA	77	NA
	Nogal[1]	22	124	NA
	Cerro Azul[1]	22	128	NA
	Villa Cid[1]	236	195	NA
	Palmitas[1]	195	210	NA
	Purísima[1]	9	228	NA
	Emilio Rosas[1]	NA	495	NA
	Renovación[1]	9	954	NA
	San Miguel Teotongo sección puente[2]	NA	3	14
	Bambú[1]	NA	6	19
	Ampliación Emiliano Zapata[2]	NA	473	30
	Fuego Nuevo[2]	NA	122	33
	Escuadrón 201[1]	23	588	33
	Vicente Guerrero, Super manzana 5 2	NA	NA	38
	Lomas de Zaragoza[1]	NA	933	44
	Casa del Pueblo[1]	NA	NA	71
	Santa Martha Acatitla[2]	NA	710	93
	El Molino Tezonco[2]	NA	50	111
	Lomas de San Lorenzo[2]	NA	268	137
	Yautlica[1]	26	215	160
	Progreso Sur[1]	28	615	204
	Pueblo de Santa María Tomatlán[2]	NA	NA	209
	Cerro de la estrella[1]	20	541	226
	San Andrés Tetepilco[2]	NA	201	249
	Presidentes de México[2]	NA	NA	282
	Leyes De Reforma 3A Sección[2]	NA	NA	322

PERSONAS ATENDIDAS EN MODALIDAD PRESENCIAL Y A DISTANCIA POR EL PROGRAMA SOCIAL EDUCACIÓN PARA LA AUTONOMÍA ECONÓMICA EN PILARES, 2019-2021 (PERSONAS) PARTE 8

ALCALDÍA	PILARES/BRIGADA	ATENCIONES[4]		
		2019	2020	2021
Iztapalapa	UH Concordia De Zaragoza[2]	NA	98	372
	Cooperemos Pueblo[1]	11 349	4 473	396
	Xalpa[1]	NA	326	398
	Tetecón[1]	179	303	409
	Cabeza de Juárez VI[2]	NA	NA	419
	Santa María Aztahuacan (Ejidos II)[2]	NA	NA	438
	Teotongo[1]	38	2 523	531
	Valle De Luces[1]	NA	NA	588
	Desarrollo Urbano Quetzalcóatl[2]	NA	103	675
	Apatlaco[2]	NA	14	793
	Gabriela Mistral[1]	4 238	3 326	805
	Santa Cruz Meyehualco[1]	151	1 806	865
	Tepalcates[1]	NA	6 227	917
	Reforma Política[2]	NA	1 441	987
	Hank González[2]	NA	NA	1 059
	Ixtlahuacán[2]	NA	879	1 809
	Central de Abasto[1]	4 993	1 480	5 723
	Acahualtepec[1]	9 237	11 498	6 475
Magdalena Contrera	La Concepción[2]	NA	114	88
	San Bernabé Ocotepec (Pblo)[2]	NA	10	90
	La Malinche[1]	51	242	100
	Las Cruces[2]	NA	106	106
	San Francisco[1]	NA	NA	407
	Tierra unida[2]	NA	35	422
	La Magdalena Atlitic[2]	NA	255	573
	Parcela[1]	387	1 950	789
	Huayatla[1]	3 331	5 537	1 229
Miguel Hidalgo	Caneguín[1]	1 288	1 285	127
	Anáhuac I[2]	NA	47	735
	Pensil[1]	NA	1 638	973

PERSONAS ATENDIDAS EN MODALIDAD PRESENCIAL Y A DISTANCIA POR EL PROGRAMA SOCIAL EDUCACIÓN PARA LA AUTONOMÍA ECONÓMICA EN PILARES, 2019-2021 (PERSONAS) PARTE 9

ALCALDÍA	PILARES/BRIGADA	ATENCIONES[4]		
		2019	2020	2021
Milpa Alta	San Jerónimo[2]	ND	ND	ND
	San Juan Tepenahuac[2]	ND	ND	ND
	San Salvador Cuauhtenco[1]	479	1 123	NA
	San Lorenzo Tlacoyucan[2]	NA	26	71
	San Miguel (Pblo Santa Ana Tlacotengo)[2]	NA	343	83
	San Miguel (Pblo San Pablo Oztotepec)[2]	NA	110	179
	San Bartolomé Xicomulco[1]	322	1 475	350
	San Pedro Atocpan[1]	364	1 483	664
	Villa Milpa Alta[2]	NA	325	916
	Xaltipac[1]	565	5 568	2 017
Tláhuac	La Nopalera[2]	ND	ND	ND
	Tierra Blanca[2]	ND	ND	ND
	Zapotitla[3]	ND	ND	ND
	Miguel Hidalgo[1]	18	819	NA
	Santa Catarina (Ampl)[2]	NA	NA	209
	Paulo Freire[1]	995	1 885	247
	Murciélago[1]	NA	1 996	327
	Guadalupe[2]	NA	347	374
	Tlaltenco[1]	NA	617	480
	Ana Bolena[2]	NA	397	951
	La Asunción (Pblo San Juan Ixtayopan)[2]	NA	1 053	977
	Los Olivos 1[2]	NA	3 812	998
	Mixquic[1]	37	10 720	1 277
	Rosario Castellanos[1]	4 761	6 698	1 857
	Selene[2]	NA	459	1 964
	García Lorca[1]	4 242	3 137	2 142

PERSONAS ATENDIDAS EN MODALIDAD PRESENCIAL Y A DISTANCIA POR EL PROGRAMA SOCIAL EDUCACIÓN PARA LA AUTONOMÍA ECONÓMICA EN PILARES, 2019-2021 (PERSONAS) PARTE 10

ALCALDÍA	PILARES/BRIGADA	ATENCIONES[4]		
		2019	2020	2021
Tlalpan	Huipulco[2]	ND	ND	ND
	Isidro Fabela[2]	ND	ND	ND
	Lomas de Cuilotepec[2]	ND	ND	ND
	Pedregal de San Nicolas III sección[2]	ND	ND	ND
	Pueblos de Tlalpan[2]	ND	ND	ND
	San Nicolas II[2]	ND	ND	ND
	San Nicolás IV[2]	ND	ND	ND
	Chicoasén[2]	NA	49	NA
	San Miguel Topilejo (Pblo)[2]	NA	148	NA
	Tizimín[1]	133	457	NA
	Belvedere Ajusco[2]	NA	NA	6
	Plan De Ayala[2]	NA	19	8
	San Juan Tepeximilpa[2]	NA	46	10
	Lomas del Pedregal[2]	NA	NA	12
	Miguel Hidalgo[2]	NA	109	99
	El Zapote[2]	NA	NA	114
	Chichicaspatl[2]	NA	37	188
	Ampliación Miguel Hidalgo Segunda Sección[2]	NA	286	313
	Ecoguardas [1]	1 228	1 643	388
	Pedregal de las águilas[2]	NA	635	406
	Metropolitana[2]	NA	NA	492
	Cuchilla de Padierna[1]	318	3 274	548
	San Andrés Totoltepec (Pblo)[2]	NA	360	904
	Bosques Del Pedregal[2]	NA	118	1 175
	La Joya [1]	NA	7 069	1 519
	San Miguel Ajusco (Pblo)[2]	NA	554	1 812
Venustiano Carranza	Jardín Balbuena[2]	ND	ND	ND
	Morelos II[2]	ND	ND	ND
	Peñón de los Baños[2]	ND	ND	ND
	Zaragoza[3]	ND	ND	ND
	Gran canal[2]	NA	11	NA
	Felipe Ángeles[2]	NA	NA	2
	Centro[2]	NA	265	356
	Moctezuma 2Da Sección[2]	NA	NA	750

PERSONAS ATENDIDAS EN MODALIDAD PRESENCIAL Y A DISTANCIA POR EL PROGRAMA SOCIAL EDUCACIÓN PARA LA AUTONOMÍA ECONÓMICA EN PILARES, 2019-2021 (PERSONAS) PARTE 11

ALCALDÍA	PILARES/BRIGADA	ATENCIONES[4]		
		2019	2020	2021
Venustiano Carranza	Fray Servando[1]	NA	6 373	873
	Adolfo López Mateos[2]	NA	1 189	989
	Viaducto[1]	NA	56	998
	Alameda Oriente[2]	NA	312	1 101
	Avenida del Taller[1]	27	9 192	3 670
Xochimilco	La Asunción[2]	ND	ND	ND
	San Andrés Ahuayacan[2]	ND	ND	ND
	San Luis Tlaxialtemalco (Pblo)[2]	NA	32	NA
	16 de Septiembre[1]	107	4 819	NA
	Tulyehualco[1]	189	413	10
	Redención[2]	NA	NA	46
	Atlapulco[1]	817	230	70
	San Luis Tlaxialtemalco[1]	NA	493	73
	San Lorenzo Atemoaya[2]	NA	NA	82
	Santa Cecilia[1]	NA	285	98
	Barrio 18[2]	NA	211	112
	Santa Cruz Acalpixca (Pblo)[2]	NA	422	147
	San Marcos (Ampl)[2]	NA	NA	172
	San Francisco Tlanepantla[1]	3 362	397	230
	San Juan Tepepan[2]	NA	210	329
	Santa Cruz Xochitepec[2]	NA	NA	522
	San Andrés Ahuayucan (Pblo)[2]	NA	NA	611
	San Jerónimo (Pblo De Nativitas)[2]	NA	1	664
	Tepalcatlalpan[1]	NA	5 391	1 499
	San Lucas Xochimanca[1]	NA	5 254	1 672
	Total	**189 909**	**311 163**	**135 821**

Nota: Las cifras de la columna 2019 corresponden a atenciones en modalidad presencial; en la columna 2020, de enero a marzo 21 fueron atenciones presenciales y del 23 de marzo a diciembre fueron atenciones a distancia a causa de la contingencia por COVID-19, las cuales continuaron hasta el 30 de abril del 2021 (columna 2021). De enero a abril de 2021 se registraron 135 821 atenciones y de mayo a julio se proyectan 100 879 atenciones; dando un total de 236, 700 atenciones de enero a julio de 2021. En este sentido, del 1° de agosto 2020 al 31 de julio 2021 se dieron 444 038 atenciones en el Programa.

NA: No aplica

ND: No disponible. En Ciberescuelas en sectores de policía y en algunos PILARES en Brigadas no se cuentan con actividades del Programa Social Educación para la Autonomía Económica.

[1] PILARES establecidos. [2] PILARES en Brigadas.

[3] Ciberescuelas en sectores de policía. No cuentan con actividades del Programa Social Educación para la Autonomía Económica.

[4] Atenciones: Número de asistencias presenciales o virtuales de personas para recibir asesorías o servicios educativos en cualquiera de los talleres, conferencias o actividades de los programas de Ciberescuelas y/o Educación para la Autonomía Económica en PILARES.

Fuente: Gobierno de la Ciudad de México, Secretaría de Educación, Ciencia, Tecnología e Innovación. Cifras del periodo 2019- 2021.

DISTRIBUCIÓN DE PERSONAS BENEFICIARIAS DEL PROGRAMA SOCIAL BECA PILARES POR NIVEL EDUCATIVO, SEGÚN ALCALDÍA Y PILARES DE REGISTRO, 2019-2021. (ESTUDIANTES)

ALCALDÍAS	PILARES	ESTUDIANTES DE SECUNDARIA		ESTUDIANTES DE EDUCACIÓN MEDIA SUPERIOR			ESTUDIANTES DE EDUCACIÓN SUPERIOR	
		2021	2021	2021	2021	2021	2020	2021
Álvaro Obregón	Belén de las Flores	3	2	35	17	11	9	6
	Barrio Norte	1	0	0	5	7	5	1
	Chamontoya	0	0	0	5	14	9	5
	Santa Lucia	7	3	0	22	18	33	18
	El Capulín	1	1	53	34	19	19	5
	La Cuesta	6	4	107	45	29	21	9
	La Conchita	0	0	0	0	4	0	2
	Isidro Fabela	12	6	0	38	27	21	10
	Jalalpa Tepito	21	7	146	33	24	17	4
	Gomez Farias	0	0		0	1	0	0
	La Araña	3	2	45	36	20	21	10
	Árbol del Conocimiento	8	10	0	40	30	13	4
	Las Aguilas	0	0	0	0	5	0	1
	Lomas de la Era	0	0	0	37	30	17	8
	Olivar del Conde	3	2	0	28	36	21	11
	Presidentes	2	2	0	45	35	20	13
	Santa Fe	9	3	0	36	40	11	4

DISTRIBUCIÓN DE PERSONAS BENEFICIARIAS DEL PROGRAMA SOCIAL BECA PILARES POR NIVEL EDUCATIVO, SEGÚN ALCALDÍA Y PILARES DE REGISTRO, 2019-2021. (ESTUDIANTES)

ALCALDÍAS	PILARES	ESTUDIANTES DE SECUNDARIA		ESTUDIANTES DE EDUCACIÓN MEDIA SUPERIOR			ESTUDIANTES DE EDUCACIÓN SUPERIOR	
		2021	2021	2021	2021	2021	2020	2021
Azcapot-zalco	Prohogar	0	0	0	11	19	9	5
	La Naranja	0	0	0	9	12	12	6
	Xalli	0	1	51	33	15	14	4
	Coltongo	0	0	0	8	7	31	17
	Xochinahuac	0	0	0	16	18	21	10
	San Miguel Amantla	1	0	46	24	11	16	5
	Real de San Martin	0	0	0	0	2	0	0
	San Pedro Xalpa	0	0	0	28	19	23	11
	Margarita Maza de Juárez	0	1	32	33	18	44	21
Benito Juárez	8 de agosto	0	0	0	0	1	0	2
	Portales	0	0	0	0	11	0	6
	Municipio Libre	5	2	0	26	30	160	90
Cuajimalpa de Morelos	Zentlapatl	1	0	0	15	31	16	8
	Benito Juárez	2	2	0	15	9	32	9
	San Pablo Chimalpa	1	0	54	42	22	16	7
Cuauhté-moc	Chabacano	0	0	0	16	16	53	31
	Abasolo	0	0	0	0	8	0	1
	Atlampa	1	0	0	25	10	29	16
	Rio Tíber	0	0	22	11	10	20	6
	Glorieta de Los Insurgentes	11	10	0	45	40	212	67
	Monterrey	0	0	0	0	2	0	1
	Peru	0	0	0	0	2	0	1
	SEPI	0	0	0	0	2	0	0
	Pelón Ozuna	0	0	0	0	0	0	1
	Frida Kahlo	1	2	17	50	27	86	50
	San Francisco Tultenco	0	0	59	2	2	4	4
	Tepito	0	0	0	0	4	0	1
	Zona Rosa	0	1	0	30	17	0	52
	San Simón Tolnáhuac	10	7	0	35	28	31	20
	Boleo	0	0	37	18	16	23	19

DISTRIBUCIÓN DE PERSONAS BENEFICIARIAS DEL PROGRAMA SOCIAL BECA PILARES POR NIVEL EDUCATIVO, SEGÚN ALCALDÍA Y PILARES DE REGISTRO, 2019-2021. (ESTUDIANTES)

ALCALDÍAS	PILARES	ESTUDIANTES DE SECUNDARIA		ESTUDIANTES DE EDUCACIÓN MEDIA SUPERIOR			ESTUDIANTES DE EDUCACIÓN SUPERIOR	
		2021	2021	2021	2021	2021	2020	2021
Coyoacán	La Escuelita	4	2	0	4	7	12	8
	Cantera el Copete	0	1	0	41	36	79	36
	Francisco Mujica	0	0	0	0	5	0	0
	Topilzin	0	1	0	12	16	33	24
	Taxqueña	2	1	0	25	30	57	33
	Santa Ana	4	0	0	21	19	26	14
	El Reloj	1	1	0	9	7	24	18
	Emiliano Zapata	0	0	0	21	11	27	9
	Villa Panamericana	2	2	46	25	21	23	13
	Santa Úrsula	0	0	217	57	28	106	71
Gustavo A. Madero	La Muela	1	1	0	14	23	16	16
	Magdalena de las Salinas	0	0	0	10	17	6	8
	Cabo Finisterre	0	0	0	0	1	0	0
	Ali Chumacero	0	0	0	0	3	0	0
	Puerto Mazatlán	0	0	0	10	11	15	8
	Benemérito de las Américas	2	2	0	4	9	6	2
	San Felipe de Jesús	0	0	0	0	13	0	10
	Joya de Nieves	0	0	0	0	2	0	0
	Ejidos de San Juan de Aragón	1	0	0	33	50	146	87
	El Vivero	0	0	0	0	18	0	6
	Centenario	0	0	0	20	16	48	19
	Nueva Atzacoalco	1	1	0	23	17	57	22
	Vasco de Quiroga	0	1	0	0	6	0	2
	Benita Galeana	0	0	0	54	35	107	66
	100 Metros	1	0	84	25	20	67	25
	Tlalpexco	0	0	0	58	46	52	32
	Richard Wagner	2	1	74	41	27	85	38

DISTRIBUCIÓN DE PERSONAS BENEFICIARIAS DEL PROGRAMA SOCIAL BECA PILARES POR NIVEL EDUCATIVO, SEGÚN ALCALDÍA Y PILARES DE REGISTRO, 2019-2021. (ESTUDIANTES)

ALCALDÍAS	PILARES	ESTUDIANTES DE SECUNDARIA		ESTUDIANTES DE EDUCACIÓN MEDIA SUPERIOR			ESTUDIANTES DE EDUCACIÓN SUPERIOR	
		2021	2021	2021	2021	2021	2020	2021
Iztacalco	Rojo Gómez	2	1	80	39	31	94	43
	Agrícola Pantitlán	1	0	0	43	40	128	86
	Coyuya Plutarco Elias Calles	0	2	0	0	15	0	7
	Iztaccíhuatl	0	1	0	0	6	0	11
	José Martí	7	2	32	63	35	198	35
	Tezontle	0	0	0	0	10	0	2
	La Fortaleza	1	0	61	10	19	92	43
	Zapata Vela	1	0	0	38	32	105	46
Iztapalapa	Tepalcates	2	2	42	22	31	38	38
	Apatlaco	0	1	0	0	4	0	10
	Bambú	0	0	0	4	4	5	3
	Casa del Pueblo	1	1	0	12	27	27	19
	Carlos Pacheco	0	0	0	0	0	0	1
	Carlota Botey	0	0	0	0	4	0	0
	Colosio/Ixt-lahuacan	0	0	0	0	10	0	2
	El molino	0	0	0	0	3	0	4
	El molino Tezonco	0	1	0	0	18	0	6
	Parque Patolli	0	1	0	0	10	0	1
	Nogal	2	0	0	7	5	15	6
	Plaza de los jovenes	0	0	0	0	5	0	3
	Miravalle	0	0	0	0	2	0	3
	Emilio Rosas	0	0	0	3	3	8	9
	Tetecon	0	0	0	3	5	10	7
	Cerro Azul	1	0	0	11	5	12	8
	Villa Cid	5	5	0	20	22	39	17
	Escuadrón 201	2	0	0	16	21	37	19
	Gabriela Mistral	1	3	0	29	18	393	195
	Lomas de Zaragoza	0	0	29	22	16	264	139
	Constitución de 1917	2	2	0	63	52	140	94

DISTRIBUCIÓN DE PERSONAS BENEFICIARIAS DEL PROGRAMA SOCIAL BECA PILARES POR NIVEL EDUCATIVO, SEGÚN ALCALDÍA Y PILARES DE REGISTRO, 2019-2021. (ESTUDIANTES)

ALCALDÍAS	PILARES	ESTUDIANTES DE SECUNDARIA		ESTUDIANTES DE EDUCACIÓN MEDIA SUPERIOR			ESTUDIANTES DE EDUCACIÓN SUPERIOR	
		2021	2021	2021	2021	2021	2020	2021
Iztapalapa (continuación)	Facundo Cabral	4	5	0	46	29	40	25
	Palmitas	0	1	37	9	16	16	15
	Cerro de la Estrella	2	0	0	95	65	38	22
	Progreso Sur	0	0	97	16	15	51	34
	Cooperemos Pueblo	0	0	0	87	47	70	49
	Reforma política	0	0	0	0	4	0	4
	Purísima	1	0	0	12	7	89	44
	Renovación	3	5	0	29	26	127	65
	Republica Federal	0	0	0	0	14	0	4
	Central de Abasto	0	0	0	23	14	20	13
	San Miguel Teotongo	0	0	16	61	45	120	70
	Acahualtepec	3	3	0	58	41	94	64
	Santa María Tomatlan	0	0	0	0	2	0	1
	Tierra y Libertad	0	0	0	0	1	0	2
	Valle de Luces	0	0	0	0	4	0	5
	Santa Cruz Meyehualco	2	0	99	48	46	63	34
	Yautlica	0	0	126	4	8	29	21
La Magdalena Contreras	La Malinche	2	2	0	17	24	28	18
	Parcela	2	1	0	8	11	18	13
	Huayatla	12	6	0	127	92	76	59
Miguel Hidalgo	Caneguin	1	1	189	42	22	18	10
	Tlakopan-Tacuba bajo puente	0	0	0	0	8	0	0
	Pensil	0	0	47	18	40	25	21

DISTRIBUCIÓN DE PERSONAS BENEFICIARIAS DEL PROGRAMA SOCIAL BECA PILARES POR NIVEL EDUCATIVO, SEGÚN ALCALDÍA Y PILARES DE REGISTRO, 2019-2021. (ESTUDIANTES)

ALCALDÍAS	PILARES	ESTUDIANTES DE SECUNDARIA		ESTUDIANTES DE EDUCACIÓN MEDIA SUPERIOR			ESTUDIANTES DE EDUCACIÓN SUPERIOR	
		2021	2021	2021	2021	2021	2020	2021
Milpa Alta	San Bartolomé Xicomulco	0	0	0	18	13	18	17
	San Pedro Atocpan	0	0	0	39	16	163	46
	Santa Cruz Milpa Alta	0	0	0	0	9	0	24
	San Salvador Cuauhtenco	0	0	0	81	33	319	130
	Xaltipac	1	0	96	23	20	335	135
	Tlaltenco	2	1	0	17	22	36	19
Tláhuac	Ana Bolena	0	0	0	0	3	0	4
	Nopalera	0	0	0	0	12	0	5
	Cocodrilo	0	0	0	0	2	0	4
	San Juan Ixtayopan	0	0	0	0	5	0	9
	Murciélago	0	2	0	27	19	176	128
	Paulo Freire	4	2	0	62	27	64	33
	Miguel Hidalgo	0	0	0	15	7	52	31
	García Lorca	2	3	0	38	24	36	28
	Rosario Castellanos	1	1	96	56	29	145	78
	Mixquic	1	0	93	10	14	48	32
Tlalpan	Ecoguardas	2	0	0	47	30	31	16
	Bosques	0	1	0	0	4	0	5
	Belvedere	0	0	0	0	5	0	0
	Chichicaspatl 1	0	0	0	0	12	0	3
	Las Torres (DIF Hidalgo)	0	1	0	0	8	0	1
	San Miguel	0	0	0	0	10	0	1
	Cuchilla de Padierna	0	1	0	14	9	10	7
	Tizimin	5	3	0	91	73	78	36
	Topilejo	0	0	0	0	18	0	17
	La Joya	7	9	0	102	117	229	106

DISTRIBUCIÓN DE PERSONAS BENEFICIARIAS DEL PROGRAMA SOCIAL BECA PILARES POR NIVEL EDUCATIVO, SEGÚN ALCALDÍA Y PILARES DE REGISTRO, 2019-2021. (ESTUDIANTES)

ALCALDÍAS	PILARES	ESTUDIANTES DE SECUNDARIA		ESTUDIANTES DE EDUCACIÓN MEDIA SUPERIOR			ESTUDIANTES DE EDUCACIÓN SUPERIOR	
		2021	2021	2021	2021	2021	2020	2021
Xochimilco	San Lucas Xochimanca	1	2	0	101	72	51	27
	Acuexcomatl	0	0	0	0	1	0	0
	Santiago Tulyehualco	12	9	119	65	51	161	88
	Ahualapa	0	1	0	0	14	0	4
	San Juan Tepepan	0	0	0	0	5	0	3
	San Francisco Tlalnepantla	5	2	93	30	15	38	13
	San Luis Tlaxialtemalco	6	5	40	31	20	70	34
	San Gregorio Atlapulco	8	3	0	84	67	73	48
	Santa Cecilia	3	1	76	59	45	49	40
	16 de Septiembre	4	2	63	60	59	75	39
	Santiago Tepalcatlalpan	1	0	0	44	37	31	13
Venustiano Carranza	Fray Servando	3	1	59	34	32	122	32
	Av. Del Taller	0	0	0	16	22	0	46
	Adolfo López Mateos	0	0	0	0	3	0	12
	Candelaria	0	0	0	0	5	0	3
	Viaducto	1	0	0	8	3	49	38
	Total	**259**	**178**	**2 715**	**3 697**	**3 279**	**7 067**	**3 954**

Nota: En 2019 el programa social operó únicamente durante el último cuatrimestre del año y benefició a estudiantes de educación media superior. A partir de enero de 2020, el programa amplía su población objetivo para beneficiar a estudiantes de educación superior y, adicionalmente, desde agosto incorpora a su población objetivo a estudiantes de secundaria inscritos en el INEA. Lo anterior representó un incremento significativo en el número de personas beneficiarias en los años 2020 y 2021 respecto del año 2019. En el periodo del 1 de agosto de 2020 al 31 de marzo de 2021 de esta administración, un total de 10 945 jóvenes recibieron apoyo economico (beca). Acualmente se lleva a cabo un proceso de revisión de documentación para validar la procedencia de la dispersión a becarios de abril y mayo de 2021.

Fuente: Secretaría de Educación, Ciencia, Tecnología e Innovación. Periodo 2019-2021, con cifras actualizadas hasta el 31 de marzo de 2021.

PERSONAS BENEFICIARIAS DEL PROGRAMA SOCIAL BECA PILARES, SEGÚN SEXO Y NIVEL EDUCATIVO, 2019-2021 (BECARIOS)

NIVEL ACADÉMICO	2019		2020		2021	
	MUJERES	HOMBRES	MUJERES	HOMBRES	MUJERES	HOMBRES
Estudiantes de secundaria	NA	NA	127	132	91	87
Estudiantes de educación media superior	1 732	983	2 555	1 142	2 306	973
Estudiantes de educación superior	NA	NA	3 995	3 072	2 359	1 595
Total	**1 732**	**983**	**6 677**	**4 346**	**4 756**	**2 655**

Nota: En 2019 el programa social operó únicamente durante el último cuatrimestre del año y benefició a estudiantes de educación media superior. A partir de enero de 2020, el programa amplía su población objetivo para beneficiar a estudiantes de educación superior y, adicionalmente, desde agosto incorpora a su población objetivo a estudiantes de secundaria inscritos en el INEA.
Lo anterior representó un incremento significativo en el número de personas beneficiarias en los años 2020 y 2021 respecto del año 2019.
En el periodo del 1 de agosto de 2020 al 31 de marzo de 2021 de esta administración, un total de 10 945 jóvenes recibieron apoyo economico (beca). Acualmente se lleva a cabo un proceso de revisión de documentación para validar la procedencia de la dispersión a becarios de abril y mayo de 2021.
NA: No aplica
Fuente: Secretaría de Educación, Ciencia, Tecnología e Innovación.
Periodo 2019-2021 Con cifras actualizadas hasta el 31 de marzo de 2021.

PERSONAS ATENDIDAS EN MODALIDAD PRESENCIAL Y A DISTANCIA POR EL PROGRAMA SOCIAL CIBERESCUELAS EN PILARES, 2019-2021 (PERSONAS) PARTE 1

ALCALDÍA	PILARES/BRIGADA	ATENCIONES[4]		
		2019	2020	2021
	Plateros[3]	ND	ND	965
	Lomas de Becerra[2]	NA	NA	66
	Las Águilas[2]	NA	2 700	610
	General C A. Madrazo[2]	NA	151	752
	Olivar Del Conde 2a Sección[2]	NA	745	838
	Tacuba[2]	NA	162	1 288
	La Conchita[2]	NA	374	1 292
	San Bartolo Ameyalco (Pblo)[2]	NA	2 757	1 407
	Chamontoya[1]	NA	3 172	1 685
	Olivar del Conde[1]	NA	6 182	1 702
	Merced Gómez[2]	NA	377	2 143
Álvaro Obregón	Barrio Norte[1]	NA	6 954	2 739
	La Araña[1]	9 269	5 703	2 203
	Belén de las Flores[1]	7 292	18 094	5 708
	Presidentes[1]	6 081	12 368	4 823
	La Cuesta[1]	4 993	9 762	7 127
	Santa Fe[1]	4 253	9 481	1 573
	Jalalpa[1]	4 175	3 038	1 197
	Árbol del conocimiento[1]	4 171	5 196	2 925
	Isidro Fabela[1]	4 092	5 389	5 630
	La Era[1]	4 038	7 588	4 339
	El Capulín[1]	3 349	2 964	1 247
	Santa Lucía[1]	1 630	9 780	3 492

PERSONAS ATENDIDAS EN MODALIDAD PRESENCIAL Y A DISTANCIA POR EL PROGRAMA SOCIAL CIBERESCUELAS EN PILARES, 2019-2021 (PERSONAS) PARTE 2

ALCALDÍA	PILARES/BRIGADA	ATENCIONES[4]		
		2019	2020	2021
Azcapotzalco	Tepantongo[2]	NA	15	45
	Real de San Martín[2]	NA	432	213
	Ceylán[2]	NA	NA	236
	Faro Azcapotzalco[2]	NA	25	281
	SME[2]	NA	141	421
	Rosario Oriente[2]	NA	247	444
	Las Salinas[2]	NA	428	885
	Coltongo[1]	NA	4 331	1 476
	Prohogar[1]	NA	7 254	2 435
	Margarita Maza de Juárez[1]	7 054	5 035	1 313
	Xalli[1]	5 936	3 680	1 428
	Amantla[1]	4 619	8 151	1 858
	Xochinahuac[1]	1 953	4 062	683
	San Pedro Xalpa[1]	1 698	1 579	403
	La Naranja[1]	1 486	1 820	946
Benito Juárez	Portales[2]	NA	657	NA
	Nonoalco[2]	NA	NA	20
	8 De Agosto[2]	NA	550	2 132
	Municipio Libre[1]	4 066	11 841	3 327

PERSONAS ATENDIDAS EN MODALIDAD PRESENCIAL Y A DISTANCIA POR EL PROGRAMA SOCIAL CIBERESCUELAS EN PILARES, 2019-2021 (PERSONAS) PARTE 3

ALCALDÍA	PILARES/BRIGADA	ATENCIONES[4]		
		2019	2020	2021
Coyoacán	Universidad[3]	ND	ND	388
	Carmen Serdán[2]	NA	41	NA
	Ajusco Huayamilpas[2]	NA	191	177
	La Escuelita[1]	NA	1 297	382
	Piloto Culhuacán[2]	NA	168	413
	Pedregal de Santo Domingo IX[2]	NA	158	524
	Barrio Los Reyes (Pblo)[2]	NA	207	540
	Topiltzin[1]	NA	5 815	1 754
	Pedregal de Santa Úrsula IV[2]	NA	365	2 733
	Taxqueña[1]	NA	4 422	3 331
	Cantera[1]	10 455	11 726	4 965
	Emiliano Zapata[1]	5 450	3 292	429
	Villa Panamericana[1]	4 941	6 661	2 304
	Santa Úrsula[1]	4 419	13 424	6 792
	Santa Ana[1]	1 136	6 716	1 523
	El Reloj[1]	1 061	7 172	1 006
Cuajimalpa de Morelos	El Contadero[2]	NA	196	1 993
	Zentlápatl[1]	NA	8 240	3 258
	Chimalpa[1]	9 758	7 949	1 854
	Benito Juárez[1]	1 456	2 443	952
Cuauhtémoc	Ponciano Arriaga[3]	ND	ND	563
	Buenos Aires[2]	NA	52	201
	Centro 3[2]	NA	172	441
	Morelos[1]	NA	500	1 041
	Centro 1[2]	NA	1 853	1 133
	San Francisco Tultenco[1]	NA	4 068	1 200
	Centro 2[1]	NA	863	1 270
	Chabacano[1]	NA	5 421	1 601
	Roma Norte[2]	NA	875	1 625

PERSONAS ATENDIDAS EN MODALIDAD PRESENCIAL Y A DISTANCIA POR EL PROGRAMA SOCIAL CIBERESCUELAS EN PILARES, 2019-2021 (PERSONAS) PARTE 4

ALCALDÍA	PILARES/BRIGADA	ATENCIONES[4]		
		2019	2020	2021
Cuauhtémoc (Continiación)	Buenavista[2]	NA	9 449	4 799
	Frida Kahlo[1]	9 103	6 728	4 540
	Insurgentes[1]	5 542	7 965	7 434
	Atlampa[1]	4 727	1 271	506
	San Simón Tolnáhuac[1]	3 976	3 577	2 506
	Zona Rosa[1]	3 169	6 732	4 085
	Río Tíber[1]	399	2 420	866
	Boleo[1]	348	876	569
Gustavo A. Madero	Pedro María Anaya (INVI)[2]	NA	153	NA
	Martín Carrera[2]	NA	722	1
	Villa de Aragón[2]	NA	302	53
	Héroes de Cerro Prieto[2]	NA	27	60
	Oceanía[2]	NA	431	60
	Vasco de Quiroga[2]	NA	65	69
	Malacates[2]	NA	146	146
	La Comuna[2]	NA	92	151
	Aragón II[2]	NA	NA	159
	Aragón VII [2]	NA	NA	188
	La Muela[1]	NA	1 874	203
	Tokio [2]	NA	64	225
	Bosque de Aragón[2]	NA	NA	229
	Cabo Finisterre [2]	NA	343	230
	Colosio [2]	NA	400	248
	Aragón VI[2]	NA	NA	260
	Tres Estrellas[2]	NA	225	375
	Candelaria Ticomán [2]	NA	174	385
	Compositores Mexicanos [2]	NA	669	424
	Lomas de San Juan Ixhuatepec [2]	NA	840	446
	Magdalena de las Salinas[1]	NA	2 906	479

PERSONAS ATENDIDAS EN MODALIDAD PRESENCIAL Y A DISTANCIA POR EL PROGRAMA SOCIAL CIBERESCUELAS EN PILARES, 2019-2021 (PERSONAS) PARTE 5

ALCALDÍA	PILARES/BRIGADA	ATENCIONES[4]		
		2019	2020	2021
Gustavo A. Madero (Continuación)	Nueva Atzacoalco[1]	NA	1 117	530
	Tablas de San Agustín[2]	NA	46	542
	Providencia[2]	NA	315	628
	Gabriel Hernández[2]	NA	361	630
	Puerto Mazatlán[1]	NA	6 215	649
	El Vivero[2]	NA	608	734
	Castillo el chico[2]	NA	NA	778
	Estrellas[2]	NA	267	1 025
	Progreso Nacional[2]	NA	314	1 180
	Gertrudis Sánchez[2]	NA	320	1 206
	Ampliación Providencia (DIF)[2]	NA	542	1 354
	Cuchilla del Tesoro[2]	NA	1 990	1 358
	San Felipe de Jesús[2]	NA	2 189	1 432
	Joya de Nieves[2]	NA	460	1 509
	Alí Chumacero[2]	NA	1 475	2 132
	Gran canal[1]	NA	2 715	2 696
	Benemérito de las Américas[1]	NA	9 011	2 715
	Tlalpexco[1]	12 751	14 721	2 044
	Richard Wagner[1]	10 917	5 831	1 454
	Benita Galeana[1]	9 403	10 409	3 751
	Centenario[1]	1 858	7 633	2 311
	100 metros[1]	500	7 018	3 111
	San Juan de Aragón[1]	184	16 070T	4 852
Iztacalco	Los Reyes[2]	NA	366	NA
	Picos Iztacalco[2]	NA	161	21
	Reforma Iztaccíhuatl[2]	NA	676	682
	Campamento 2 de Octubre[2]	NA	57	1 079
	Agrícola Oriental[2]	NA	1 992	5 824

PERSONAS ATENDIDAS EN MODALIDAD PRESENCIAL Y A DISTANCIA POR EL PROGRAMA SOCIAL CIBERESCUELAS EN PILARES, 2019-2021 (PERSONAS) PARTE 6

ALCALDÍA	PILARES/BRIGADA	ATENCIONES[4]		
		2019	2020	2021
Iztacalco (Continuación)	Zapata Vela[1]	4 945	7 101	1 521
	José Martí[1]	4 491	9 038	299
	Agrícola Pantitlán[1]	3 862	8 742	1 810
	Rojo Gómez[1]	1 173	10 973	1 164
	La Fortaleza[1]	1 052	2 787	559
Iztapalapa	Zona Urbana Ejidal Santa Martha Acatitla Nte[2]	NA	428	NA
	Consejo Agrarista[2]	NA	564	NA
	Zona Urbana Ejidal Santa María Aztahuacan[2]	NA	1 776	NA
	José López Portillo[2]	NA	30	146
	Barrio San José[2]	NA	240	157
	Ejército Constitucionalista[2]	NA	62	164
	Cananea[2]	NA	1 085	195
	Campestre Potrero[2]	NA	124	223
	Pueblo de San Lorenzo Tezonco[2]	NA	96	240
	Pueblo de Santa María Tomatlán[2]	NA	72	259
	Ejército de Oriente zona Peñón[2]	NA	88	264
	Cabeza de Juárez VI[2]	NA	446	274
	Miravalle[2]	NA	521	308
	UH Concordia De Zaragoza[2]	NA	531	315
	Ampliación Emiliano Zapata[2]	NA	681	342
	Ciénega Grande[2]	NA	10	350
	Lomas de San Lorenzo[2]	NA	1 964	404
	San Miguel Teotongo sección puente[2]	NA	148	438
	Pueblo de San Sebastián Tecoloxtitlan[2]	NA	585	458
	San Miguel Teotongo sección Guadalupe[2]	NA	306	489
	La Esperanza[2]	NA	144	491
	Presidentes de México[2]	NA	486	497
	Valle De Luces[1]	NA	234	507
	Vicente Guerrero, Super manzana 5[2]	NA	NA	537

PERSONAS ATENDIDAS EN MODALIDAD PRESENCIAL Y A DISTANCIA POR EL PROGRAMA SOCIAL CIBERESCUELAS EN PILARES, 2019-2021 (PERSONAS) PARTE 7

ALCALDÍA	PILARES/BRIGADA	ATENCIONES[4]		
		2019	2020	2021
Iztapalapa (Continuación)	Ejército de Oriente Zona Indeco II ISSSTE[2]	NA	194	570
	Chinampac de Juárez[2]	NA	25	664
	Lomas de la estancia[2]	NA	471	672
	Casa del Pueblo[1]	NA	1 461	801
	Reforma Política[2]	NA	2 265	806
	Fuego Nuevo[2]	NA	465	868
	San Juan Joya (Pje)[2]	NA	NA	887
	Xalpa[1]	NA	263	944
	Leyes De Reforma 3A Sección[2]	NA	248	950
	Hank González[2]	NA	1 546	1 175
	Constitución de 1917[1]	NA	4 656	1 274
	El Molino Tezonco[2]	NA	1 470	1 294
	Desarrollo Urbano Quetzalcóatl[2]	NA	1 715	1 308
	Apatlaco[2]	NA	98	1 445
	Ixtlahuacán[2]	NA	3 103	1 507
	Los Ángeles[2]	NA	264	1 730
	San Andrés Tetepilco[2]	NA	1 120	1 830
	Bambú[1]	NA	446	2 451
	Santa Martha Acatitla[2]	NA	2 495	2 747
	Santa María Aztahuacan (Ejidos II)[2]	NA	396	4 288
	Tepalcates[1]	NA	11 189	5 862
	Gabriela Mistral[1]	14 074	7 785	809
	Cerro de la estrella[1]	13 733	11 738	4 348
	Cooperemos Pueblo[1]	13 590	8 255	1 331
	Acahualtepec[1]	6 814	3 767	3 204
	Facundo Cabral[1]	6 407	7 560	3 677
	Central de Abasto[1]	4 076	4 355	2 700
	Villa Cid[1]	3 274	8 516	7 295
	Teotongo[1]	3 045	7 046	2 858

PERSONAS ATENDIDAS EN MODALIDAD PRESENCIAL Y A DISTANCIA POR EL PROGRAMA SOCIAL CIBERESCUELAS EN PILARES, 2019-2021 (PERSONAS) PARTE 8

ALCALDÍA	PILARES/BRIGADA	ATENCIONES[4]		
		2019	2020	2021
Iztapalapa (Continuación)	Nogal[1]	2 200	6 348	37
	Tetecón[1]	1 810	1 965	2 110
	Palmitas[1]	1 808	3 290	1 396
	Renovación[1]	1 714	6 530	3 499
	Progreso Sur[1]	1 318	10 159	2 552
	Purísima[1]	1 257	4 227	3 833
	Cerro Azul[1]	1 209	5 140	1 876
	Santa Cruz Meyehualco[1]	882	6 167	3 407
	Escuadrón 201[1]	691	3 965	1 551
	Yautlica[1]	639	3 290	1 299
	Emilio Rosas[1]	261	7 458	5 754
	Lomas de Zaragoza[1]	147	4 002	1 273
Magdalena Contreras	Las Cruces[2]	NA	23	135
	San Bernabé Ocotepec (Pblo)[2]	NA	183	145
	Tierra unida[2]	NA	491	403
	La Magdalena Atlitic[2]	NA	553	436
	La Concepción[2]	NA	454	615
	San Francisco[1]	NA	188	658
	Huayatla[1]	10 123	13 746	2 173
	Parcela[1]	902	8 493	3 354
	La Malinche[1]	506	2 660	769
Miguel Hidalgo	Anáhuac I[2]	NA	503	804
	Caneguín[1]	2 721	6 302	2 818
	Pensil[1]	288	9 466	3 690

PERSONAS ATENDIDAS EN MODALIDAD PRESENCIAL Y A DISTANCIA POR EL PROGRAMA SOCIAL CIBERESCUELAS EN PILARES, 2019-2021 (PERSONAS) PARTE 9

ALCALDÍA	PILARES/BRIGADA	ATENCIONES[4]		
		2019	2020	2021
Milpa Alta	Villa Milpa Alta[2]	NA	1 625	898
	San Lorenzo Tlacoyucan[2]	NA	359	970
	San Juan Tepenahuac[2]	NA	1 066	1 026
	San Miguel (Pblo San Pablo Oztotepec)[2]	NA	1 884	1 428
	San Jerónimo[2]	NA	555	2 299
	San Miguel (Pblo Santa Ana Tlacotengo)[2]	NA	3 721	4 696
	San Salvador Cuauhtenco[1]	5 522	10 481	466
	Xaltipac[1]	4 055	13 432	1 586
	San Pedro Atocpan[1]	2 602	14 167	6 816
	San Bartolomé Xicomulco[1]	2 538	19 928	4 146
Tláhuac	Zapotitla[3]	ND	ND	1 192
	Tierra Blanca[2]	NA	190	56
	Ana Bolena[2]	NA	927	368
	Santa Catarina (Ampl)[2]	NA	NA	447
	Los Olivos 1[2]	NA	1 666	500
	La Asunción (Pblo San Juan Ixtayopan)[2]	NA	1 437	
	Guadalupe[2]	NA	448	1 018
	La Nopalera[2]	NA	1 151	1 029
	Tlaltenco[1]	NA	6 312	2 249
	Selene[2]	NA	562	3 145
	García Lorca[1]	15 032	6 258	5 869
	Rosario Castellanos[1]	6 888	5 257	1 547
	Paulo Freire[1]	4 781	14 026	2 538
	Murciélago[1]	1 126	11 113	3 275
	Miguel Hidalgo[1]	513	3 974	1 225
	Mixquic[1]	255	23 878	3 021

PERSONAS ATENDIDAS EN MODALIDAD PRESENCIAL Y A DISTANCIA POR EL PROGRAMA SOCIAL CIBERESCUELAS EN PILARES, 2019-2021 (PERSONAS) PARTE 10

ALCALDÍA	PILARES/BRIGADA	ATENCIONES[4]		
		2019	2020	2021
Tlalpan	San Miguel Topilejo (Pblo)[2]	NA	16	NA
	Pedregal de San Nicolas III sección[2]	NA	47	NA
	Isidro Fabela[2]	NA	646	53
	San Nicolas II[2]	NA	72	57
	Lomas de Cuilotepec[2]	NA	60	66
	San Nicolás IV[2]	NA	NA	67
	Pueblos de Tlalpan[2]	NA	298	115
	Lomas del Pedregal[2]	NA	NA	133
	San Juan Tepeximilpa[2]	NA	170	150
	Miguel Hidalgo[2]	NA	934	224
	Plan De Ayala[2]	NA	1 075	292
	Chicoasén[2]	NA	55	458
	El Zapote[2]	NA	205	806
	Huipulco[2]	NA	808	834
	Pedregal de las águilas[2]	NA	354	853
	San Andrés Totoltepec (Pblo)[2]	NA	805	865
	Belvedere Ajusco[2]	NA	580	912
	Ampliación Miguel Hidalgo Segunda Sección[2]	NA	999	1 055
	San Miguel Ajusco (Pblo)[2]	NA	592	1 217
	Metropolitana[2]	NA	208	1 261
	Bosques Del Pedregal[2]	NA	2 716	1 531
	Chichicaspatl[2]	NA	2 493	2 487
	La Joya[1]	NA	10 324	5 687
	Ecoguardas[1]	5 155	7 749	2 845
	Tizimín[1]	3 197	5 273	571
	Cuchilla de Padierna[1]	620	2 323	1 491

PERSONAS ATENDIDAS EN MODALIDAD PRESENCIAL Y A DISTANCIA POR EL PROGRAMA SOCIAL CIBERESCUELAS EN PILARES, 2019-2021 (PERSONAS) PARTE 11

ALCALDÍA	PILARES/BRIGADA	ATENCIONES[4]		
		2019	2020	2021
Venustiano Carranza	Zaragoza[3]	ND	ND	99
	Jardín Balbuena[2]	NA	1 254	NA
	Peñón de los Baños[2]	NA	59	81
	Morelos II[2]	NA	1 782	134
	Felipe Ángeles[2]	NA	NA	200
	Gran canal[2]	NA	110	594
	Adolfo López Mateos[2]	NA	1 322	964
	Centro[2]	NA	1 143	974
	Moctezuma 2Da Sección[2]	NA	466	1 020
	Alameda Oriente[2]	NA	403	1 348
	Viaducto[1]	NA	2 090	6 155
	Fray Servando[1]	187	6 543	4 326
	Avenida del Taller[1]	109	8 250	5 417
Xochimilco	San Andrés Ahuayacan[2]	NA	363	NA
	San Luis Tlaxialtemalco (Pblo)[2]	NA	1 476	264
	Redención[2]	NA	233	362
	San Andrés Ahuayucan (Pblo)[2]	NA	236	404
	Santa Cruz Xochitepec[2]	NA	639	815
	San Marcos (Ampl)[2]	NA	579	891
	Barrio 18[2]	NA	1 028	1 209
	Santa Cruz Acalpixca (Pblo)[2]	NA	1 658	1 598
	La Asunción[2]	NA	1 953	1 737
	San Juan Tepepan[2]	NA	3 731	2 166
	San Jerónimo (Pblo De Nativitas)[2]	NA	1 377	2 283
	San Lorenzo Atemoaya[2]	NA	1 095	2 402
	San Luis Tlaxialtemalco[1]	NA	8 514	3 369
	San Lucas Xochimanca[1]	8 489	8 901	3 965
	Tulyehualco[1]	7 865	2 702	860
	Tepalcatlalpan[1]	7 694	10 100	3 471

PERSONAS ATENDIDAS EN MODALIDAD PRESENCIAL Y A DISTANCIA POR EL PROGRAMA SOCIAL CIBERESCUELAS EN PILARES, 2019-2021 (PERSONAS) PARTE 12 Y ÚLTIMA

ALCALDÍA	PILARES/BRIGADA	ATENCIONES[4]		
		2019	2020	2021
Xochimilco (Continuación)	Santa Cecilia[1]	7 525	10 222	6 648
	San Francisco Tlanepantla[1]	5 880	4 229	1 036
	Atlapulco[1]	3 719	7 110	3 992
	16 de Septiembre[1]	2 026	7 770	4 749
	Total	**386 498**	**927 136**	**451 935**

Nota: Las cifras de la columna 2019 corresponden a atenciones en modalidad presencial; en la columna 2020, de enero a marzo 21 fueron atenciones presenciales y del 23 de marzo a diciembre fueron atenciones a distancia a causa de la contingencia por COVID-19, las cuales continuaron hasta el 30 de abril del 2021 (columna 2021).
ND: Cifra no disponible.
NA: No aplica.
[1] PILARES establecidos.
[2] PILARES en Brigadas.
[3] Ciberescuelas en sectores de policía.
De enero a abril se registraron 451 935 atenciones y de mayo a julio se proyectan 332 124 atenciones; dando un total de 784 059 atenciones de enero a julio de 2021. En este sentido, del 1° de agosto 2020 al 31 de julio 2021 se dieron 1 196 368 atenciones en el Programa.
[4] Atenciones: Número de asistencias presenciales o virtuales de personas para recibir asesorías o servicios educativos en cualquiera de los talleres, conferencias o actividades de los programas de Ciberescuelas y/o Educación para la Autonomía Económica en PILARES.
Fuente: Gobierno de la Ciudad de México, Secretaría de Educación, Ciencia, Tecnología e Innovación. Cifras del periodo 2019-2021.

ESCUELAS INSCRITAS EN EL PROGRAMA DE ATENCIÓN A LA VULNERABILIDAD ESCOLAR, POR NIVEL DE EDUCACIÓN BÁSICA DE LA CIUDAD DE MÉXICO, POR CICLO ESCOLAR ESCUELAS DE EDUCACIÓN BÁSICA, 2019-2021 (NÚMERO DE ESCUELAS)

ALCALDÍA	CICLO ESCOLAR 2019-2020 Y 2020-2021						
	PRIMARIA			SECUNDARIA			GRAN TOTAL GENERAL
	UDEEI[1]	SIN UDEEI	SUBTOTAL	UDEEI[1]	SIN UDEEI	SUBTOTAL	
Álvaro Obregón	57	9	56	6	0	10	66
Azcapotzalco	18	3	21	4	1	5	26
Benito Juárez	3	0	3	4	1	5	8
Coyoacán	23	1	24	11	3	14	38
Cuajimalpa	22	0	22	3	0	3	25
Cuauhtémoc	17	0	17	6	3	9	26
Gustavo A. Madero	0	0	0	17	1	18	18
Iztacalco	26	0	26	4	0	4	30
Iztapalapa	0	69	69	0	65	65	134
La Magdalena Contreras	15	5	20	2	2	4	24
Miguel Hidalgo	6	0	6	2	0	2	8
Milpa Alta	15	0	15	5	2	7	22
Tláhuac	42	1	43	7	1	8	51
Tlalpan	47	1	48	7	1	8	56
Venustiano Carranza	24	0	24	10	1	11	35
Xochimilco	23	3	26	6	1	7	33
Total de escuelas	**338**	**92**	**420**	**94**	**82**	**180**	**600**

Nota: El programa de Atención a la vulnerabilidad escolar se orienta a mejorar las condiciones de acceso, retención, permanencia y logro académico de niñas, niños y adolescentes con discapacidad, con trastornos neurológicos, socioemocionales y/o del comportamiento, así como de indígenas y migrantes.

[1] Escuelas con atención de la Unidad de Educación Especial y Educación Inclusiva.

Fuente: Autoridad Educativa Federal de la Ciudad de México. Ciclo escolar 2019-2020 y 2020-2021.

CONCURSO DE DISEÑO DE MATERIALES Y MEDIOS EDUCATIVOS DIRIGIDO A DESARROLLADORES DE LA CIUDAD DE MÉXICO (NÚMERO DE PERSONAS/PROTOTIPOS)

CATEGORÍA	PERSONAS INSCRITAS	PROYECTOS INSCRITOS	PROTOTIPO CON APOYO DE CAPITAL SEMILLA	PROTOTIPO GANADORES
Impresos	88	10	5	2
Juguetes	67	13	5	2
Medios digitales	18	18	5	2
Programas de Radio	46	27	5	2
Programas de Televisión	16	16	5	2
Total	**235**	**84**	**25**	**10**

Fuente: Secretaría de Educación, Ciencia, Tecnología e Innovación, Cifras actualizadas al 31 de diciembre de 2020.

AGENTES EDUCATIVOS CAPACITADOS EN EL PROGRAMA DE FORMACIÓN EN CRIANZA SENSIBLE POR CENTRO DE ATENCIÓN Y CUIDADO INFANTIL (CACI) PÚBLICO Y COMUNITARIO DE LA CIUDAD DE MÉXICO, 2019-2021. (AGENTES EDUCATIVOS Y CUIDADORES PRIMARIOS)

ALCALDÍA	CICLO ESCOLAR 2019-2020	CICLO ESCOLAR 2020-2021
	AGENTES EDUCATIVOS[1]	AGENTES EDUCATIVOS
Álvaro Obregón	2	11
Coyoacán	1	5
Cuajimalpa	1	3
Cuauhtémoc	1	3
Gustavo A. Madero	4	12
Iztapalapa	7	22
Milpa Alta	1	6
Tláhuac	9	19
Tlalpan	5	15
Xochimilco	2	10
Total	**33**	**106**

1 Constituyen Residentes universitarios y Coordinadores pedagógicos que fueron capacitados para acompañar el proceso formativo de Agentes Educativos de los CACI comunitarios.
Fuente: Secretaría de Educación, Ciencia, Tecnología e Innovación. Cifras actualizadas al 31 de julio de 2021.

CENTROS DE ATENCIÓN Y CUIDADO INFANTIL (CACI) QUE PARTICIPAN EN EL PROGRAMA DE FORMACIÓN EN CRIANZA SENSIBLE POR ALCALDÍA, 2019-2021 (NÚMERO DE CACI)

ALCALDÍA	CICLOS ESCOLARES 2019-2020 Y 2020-2021
	CACI COMUNITARIOS
Álvaro Obregón	5
Coyoacán	2
Cuajimalpa	1
Cuauhtémoc	1
Gustavo A. Madero	4
Iztapalapa	7
Milpa Alta	2
Tláhuac	6
Tlalpan	9
Xochimilco	3
Total	**40**

Nota: El periodo que comprende el ciclo escolar 2019-2020 es del 01 de agosto al 31 de julio de 2020 y el ciclo escolar 2020-2021 del 01 de agosto de 2020 al 31 de julio de 2021.
Fuente: Secretaría de Educación, Ciencia, Tecnología e Innovación.
Cifras actualizadas al 31 de julio de 2021.

AGENTES EDUCATIVOS CAPACITADOS EN EL PROGRAMA DE FORMACIÓN EN CRIANZA SENSIBLE POR CENTRO DE ATENCIÓN Y CUIDADO INFANTIL (CACI) PÚBLICO Y COMUNITARIO DE LA CIUDAD DE MÉXICO, 2019-2021. (AGENTES EDUCATIVOS Y CUIDADORES PRIMARIOS)

ALCALDÍA	2019-2020		2020-2021
	AGENTES EDUCATIVOS CAPACITADOS		AGENTES EDUCATIVOS CAPACITADOS
	CACI COMUNITARIO[1]	CACI PÚBLICO[2]	CACI PÚBLICO[2]
Álvaro Obregón	22	10	4
Azcapotzalco	0	19	13
Benito Juárez	2	30	18
Coyoacán	9	41	16
Cuajimalpa	0	3	0
Cuauhtémoc	3	20	9
Gustavo A. Madero	12	18	9
Iztacalco	5	10	4
Iztapalapa	26	37	14
La Magdalena Contreras	6	5	0
Miguel Hidalgo	0	12	9
Milpa Alta	6	5	0
Tláhuac	12	24	8
Tlalpan	42	15	9
Venustiano Carranza	4	7	5
Xochimilco	5	11	7
Total	**154**	**267**	**125**

Nota: las cifras incluyen a 10 coordinadores pedagógicos, 45 tutores y 21 residentes capacitados para el acompañamiento en la formación de agentes educativos

[1] Centros en los que el Gobierno de la Ciudad de México, los órganos político - administrativos y/o las personas físicas o morales participan en el financiamiento o establecimiento.

[2] Centros creados, financiados y administrados por el Gobierno de la Ciudad de México o sus Instituciones.

Fuente: Gobierno de la Ciudad de México, Secretaría de Educación, Ciencia, Tecnología e Innovación, Cifras actualizadas al 31 julio 2021.

POBLACIÓN ESCOLAR BENEFICIADA POR EL PROGRAMA DE FORMACIÓN EN CUIDADO A LA PRIMERA INFANCIA POR TIPO DE CENTRO DE ATENCIÓN Y CUIDADO INFANTIL (CACI), 2019-2021 (POBLACIÓN ESCOLAR)

ALCALDÍA	POBLACIÓN BENEFICIADA POR TIPO DE CACI	
	COMUNITARIO[1]	PÚBLICO[2]
Álvaro Obregón	414	225
Azcapotzalco	0	298
Benito Juárez	19	581
Coyoacán	89	820
Cuajimalpa	0	0
Cuauhtémoc	61	377
Gustavo A. Madero	182	508
Iztacalco	33	224
Iztapalapa	417	1 530
La Magdalena Contreras	32	45
Miguel Hidalgo	0	233
Milpa Alta	36	135
Tláhuac	153	518
Tlalpan	586	350
Venustiano Carranza	28	308
Xochimilco	56	275
Total	**2 106**	**6 427**

NOTA: El periodo que comprende el ciclo escolar 2019-2020 es del 01 de agosto al 31 de julio de 2020 y el ciclo escolar 2020-2021 del 01 de agosto de 2020 al 31 de julio de 2021.

[1] Centros en los que el Gobierno de la Ciudad de México, los órganos político - administrativos y/o las personas físicas o morales participan en el financiamiento o establecimiento.

[2] Centros creados, financiados y administrados por el Gobierno de la Ciudad de México o sus Instituciones.

Fuente: Gobierno de la Ciudad de México, Secretaría de Educación, Ciencia, Tecnología e Innovación, Cifras actualizadas al 31 de julio de 2021.

CENTROS DE ATENCIÓN Y CUIDADO INFANTIL (CACI) QUE PARTICIPAN EN EL PROGRAMA DE FORMACIÓN EN CUIDADO A LA PRIMERA INFANCIA, POR TIPO DE CENTRO, 2019 - 2021 (NÚMERO DE CACI) C.3

ALCALDÍA	2019 - 2020		2020 - 2021
	TIPO DE CACI		TIPO DE CACI
	COMUNITARIO[1]	PÚBLICO[2]	PÚBLICO[2]
Álvaro Obregón	9	4	0
Azcapotzalco	0	3	3
Benito Juárez	1	5	5
Coyoacán	5	6	4
Cuajimalpa	0	1	0
Cuauhtémoc	1	3	3
Gustavo A. Madero	5	4	3
Iztacalco	2	2	2
Iztapalapa	15	16	3
La Magdalena Contreras	2	2	0
Miguel Hidalgo	0	2	2
Milpa Alta	3	1	0
Tláhuac	6	7	0
Tlalpan	20	3	1
Venustiano Carranza	2	3	0
Xochimilco	2	2	1
Total	**73**	**64**	**27**

[1] Centros en los que el Gobierno de la Ciudad de México, los órganos político - administrativos y/o las personas físicas o morales participan en el financiamiento o establecimiento.
[2] Centros creados, financiados y administrados por el Gobierno de la Ciudad de México o sus Instituciones.
Fuente: Gobierno de la Ciudad de México, Secretaría de Educación, Ciencia, Tecnología e Innovación, Cifras actualizadas al 31 de julio de 2021.

AGENTES EDUCATIVOS CAPACITADOS EN EL PROGRAMA DE FORMACIÓN EN CUIDADO A LA PRIMERA INFANCIA POR CENTRO DE ATENCIÓN Y CUIDADO INFANTIL (CACI) PÚBLICO Y COMUNITARIO DE LA CIUDAD DE MÉXICO, 2019-2021 (AGENTES EDUCATIVOS)

ALCALDÍA	2019-2020		2020-2021
	AGENTES EDUCATIVOS CAPACITADOS		AGENTES EDUCATIVOS CAPACITADOS
	CACI COMUNITARIO[1]	CACI PÚBLICO[2]	CACI PÚBLICO[2]
Álvaro Obregón	22	10	4
Azcapotzalco	0	19	13
Benito Juárez	2	30	18
Coyoacán	9	41	16
Cuajimalpa	0	3	0
Cuauhtémoc	3	20	9
Gustavo A. Madero	12	18	9
Iztacalco	5	10	4
Iztapalapa	26	37	14
La Magdalena Contreras	6	5	0
Miguel Hidalgo	0	12	9
Milpa Alta	6	5	0
Tláhuac	12	24	8
Tlalpan	42	15	9
Venustiano Carranza	4	7	5
Xochimilco	5	11	7
Total	**154**	**267**	**125**

Nota: las cifras incluyen a 10 coordinadores pedagógicos, 45 tutores y 21 residentes capacitados para el acompañamiento en la formación de agentes educativos.

[1] Centros en los que el Gobierno de la Ciudad de México, los órganos político - administrativos y/o las personas físicas o morales participan en el financiamiento o establecimiento.

2 Centros creados, financiados y administrados por el Gobierno de la Ciudad de México o sus Instituciones.

Fuente: Gobierno de la Ciudad de México, Secretaría de Educación, Ciencia, Tecnología e Innovación, Cifras actualizadas al 31 julio 2021.

POBLACIÓN ESCOLAR BENEFICIADA POR EL PROGRAMA DE FORMACIÓN EN CUIDADO A LA PRIMERA INFANCIA POR TIPO DE CENTRO DE ATENCIÓN Y CUIDADO INFANTIL (CACI), 2019-2021 (POBLACIÓN ESCOLAR)

ALCALDÍA	POBLACIÓN BENEFICIADA POR TIPO DE CACI	
	COMUNITARIO[1]	PÚBLICO[2]
Álvaro Obregón	414	225
Azcapotzalco	0	298
Benito Juárez	19	581
Coyoacán	89	820
Cuajimalpa	0	0
Cuauhtémoc	61	377
Gustavo A. Madero	182	508
Iztacalco	33	224
Iztapalapa	417	1 530
La Magdalena Contreras	32	45
Miguel Hidalgo	0	233
Milpa Alta	36	135
Tláhuac	153	518
Tlalpan	586	350
Venustiano Carranza	28	308
Xochimilco	56	275
Total	**2 106**	**6 427**

NOTA: El periodo que comprende el ciclo escolar 2019-2020 es del 01 de agosto al 31 de julio de 2020 y el ciclo escolar 2020-2021 del 01 de agosto de 2020 al 31 de julio de 2021.

[1] Centros en los que el Gobierno de la Ciudad de México, los órganos político - administrativos y/o las personas físicas o morales participan en el financiamiento o establecimiento.

[2] Centros creados, financiados y administrados por el Gobierno de la Ciudad de México o sus Instituciones.

Fuente: Gobierno de la Ciudad de México, Secretaría de Educación, Ciencia, Tecnología e Innovación, Cifras actualizadas al 31 de julio de 2021.

CENTROS DE ATENCIÓN Y CUIDADO INFANTIL (CACI) QUE PARTICIPAN EN EL PROGRAMA DE FORMACIÓN EN CUIDADO A LA PRIMERA INFANCIA, POR TIPO DE CENTRO, 2019 - 2021 (NÚMERO DE CACI)

ALCALDÍA	2019 - 2020		2020 - 2021
	TIPO DE CACI		TIPO DE CACI
	COMUNITARIO[1]	PÚBLICO[2]	PÚBLICO[2]
Álvaro Obregón	9	4	0
Azcapotzalco	0	3	3
Benito Juárez	1	5	5
Coyoacán	5	6	4
Cuajimalpa	0	1	0
Cuauhtémoc	1	3	3
Gustavo A. Madero	5	4	3
Iztacalco	2	2	2
Iztapalapa	15	16	3
La Magdalena Contreras	2	2	0
Miguel Hidalgo	0	2	2
Milpa Alta	3	1	0
Tláhuac	6	7	0
Tlalpan	20	3	1
Venustiano Carranza	2	3	0
Xochimilco	2	2	1
Total	**73**	**64**	**27**

[1] Centros en los que el Gobierno de la Ciudad de México, los órganos político - administrativos y/o las personas físicas o morales participan en el financiamiento o establecimiento.
[2] Centros creados, financiados y administrados por el Gobierno de la Ciudad de México o sus Instituciones.
Fuente: Gobierno de la Ciudad de México, Secretaría de Educación, Ciencia, Tecnología e Innovación, Cifras actualizadas al 31 de julio de 2021.

ESCUELAS INSCRITAS EN EL PROGRAMA DE GESTIÓN DE AMBIENTES PROTECTORES DEL DESARROLLO SOCIOEMOCIONAL SALUDABLE, POR NIVEL DE EDUCACIÓN BÁSICA DE LA CIUDAD DE MÉXICO, 2019-2021 (NÚMERO DE ESCUELAS, DOCENTES Y ALUMNOS)

ALCALDÍA	ESCUELAS DE EDUCACIÓN BÁSICA		
	PRIMARIA	SECUNDARIA	TOTAL GENERAL
Álvaro Obregón	22	9	31
Azcapotzalco	0	6	6
Benito Juárez	0	8	8
Coyoacán	0	2	2
Cuajimalpa	0	1	1
Cuauhtémoc	0	10	10
Gustavo A. Madero	0	18	18
Iztacalco	22	6	28
Iztapalapa	0	17	17
La Magdalena Contreras	0	2	2
Miguel Hidalgo	0	6	6
Milpa Alta	15	1	16
Tláhuac	27	1	28
Tlalpan	39	7	46
Venustiano Carranza	0	6	6
Xochimilco	43	5	48
Escuelas por definir	0	27	27
Total	**168**	**132**	**300**

Nota: Las cifras consideran los ciclos escolares 2019-2020 (1 de agosto 2019 al 31 de julio 2020) y 2020-2021 (01 de agosto de 2020 al 31 de julio de 2021).
Fuente: Autoridad Educativa Federal de la Ciudad de México.
Cifras estimadas al 31 de julio de 2021.

MATRÍCULA EN LOS CENTROS DE ATENCIÓN Y CUIDADO INFANTIL COMUNITARIOS POR ALCALDÍA EN LOS CICLOS ESCOLARES 2019-2020 Y 2020-2021

ALCALDÍA	CICLO ESCOLAR	
	2019-2020	2020-2021
Alvaro Obregón	1 092	689
Azcapotzalco	25	19
Benito Juárez	42	19
Coyoacán	749	330
Cuajimalpa de Morelos	73	38
Cuahutémoc	169	64
Gustavo A. Madero	1 568	896
Iztacalco	187	90
Iztapalapa	2 635	1 331
La Magdalena Contreras	228	95
Miguel Hidalgo	133	69
Milpa Alta	275	127
Tláhuac	889	410
Tlalpan	2 405	1 083
Venustiano Carranza	335	125
Xochimilco	408	190
Total	**11 213**	**5 575**

Nota: Número de alumnos inscritos en los Centros de Atención y Cuidado Infantil Comunitarios a quienes se les brindó educación inicial y preescolar.
Fuente: SICE. Sistema Integral de Control Escolar. Secretaría de Educación, Ciencia, Tecnología e Innovación, Información actualizada al 31 de julio de 2021.

CENTROS DE ATENCIÓN Y CUIDADO INFANTIL COMUNITARIOS ACTIVOS POR ALCALDÍA DURANTE LOS CICLOS ESCOLARES 2019-2020 Y 2020-2021

ALCALDÍA	CICLO ESCOLAR	
	2019-2020	2020-2021
Alvaro Obregón	18	16
Azcapotzalco	1	1
Benito Juárez	1	1
Coyoacán	10	8
Cuajimalpa de Morelos	2	2
Cuahutémoc	2	2
Gustavo A. Madero	25	24
Iztacalco	4	4
Iztapalapa	52	49
La Magdalena Contreras	5	5
Miguel Hidalgo	2	2
Milpa Alta	7	7
Tláhuac	18	16
Tlalpan	46	41
Venustiano Carranza	5	4
Xochimilco	8	8
Total	**206**	**190**

Nota: Número de Centros que brindaron servicio educativo de educación inicial y preescolar. El descenso de Centros de atención en el ciclo escolar 2020-2021, obedece a que 16 centros dejaron de operar por la pandemis COVID-19

Fuente: SICE. Sistema Integral de Control Escolar. Secretaría de Educación, Ciencia, Tecnología e Innovación, Información actualizada al 31 de julio de 2021.

CENTROS DE ATENCIÓN Y CUIDADO INFANTIL COMUNITARIOS ACTIVOS POR ALCALDÍA DURANTE LOS CICLOS ESCOLARES 2019-2020 Y 2020-2021

ALCALDÍA	CICLO ESCOLAR 2019-2020 Y 2020-2021		
	PRIMARIA	SECUNDARIA	TOTAL GENERAL
	ESCUELAS	ESCUELAS	ESCUELAS
Alvaro Obregón	101	33	134
Azcapotzalco	41	26	67
Benito Juárez	5	23	28
Coyoacán	36	40	76
Cuajimalpa de Morelos	36	14	50
Cuahutémoc	32	30	62
Gustavo A. Madero	171	116	287
Iztacalco	49	34	83
Iztapalapa	299	119	418
La Magdalena Contreras	32	19	51
Miguel Hidalgo	8	26	34
Milpa Alta	30	11	41
Tláhuac	78	30	108
Tlalpan	88	36	124
Venustiano Carranza	46	36	82
Xochimilco	70	30	100
Total	**1 122**	**623**	**1 745**

Fuente: Autoridad Educativa Federal de la Ciudad de México. Ciclo escolar 2020-2021, Cifras actualizadas al 31 de julio de 2021.

POBLACIÓN ATENDIDA POR EL PROGRAMA VA SEGUR@, 2008-2021

AÑO	PERSONAS BENEFICIARIAS
2008	384
2009	2 661
2010	6 311
2011	13 799
2012	15 667
2013	22 305
2014	26 945
2015	30 950
2016	28 279
2017	31 553
2018	41 656
2019	47 010
2020	12 945
2021	ND
Total	**280 465**

Nota: A partir del 7 de junio de 2021 el Programa regresa a la operatividad normal.
ND: No disponible
Fuente: Fideicomiso Educación Garantizada. Periodo 2008-2021.

MEDIDAS DE PROTECCIÓN DE EMERGENCIA DE LA LAMVLV TRAMITADAS Y OTORGADAS, DEL PERIODO AGOSTO-DICIEMBRE 2019, ENERO-JULIO Y AGOSTO-DICIEMBRE 2020; ASÍ COMO ENERO-JULIO 2021

ATENCIONES	PERIODO			
	AGOSTO-DICIEMBRE 2019	ENERO-JULIO 2020"	AGOSTO-DICIEMBRE 2020	ENERO-JULIO 2021
Asesorías y orientaciones jurídicas	317	699	675	1 095
Medidas tramitadas	57	180	153	215
Medidas otorgadas	57	178	150	215

Fuente: Gobierno de la Ciudad de México, Secretaría de las Mujeres, Línea Mujeres.

TOTAL DE ATENCIONES EN LOS MÓDULOS VIAJA SEGURA, DE LOS PERIODOS ENERO-JULIO Y AGOSTO-DICIEMBRE 2019 Y 2020, ASÍ COMO ENERO-JULIO 2021

ATENCIONES	PERIODO				
	ENERO-JULIO 2019	AGOSTO-DICIEMBRE 2019	ENERO-JULIO 2020	AGOSTO-DICIEMBRE 2020	ENERO-JULIO 2021
Asesorías y orientaciones jurídicas	485	285	108	122	119

Fuente: Gobierno de la Ciudad de México, Secretaría de las Mujeres, Línea Mujeres.

TOTAL DE SERVICIOS BRINDADOS EN LÍNEA MUJERES EN LOS PERIODOS ENERO-JULIO Y AGOSTO-DICIEMBRE 2019 Y 2020; ASÍ COMO ENERO-JULIO 2021 (MILES DE PERSONAS)

TOTAL DE SERVCIOS ATENDIDOS EN LÍNEA MUJERES	PERIODO				
	ENERO-JULIO 2019	AGOSTO-DICIEMBRE 2019	ENERO-JULIO 2020	AGOSTO-DICIEMBRE 2020	ENERO-JULIO 2021
Atenciones Psicoemocionales	5 272	3 663	6 156	3 055	7 300
Atenciones Jurídicas	9 050	5 921	8 816	2 956	2 862
Total	**14 322**	**9 584**	**14 972**	**6 011**	**10 162**

Fuente: Gobierno de la Ciudad de México, Secretaría de las Mujeres, Línea Mujeres.

TOTAL DE PERSONAS ATENDIDAS EN LÍNEA MUJERES EN LOS PERIODOS ENERO-JULIO Y AGOSTO-DICIEMBRE 2019 Y 2020; ASÍ COMO ENERO-JULIO 2021 (MILES DE PERSONAS)

TOTAL DE PERSONAS ATENDIDAS EN LÍNEA MUJERES	PERIODO				
	ENERO-JULIO 2019	AGOSTO-DICIEMBRE 2019	ENERO-JULIO 2020	AGOSTO-DICIEMBRE 2020	ENERO-JULIO 2021
Mujeres	8 589	5 680	8 901	3 063	6 899
Hombres	5 733	3 904	6 071	2 948	3 263
Total	**14 322**	**9 584**	**14 972**	**6 011**	**10 162**

Fuente: Gobierno de la Ciudad de México, Secretaría de las Mujeres, Línea Mujeres.

MUJERES REGISTRADAS EN LA RED DE VIOLENCIA CONTRA LAS MUJERES, POR ENTE QUE LAS ATENDIÓ DURANTE 2020 Y 2021

ENTE	AGOSTO- DICIEMBRE 2020	ENERO-JULIO 2021
Fiscalía General de Justicia	3 484	5 248
Secretaría de las Mujeres	2 423	3 686
Secretaría de Salud	373	465
Secretaría de Inclusión y Bienestar Social	1	0
Consejería Jurídica y de Servicios Legales	0	0
Secretaría del Trabajo y Fomento al Empleo	0	0
DIF	0	0
Secretaría de Seguridad Ciudadana	0	0
Alcaldía Azcapotzalco	8	7
Alcaldía Venustiano Carranza	0	0
Alcaldía Tlalpan	9	9
Alcaldía Tláhuac	0	0
Alcaldía Magdalena Contreras	0	0
Alcaldía Álvaro Obregón	6	1
Alcaldía Coyoacán	3	0
Total	**6 307**	**9 417**

Fuente: Secretaría de las Mujeres. Red de Información de Violencia Contra las Mujeres. Años 2020 y 2021

MUJERES REGISTRADAS EN LA RED DE INFORMACIÓN DE VIOLENCIA CONTRA LAS MUJERES, SEGÚN ALCALDÍA DE RESIDENCIA EN 2020 Y 2021

ALCALDÍA	AGOSTO- DICIEMBRE 2020	ENERO-JULIO 2021
Álvaro Obregón	289	436
Azcapotzalco	430	644
Benito Juárez	138	153
Coyoacán	357	477
Cuajimalpa de Morelos	177	256
Cuauhtémoc	244	342
Gustavo A. Madero	593	877
Iztacalco	116	227
Iztapalapa	1 018	1 332
Magdalena Contreras	195	335
Miguel Hidalgo	188	278
Milpa Alta	209	228
Tláhuac	265	333
Tlalpan	371	481
Venustiano Carranza	240	385
Xochimilco	396	474
Alcaldía ND	31	107
Otras entidades	325	427
ND*	725	1 624
Total	**6 307**	**9 417**

Fuente: Secretaría de las Mujeres. Red de Información de Violencia contra las Mujeres. Años 2020 y 2021.
***ND:** Información no disponible.

PROMOCIÓN INTEGRAL PARA EL CUMPLIMIENTO DE LOS DERECHOS HUMANOS

TALLERES	JÓVENES ATENDIDOS
Integración	15
Nuestra identidad	15
El país que deseamos	15
Reconozco mis opresiones	15
Promedio de jóvenes atendidos	15

* Desglose de temas abordados en talleres y número de jóvenes atendidos de enero a julio de 2021.
Fuente: Fideicomiso Centro Histórico de la Ciudad de México/ enero-julio 2021.

PRINCIPALES RESULTADOS: CIUDAD DE MÉXICO
POR ESTRATOS DE NECESIDADES BÁSICAS INSATISFECHAS 2015 (PORCENTAJE Y ABSOLUTO)

INDICADORES	2015	
	PORCENTAJE	POBLACIÓN
ESTRATOS DE NBI		
a. Pobreza muy alta	6.63	584
b. Pobreza alta	12.91	1 138
c. Pobreza extrema[1] (a+b)	**19.54**	**1 722**
d. Pobreza moderada	41.36	3 645
e. Pobreza Total[2] (c+d)	**60.9**	**5 367**
f. Satisfacción mínima	14.35	1 265
g. Estrato medio	24.57	2 165
h. Estrato alto	0.18	16
Total sin pobreza[3] (f+g+h)	**39.1**	**3 445**
Población total	100	8 812
INDICADORES DE NBI (POBREZA TOTAL)		
Vivienda	47.37	4 175
Salud	44.89	3 956
Seguridad Social	46.23	4 074
Educación	24.22	2 134
Bienes Durables	37.76	3 327
Adecuación Sanitaria	27.75	2 446
Energía	1.67	147
Internet	40.88	3 603
Teléfono	4.54	400
Indicador de carencia de tiempo[4]	ND	ND

[1] Corresponde a la suma de los estratos de pobreza muy alta y alta.
[2] Corresponde a la suma de los estratos pobreza extrema y moderada.
[3] Corresponde a la suma de los estratos de satisfacción mínima, estrato medio y alto.
[4] No se cuenta con información del uso del tiempo en la Encuesta Intercensal 2015.
Fuente: EVALÚA con base en la Encuesta Intercensal 2015, del Instituto Nacional de Estadística y Geografía (INEGI).

PRINCIPALES RESULTADOS: AZCAPOTZALCO
POR ESTRATOS DE NECESIDADES BÁSICAS INSATISFECHAS 2015 (PORCENTAJE Y ABSOLUTO)

INDICADORES	2015	
	PORCENTAJE	POBLACIÓN
ESTRATOS DE NBI		
a. Pobreza muy alta	3.13	12 450
b. Pobreza alta	9.1	36 150
c. Pobreza extrema[1] (a+b)	**12.23**	**48 600**
d. Pobreza moderada	40.92	162 519
e. Pobreza Total[2] (c+d)	**53.15**	**211 119**
f. Satisfacción mínima	17.63	70 017
g. Estrato medio	29.08	115 480
h. Estrato alto	0.14	557
Total sin pobreza[3] (f+g+h)	**46.85**	**186 054**
Población total	100	397 173
INDICADORES DE NBI (POBREZA TOTAL)		
Vivienda	40.75	161 865
Salud	32.90	130 674
Seguridad Social	33.47	132 949
Educación	21.17	84 079
Bienes Durables	33.76	134 104
Adecuación Sanitaria	16.94	67 262
Energía	1.38	5 466
Internet	36.39	144 522
Teléfono	3.96	15 730
Indicador de carencia de tiempo[4]	ND	ND

[1] Corresponde a la suma de los estratos de pobreza muy alta y alta.
[2] Corresponde a la suma de los estratos pobreza extrema y moderada.
[3] Corresponde a la suma de los estratos de satisfacción mínima, estrato medio y alto.
[4] No se cuenta con información del uso del tiempo en la Encuesta Intercensal 2015
Fuente: EVALÚA con base en la Encuesta Intercensal 2015, del Instituto Nacional de Estadística y Geografía (INEGI).

PRINCIPALES RESULTADOS: COYOACÁN
POR ESTRATOS DE NECESIDADES BÁSICAS INSATISFECHAS 2015 (PORCENTAJE Y ABSOLUTO)

INDICADORES	2015	
	PORCENTAJE	POBLACIÓN
ESTRATOS DE NBI		
a. Pobreza muy alta	3.98	23 735
b. Pobreza alta	8.55	50 998
c. Pobreza extrema[1] (a+b)	**12.53**	**74 733**
d. Pobreza moderada	35.12	209 565
e. Pobreza Total[2] (c+d)	**47.65**	**284 298**
f. Satisfacción mínima	15.43	92 081
g. Estrato medio	36.49	217 746
h. Estrato alto	0.43	2 548
Total sin pobreza[3] (f+g+h)	**52.35**	**312 375**
Población total	100	596 673
INDICADORES DE NBI (POBREZA TOTAL)		
Vivienda	35.04	209 061
Salud	37.96	226 477
Seguridad Social	41.88	249 867
Educación	16.26	97 035
Bienes Durables	26.82	160 013
Adecuación Sanitaria	19.85	118 413
Energía	1.04	6 193
Internet	28.75	171 515
Teléfono	2.89	17 242
Indicador de carencia de tiempo[4]	ND	ND

[1] Corresponde a la suma de los estratos de pobreza muy alta y alta.
[2] Corresponde a la suma de los estratos pobreza extrema y moderada.
[3] Corresponde a la suma de los estratos de satisfacción mínima, estrato medio y alto.
[4] No se cuenta con información del uso del tiempo en la Encuesta Intercensal 2015
Fuente: EVALÚA con base en la Encuesta Intercensal 2015, del Instituto Nacional de Estadística y Geografía (INEGI).

PRINCIPALES RESULTADOS: CUAJIMALPA DE MORELOS POR ESTRATOS DE NECESIDADES BÁSICAS INSATISFECHAS 2015 (PORCENTAJE Y ABSOLUTO)

INDICADORES	2015	
	PORCENTAJE	POBLACIÓN
ESTRATOS DE NBI		
a. Pobreza muy alta	7.42	14 297
b. Pobreza alta	13.09	25 217
c. Pobreza extrema[1] (a+b)	**20.51**	**39 514**
d. Pobreza moderada	38.29	73 770
e. Pobreza Total[2] (c+d)	**58.8**	**113 284**
f. Satisfacción mínima	12.2	23 498
g. Estrato medio	28.74	55 371
h. Estrato alto	0.26	507
Total sin pobreza[3] (f+g+h)	**41.2**	**79 376**
Población total	100	192 660
INDICADORES DE NBI (POBREZA TOTAL)		
Vivienda	46.16	88 928
Salud	41.05	79 081
Seguridad Social	56.97	109 756
Educación	24.82	47 822
Bienes Durables	34.71	66 872
Adecuación Sanitaria	30.95	59 637
Energía	2.58	4 972
Internet	36.69	70 687
Teléfono	3.88	7 479
Indicador de carencia de tiempo[4]	ND	ND

[1] Corresponde a la suma de los estratos de pobreza muy alta y alta.
[2] Corresponde a la suma de los estratos pobreza extrema y moderada.
[3] Corresponde a la suma de los estratos de satisfacción mínima, estrato medio y alto.
[4] No se cuenta con información del uso del tiempo en la Encuesta Intercensal 2015
Fuente: EVALÚA con base en la Encuesta Intercensal 2015, del Instituto Nacional de Estadística y Geografía (INEGI).

PRINCIPALES RESULTADOS: GUSTAVO A. MADERO
POR ESTRATOS DE NECESIDADES BÁSICAS INSATISFECHAS 2015 (PORCENTAJE Y ABSOLUTO)

INDICADORES	2015	
	PORCENTAJE	POBLACIÓN
ESTRATOS DE NBI		
a. Pobreza muy alta	5.99	69 133
b. Pobreza alta	12.33	142 269
c. Pobreza extrema[1] (a+b)	**18.32**	**211 402**
d. Pobreza moderada	43.38	500 577
e. Pobreza Total[2] (c+d)	**61.7**	**711 979**
f. Satisfacción mínima	15.06	173 720
g. Estrato medio	23.13	266 886
h. Estrato alto	0.11	1 300
Total sin pobreza[3] (f+g+h)	**38.3**	**441 906**
Población total	100	1 153 885
INDICADORES DE NBI (POBREZA TOTAL)		
Vivienda	47.93	553 014
Salud	42.16	486 478
Seguridad Social	41.39	477 553
Educación	25.55	294 830
Bienes Durables	41.12	474 439
Adecuación Sanitaria	26.37	304 326
Energía	1.46	16 798
Internet	43.76	504 970
Teléfono	5.07	58 557
Indicador de carencia de tiempo[4]	ND	ND

[1] Corresponde a la suma de los estratos de pobreza muy alta y alta.
[2] Corresponde a la suma de los estratos pobreza extrema y moderada.
[3] Corresponde a la suma de los estratos de satisfacción mínima, estrato medio y alto.
[4] No se cuenta con información del uso del tiempo en la Encuesta Intercensal 2015
Fuente: EVALÚA con base en la Encuesta Intercensal 2015, del Instituto Nacional de Estadística y Geografía (INEGI).

PRINCIPALES RESULTADOS: IZTACALCO
POR ESTRATOS DE NECESIDADES BÁSICAS INSATISFECHAS 2015 (PORCENTAJE Y ABSOLUTO)

INDICADORES	2015	
	PORCENTAJE	POBLACIÓN
ESTRATOS DE NBI		
a. Pobreza muy alta	3.61	13 967
b. Pobreza alta	10.53	40 759
c. Pobreza extrema[1] (a+b)	**14.14**	**54 726**
d. Pobreza moderada	42.5	164 444
e. Pobreza Total[2] (c+d)	**56.64**	**219 170**
f. Satisfacción mínima	17.44	67 481
g. Estrato medio	25.77	99 700
h. Estrato alto	0.15	571
Total sin pobreza[3] (f+g+h)	**43.36**	**167 752**
Población total	100	386 922
INDICADORES DE NBI (POBREZA TOTAL)		
Vivienda	42.30	163 684
Salud	40.47	156 574
Seguridad Social	39.75	153 820
Educación	21.18	81 964
Bienes Durables	34.04	131 692
Adecuación Sanitaria	17.60	68 100
Energía	1.23	4 748
Internet	38.76	149 973
Teléfono	2.52	9 762
Indicador de carencia de tiempo[4]	ND	ND

[1] Corresponde a la suma de los estratos de pobreza muy alta y alta.
[2] Corresponde a la suma de los estratos pobreza extrema y moderada.
[3] Corresponde a la suma de los estratos de satisfacción mínima, estrato medio y alto.
[4] No se cuenta con información del uso del tiempo en la Encuesta Intercensal 2015
Fuente: EVALÚA con base en la Encuesta Intercensal 2015, del Instituto Nacional de Estadística y Geografía (INEGI).

PRINCIPALES RESULTADOS: IZTAPALAPA
POR ESTRATOS DE NECESIDADES BÁSICAS INSATISFECHAS 2015 (PORCENTAJE Y ABSOLUTO)

INDICADORES	2015	
	PORCENTAJE	POBLACIÓN
ESTRATOS DE NBI		
a. Pobreza muy alta	9.13	165 578
b. Pobreza alta	16.78	304 323
c. Pobreza extrema[1] (a+b)	**25.91**	**469 901**
d. Pobreza moderada	46.02	834 685
e. Pobreza Total[2] (c+d)	**71.93**	**1 304 586**
f. Satisfacción mínima	12.65	229 491
g. Estrato medio	15.37	278 824
h. Estrato alto	0.04	782
Total sin pobreza[3] (f+g+h)	**28.06**	**509 097**
Población total	99.99	1 813 683
INDICADORES DE NBI (POBREZA TOTAL)		
Vivienda	56.66	1 027 554
Salud	54.06	980 420
Seguridad Social	52.31	948 756
Educación	30.17	547 104
Bienes Durables	45.13	818 564
Adecuación Sanitaria	34.63	628 102
Energía	1.76	31 922
Internet	50.22	910 781
Teléfono	6.28	113 987
Indicador de carencia de tiempo[4]	ND	ND

[1] Corresponde a la suma de los estratos de pobreza muy alta y alta.
[2] Corresponde a la suma de los estratos pobreza extrema y moderada.
[3] Corresponde a la suma de los estratos de satisfacción mínima, estrato medio y alto.
[4] No se cuenta con información del uso del tiempo en la Encuesta Intercensal 2015
Fuente: EVALÚA con base en la Encuesta Intercensal 2015, del Instituto Nacional de Estadística y Geografía (INEGI).

PRINCIPALES RESULTADOS: LA MAGDALENA CONTRERAS POR ESTRATOS DE NECESIDADES BÁSICAS INSATISFECHAS 2015 (PORCENTAJE Y ABSOLUTO)

INDICADORES	2015	
	PORCENTAJE	POBLACIÓN
ESTRATOS DE NBI		
a. Pobreza muy alta	9.22	22 200
b. Pobreza alta	15.61	37 572
c. Pobreza extrema[1] (a+b)	**24.83**	**59 772**
d. Pobreza moderada	44.34	106 743
e. Pobreza Total[2] (c+d)	**69.17**	**166 515**
f. Satisfacción mínima	12.21	29 389
g. Estrato medio	18.45	44 412
h. Estrato alto	0.17	405
Total sin pobreza[3] (f+g+h)	**30.83**	**74 206**
Población total	100	240 721
INDICADORES DE NBI (POBREZA TOTAL)		
Vivienda	59.75	143 841
Salud	45.22	108 853
Seguridad Social	47.75	114 951
Educación	30.03	72 286
Bienes Durables	43.42	104 528
Adecuación Sanitaria	30.59	73 627
Energía	2.21	5 315
Internet	44.28	106 581
Teléfono	5.77	13 893
Indicador de carencia de tiempo[4]	ND	ND

[1] Corresponde a la suma de los estratos de pobreza muy alta y alta.
[2] Corresponde a la suma de los estratos pobreza extrema y moderada.
[3] Corresponde a la suma de los estratos de satisfacción mínima, estrato medio y alto.
[4] No se cuenta con información del uso del tiempo en la Encuesta Intercensal 2015
Fuente: EVALÚA con base en la Encuesta Intercensal 2015, del Instituto Nacional de Estadística y Geografía (INEGI).

PRINCIPALES RESULTADOS: MILPA ALTA
POR ESTRATOS DE NECESIDADES BÁSICAS INSATISFECHAS 2015 (PORCENTAJE Y ABSOLUTO)

INDICADORES	2015	
	PORCENTAJE	POBLACIÓN
ESTRATOS DE NBI		
a. Pobreza muy alta	16.12	22 162
b. Pobreza alta	25.81	35 478
c. Pobreza extrema[1] (a+b)	**41.93**	**57 640**
d. Pobreza moderada	44.7	61 445
e. Pobreza Total[2] (c+d)	**86.63**	**119 085**
f. Satisfacción mínima	7.05	9 692
g. Estrato medio	6.3	8 666
h. Estrato alto	0.01	12
Total sin pobreza[3] (f+g+h)	**13.36**	**18 370**
Población total	99.99	137 455
INDICADORES DE NBI (POBREZA TOTAL)		
Vivienda	70.58	97 015
Salud	74.19	101 983
Seguridad Social	71.45	98 215
Educación	35.95	49 410
Bienes Durables	55.44	76 210
Adecuación Sanitaria	69.07	94 941
Energía	3.10	4 255
Internet	70.29	96 621
Teléfono	10.90	14 978
Indicador de carencia de tiempo[4]	ND	ND

[1] Corresponde a la suma de los estratos de pobreza muy alta y alta.
[2] Corresponde a la suma de los estratos pobreza extrema y moderada.
[3] Corresponde a la suma de los estratos de satisfacción mínima, estrato medio y alto.
[4] No se cuenta con información del uso del tiempo en la Encuesta Intercensal 2015
Fuente: EVALÚA con base en la Encuesta Intercensal 2015, del Instituto Nacional de Estadística y Geografía (INEGI).

PRINCIPALES RESULTADOS: ÁLVARO OBREGÓN
POR ESTRATOS DE NECESIDADES BÁSICAS INSATISFECHAS 2015 (PORCENTAJE Y ABSOLUTO)

INDICADORES	2015	
	PORCENTAJE	POBLACIÓN
ESTRATOS DE NBI		
a. Pobreza muy alta	6.09	44 812
b. Pobreza alta	13.11	96 499
c. Pobreza extrema[1] (a+b)	**19.2**	**141 311**
d. Pobreza moderada	42.08	309 709
e. Pobreza Total[2] (c+d)	**61.28**	**451 020**
f. Satisfacción mínima	14.07	103 568
g. Estrato medio	24.42	179 755
h. Estrato alto	0.22	1 639
Total sin pobreza[3] (f+g+h)	**38.71**	**284 962**
Población total	99.99	735 982
INDICADORES DE NBI (POBREZA TOTAL)		
Vivienda	48.78	359 041
Salud	41.32	304 122
Seguridad Social	44.55	327 852
Educación	27.18	200 070
Bienes Durables	37.50	275 991
Adecuación Sanitaria	25.10	184 715
Energía	2.07	15 264
Internet	37.51	276 075
Teléfono	4.18	30 767
Indicador de carencia de tiempo[4]	ND	ND

[1] Corresponde a la suma de los estratos de pobreza muy alta y alta.
[2] Corresponde a la suma de los estratos pobreza extrema y moderada.
[3] Corresponde a la suma de los estratos de satisfacción mínima, estrato medio y alto.
[4] No se cuenta con información del uso del tiempo en la Encuesta Intercensal 2015
Fuente: EVALÚA con base en la Encuesta Intercensal 2015, del Instituto Nacional de Estadística y Geografía (INEGI).

PRINCIPALES RESULTADOS: TLÁHUAC
POR ESTRATOS DE NECESIDADES BÁSICAS INSATISFECHAS 2015 (PORCENTAJE Y ABSOLUTO)

INDICADORES	2015	
	PORCENTAJE	POBLACIÓN
ESTRATOS DE NBI		
a. Pobreza muy alta	7.34	26 407
b. Pobreza alta	17.41	62 623
c. Pobreza extrema[1] (a+b)	**24.75**	**89 030**
d. Pobreza moderada	48.39	174 058
e. Pobreza Total[2] (c+d)	**73.15**	**263 088**
f. Satisfacción mínima	13.74	49 405
g. Estrato medio	13.1	47 134
h. Estrato alto	0.01	50
Total sin pobreza[3] (f+g+h)	**26.85**	**96 589**
Población total	100	359 677
INDICADORES DE NBI (POBREZA TOTAL)		
Vivienda	58.46	210 279
Salud	55.62	200 036
Seguridad Social	54.65	196 569
Educación	29.61	106 500
Bienes Durables	45.74	164 534
Adecuación Sanitaria	41.40	148 920
Energía	1.93	6 956
Internet	51.12	183 884
Teléfono	6.32	22 727
Indicador de carencia de tiempo[4]	ND	ND

[1] Corresponde a la suma de los estratos de pobreza muy alta y alta.
[2] Corresponde a la suma de los estratos pobreza extrema y moderada.
[3] Corresponde a la suma de los estratos de satisfacción mínima, estrato medio y alto.
[4] No se cuenta con información del uso del tiempo en la Encuesta Intercensal 2015
Fuente: EVALÚA con base en la Encuesta Intercensal 2015, del Instituto Nacional de Estadística y Geografía (INEGI).

PRINCIPALES RESULTADOS: TLALPAN
POR ESTRATOS DE NECESIDADES BÁSICAS INSATISFECHAS 2015 (PORCENTAJE Y ABSOLUTO)

INDICADORES	2015	
	PORCENTAJE	POBLACIÓN
ESTRATOS DE NBI		
a. Pobreza muy alta	9.49	63 551
b. Pobreza alta	14.28	95 682
c. Pobreza extrema[1] (a+b)	**23.77**	**159 233**
d. Pobreza moderada	38.19	255 831
e. Pobreza Total[2] (c+d)	**61.96**	**415 064**
f. Satisfacción mínima	13.15	88 061
g. Estrato medio	24.64	165 063
h. Estrato alto	0.25	1 663
Total sin pobreza[3] (f+g+h)	**38.04**	**254 787**
Población total	100	669 851
INDICADORES DE NBI (POBREZA TOTAL)		
Vivienda	49.33	330 415
Salud	50.15	335 908
Seguridad Social	50.71	339 702
Educación	25.12	168 250
Bienes Durables	33.89	227 039
Adecuación Sanitaria	38.54	258 153
Energía	1.82	12 177
Internet	41.11	275 369
Teléfono	4.06	27 229
Indicador de carencia de tiempo[4]	ND	ND

[1] Corresponde a la suma de los estratos de pobreza muy alta y alta.
[2] Corresponde a la suma de los estratos pobreza extrema y moderada.
[3] Corresponde a la suma de los estratos de satisfacción mínima, estrato medio y alto.
[4] No se cuenta con información del uso del tiempo en la Encuesta Intercensal 2015
Fuente: EVALÚA con base en la Encuesta Intercensal 2015, del Instituto Nacional de Estadística y Geografía (INEGI).

PRINCIPALES RESULTADOS: XOCHIMILCO
POR ESTRATOS DE NECESIDADES BÁSICAS INSATISFECHAS 2015 (PORCENTAJE Y ABSOLUTO)

INDICADORES	2015	
	PORCENTAJE	POBLACIÓN
ESTRATOS DE NBI		
a. Pobreza muy alta	12.87	53 071
b. Pobreza alta	18.04	74 395
c. Pobreza extrema[1] (a+b)	**30.9**	**127 466**
d. Pobreza moderada	40.39	166 593
e. Pobreza Total[2] (c+d)	**71.3**	**294 059**
f. Satisfacción mínima	11.32	46 684
g. Estrato medio	17.28	71 254
h. Estrato alto	0.11	448
Total sin pobreza[3] (f+g+h)	**28.7**	**118 386**
Población total	100	412 445
INDICADORES DE NBI (POBREZA TOTAL)		
Vivienda	60.34	248 867
Salud	56.03	231 113
Seguridad Social	54.45	224 565
Educación	28.93	119 319
Bienes Durables	45.35	187 036
Adecuación Sanitaria	52.53	216 657
Energía	3.40	14 023
Internet	51.96	214 291
Teléfono	5.67	23 396
Indicador de carencia de tiempo[4]	ND	ND

[1] Corresponde a la suma de los estratos de pobreza muy alta y alta.
[2] Corresponde a la suma de los estratos pobreza extrema y moderada.
[3] Corresponde a la suma de los estratos de satisfacción mínima, estrato medio y alto.
[4] No se cuenta con información del uso del tiempo en la Encuesta Intercensal 2015
Fuente: EVALÚA con base en la Encuesta Intercensal 2015, del Instituto Nacional de Estadística y Geografía (INEGI).

PRINCIPALES RESULTADOS: BENITO JUÁREZ
POR ESTRATOS DE NECESIDADES BÁSICAS INSATISFECHAS 2015 (PORCENTAJE Y ABSOLUTO)

INDICADORES	2015	
	PORCENTAJE	POBLACIÓN
ESTRATOS DE NBI		
a. Pobreza muy alta	1.51	6 195
b. Pobreza alta	3.08	12 668
c. Pobreza extrema[1] (a+b)	**4.59**	**18 863**
d. Pobreza moderada	27.2	111 852
e. Pobreza Total[2] (c+d)	**31.78**	**130 715**
f. Satisfacción mínima	17.18	70 668
g. Estrato medio	50.55	207 922
h. Estrato alto	0.48	1 976
Total sin pobreza[3] (f+g+h)	**68.22**	**280 566**
Población total	100	411 281
INDICADORES DE NBI (POBREZA TOTAL)		
Vivienda	21.36	87 833
Salud	27.15	111 649
Seguridad Social	33.60	138 194
Educación	7.53	30 950
Bienes Durables	15.98	65 738
Adecuación Sanitaria	7.45	30 622
Energía	0.68	2 779
Internet	16.78	69 014
Teléfono	1.16	4 763
Indicador de carencia de tiempo[4]	ND	ND

[1] Corresponde a la suma de los estratos de pobreza muy alta y alta.
[2] Corresponde a la suma de los estratos pobreza extrema y moderada.
[3] Corresponde a la suma de los estratos de satisfacción mínima, estrato medio y alto.
[4] No se cuenta con información del uso del tiempo en la Encuesta Intercensal 2015
Fuente: EVALÚA con base en la Encuesta Intercensal 2015, del Instituto Nacional de Estadística y Geografía (INEGI).

PRINCIPALES RESULTADOS: CUAUHTÉMOC
POR ESTRATOS DE NECESIDADES BÁSICAS INSATISFECHAS 2015 (PORCENTAJE Y ABSOLUTO)

INDICADORES	2015	
	PORCENTAJE	POBLACIÓN
ESTRATOS DE NBI		
a. Pobreza muy alta	4.16	21 930
b. Pobreza alta	9.96	52 520
c. Pobreza extrema[1] (a+b)	**14.11**	**74 450**
d. Pobreza moderada	39.56	208 694
e. Pobreza Total[2] (c+d)	**53.68**	**283 144**
f. Satisfacción mínima	16.33	86 142
g. Estrato medio	29.8	157 213
h. Estrato alto	0.19	977
Total sin pobreza[3] (f+g+h)	**46.32**	**244 332**
Población total	100	527 476
INDICADORES DE NBI (POBREZA TOTAL)		
Vivienda	36.64	193 263
Salud	41.39	218 317
Seguridad Social	43.89	231 526
Educación	18.88	99 597
Bienes Durables	37.53	197 951
Adecuación Sanitaria	15.02	79 245
Energía	1.40	7 359
Internet	33.62	177 335
Teléfono	3.11	16 423
Indicador de carencia de tiempo[4]	ND	ND

[1] Corresponde a la suma de los estratos de pobreza muy alta y alta.
[2] Corresponde a la suma de los estratos pobreza extrema y moderada.
[3] Corresponde a la suma de los estratos de satisfacción mínima, estrato medio y alto.
[4] No se cuenta con información del uso del tiempo en la Encuesta Intercensal 2015
Fuente: EVALÚA con base en la Encuesta Intercensal 2015, del Instituto Nacional de Estadística y Geografía (INEGI).

PRINCIPALES RESULTADOS: MIGUEL HIDALGO
POR ESTRATOS DE NECESIDADES BÁSICAS INSATISFECHAS 2015 (PORCENTAJE Y ABSOLUTO)

INDICADORES	2015	
	PORCENTAJE	POBLACIÓN
ESTRATOS DE NBI		
a. Pobreza muy alta	1.81	6 362
b. Pobreza alta	5.6	19 694
c. Pobreza extrema[1] (a+b)	**7.4**	**26 056**
d. Pobreza moderada	32.25	113 503
e. Pobreza Total[2] (c+d)	**39.65**	**139 559**
f. Satisfacción mínima	17.5	61 610
g. Estrato medio	42.36	149 091
h. Estrato alto	0.49	1 730
Total sin pobreza[3] (f+g+h)	**60.35**	**212 431**
Población total	100	351 990
INDICADORES DE NBI (POBREZA TOTAL)		
Vivienda	28.15	99 102
Salud	27.85	98 045
Seguridad Social	41.66	146 623
Educación	12.25	43 128
Bienes Durables	22.19	78 107
Adecuación Sanitaria	12.16	42 785
Energía	0.93	3 276
Internet	23.57	82 952
Teléfono	2.30	8 088
Indicador de carencia de tiempo[4]	ND	ND

[1] Corresponde a la suma de los estratos de pobreza muy alta y alta.
[2] Corresponde a la suma de los estratos pobreza extrema y moderada.
[3] Corresponde a la suma de los estratos de satisfacción mínima, estrato medio y alto.
[4] No se cuenta con información del uso del tiempo en la Encuesta Intercensal 2015
Fuente: EVALÚA con base en la Encuesta Intercensal 2015, del Instituto Nacional de Estadística y Geografía (INEGI).

PRINCIPALES RESULTADOS: VENUSTIANO CARRANZA
POR ESTRATOS DE NECESIDADES BÁSICAS INSATISFECHAS 2015 (PORCENTAJE Y ABSOLUTO)

INDICADORES	2015	
	PORCENTAJE	POBLACIÓN
ESTRATOS DE NBI		
a. Pobreza muy alta	4.36	18 480
b. Pobreza alta	11.99	50 870
c. Pobreza extrema[1] (a+b)	**16.34**	**69 350**
d. Pobreza moderada	44.97	190 829
e. Pobreza Total[2] (c+d)	**61.31**	**260 179**
f. Satisfacción mínima	14.91	63 250
g. Estrato medio	23.67	100 439
h. Estrato alto	0.11	469
Total sin pobreza[3] (f+g+h)	**38.69**	**164 158**
Población total	100	424 337
INDICADORES DE NBI (POBREZA TOTAL)		
Vivienda	47.33	200 849
Salud	43.80	185 857
Seguridad Social	43.11	182 943
Educación	21.59	91 628
Bienes Durables	38.75	164 426
Adecuación Sanitaria	16.51	70 051
Energía	1.33	5 644
Internet	39.60	168 035
Teléfono	3.59	15 218
Indicador de carencia de tiempo[4]	ND	ND

[1] Corresponde a la suma de los estratos de pobreza muy alta y alta.
[2] Corresponde a la suma de los estratos pobreza extrema y moderada.
[3] Corresponde a la suma de los estratos de satisfacción mínima, estrato medio y alto.
[4] No se cuenta con información del uso del tiempo en la Encuesta Intercensal 2015
Fuente: EVALÚA con base en la Encuesta Intercensal 2015, del Instituto Nacional de Estadística y Geografía (INEGI).

INCIDENCIAS DE ESTUDIANTES POR SEXO DE LAS UNIDADES ACADÉMICAS DEL INSTITUTO DE ESTUDIOS SUPERIORES DE LA CIUDAD DE MÉXICO "ROSARIO CASTELLANOS" (NÚMERO DE ESTUDIANTES)

SEXO	ESTUDIANTES
Femenino	251
Masculino	128
Total	**379**

Nota: Cifras actualizadas a mayo de 2021, semestre 2021-1.
Fuente: Instituto de Estudios Superiores de la Ciudad de México "Rosario Castellanos"

PERSONAS EN SITUACIÓN DE CALLE POR ALCALDÍA, 2019-2020(PERSONAS)

ALCALDÍAS	1ER SEMESTRE 2019	2DO SEMESTRE 2019	2019 (CONTEO ANUAL)	2020 (CONTEO ANUAL)
Álvaro Obregón	NA	NA	84	88
Azcapotzalco	NA	NA	25	18
Benito Juárez	NA	NA	45	9
Coyoacán	NA	NA	41	59
Cuajimalpa de Morelos	NA	NA	8	5
Cuauhtémoc	612	461	394	260
Gustavo A. Madero	198	146	112	172
Iztacalco	NA	NA	21	22
Iztapalapa	218	141	104	114
Magdalena Contreras	NA	NA	9	0
Miguel Hidalgo	NA	NA	67	63
Milpa Alta	NA	NA	0	1
Tláhuac	NA	NA	6	0
Tlalpan	NA	NA	23	4
Venustiano Carranza	260	292	148	103
Xochimilco	NA	NA	21	14
Total	**1 288**	**1 040**	**1 108**	**932**

Fuente: Instituto para la Atención de Poblaciones Prioritarias (IAPP), SIBISO.
Los conteos parciales realizados en febrero, junio fueron en solo cuatro alcaldías. En las demás no hubo conteo parcial y se indica con "NA". El Conteo anual de 2019 se realizó en la noche del 28 de noviembre. Los datos de los Conteos parciales son los que se capturaron por el personal del IAPP durante el conteo. Los datos de conteo anual son los que se almacenarón en la plataforma de segumiento y son los registros realizados con la aplicación móvil y formarto impreso. El Conteo anual de 2020 se realizó en la noche del 10 de diciembre de 2020.
Los conteos realizados en años anteriores no se muestran porque se realizaron metodología distinta que hace los ejercicios no sean comparables.

RACIONES ALIMENTARIAS ENTREGADAS POR TIPO DE COMEDOR, ENERO-DICIEMBRE 2019 (NÚMERO)

MES	COMUNITARIO	PÚBLICO	COME MÓVIL	EMERGENTE	CENAS CALIENTES	CENTROS DE ATENCIÓN E INTEGRACIÓN SOCIAL
Enero	1 041 280	147 720	0	6 510	0	177 762
Febrero	1 316 899	121 214	0	12 210	0	163 122
Marzo	1 414 236	126 790	100	28 750	0	175 184
Abril	1 347 154	115 521	4 200	36 535	0	171 994
Mayo	1 500 648	127 672	5 060	43 995	0	199 893
Junio	1 368 401	116 591	6 750	48 360	0	173 458
Julio	1 499 112	130 545	28 630	54 025	0	175 982
Agosto	1 442 832	117 730	38 030	52 392	0	174 532
Septiembre	1 384 872	113 730	37 990	56 584	0	171 809
Octubre	1 547 009	135 190	49 010	58 920	0	176 377
Noviembre	1 226 746	114 290	43 440	56 495	95 635	173 226
Diciembre	773 609	95 410	41 830	56 910	112 870	192 928
Total	**15 862 798**	**1 462 403**	**255 040**	**511 686**	**208 505**	**2 126 267**

Fuente: Dirección de Comedores Sociales, SIBISO.
Raciones alimentarias por tipo de comedor, enero-diciembre 2019. Los comedores públicos, come móviles, emergentes, cenas calientes y Centros de Atención e Integración Social otorgan raciones gratuitas, y los comedores comunitarios ofrecen raciones por una cuota de 11 pesos. Operan de lunes a viernes.

RACIONES ALIMENTARIAS ENTREGADAS POR TIPO DE COMEDOR, ENERO-DICIEMBRE 2020 (NÚMERO)

MES	COMUNITARIO	CONSOLIDADO	PÚBLICO	COME MÓVIL	EMERGENTE	CENAS CALIENTES
Enero	1 279 400	0	99 480	46 130	56 535	131 870
Febrero	1 221 180	4 447	96 480	42 050	54 320	113 030
Marzo	1 341 700	5 654	78 270	46 260	50 158	0
Abril	872 400	3 491	36 950	48 590	45 185	0
Mayo	992 280	0	40 680	56 540	63 030	0
Junio	1 413 666	0	47 910	69 850	75 840	0
Julio	1 252 867	0	55 080	75 200	83 720	0
Agosto	1 404 300	0	58 920	70 620	76 625	0
Septiembre	1 096 540	0	62 055	71 190	71 745	0
Octubre	1 158 875	0	70 060	74 780	77 140	0
Noviembre	1 151 360	0	62 060	64 910	62 994	104 425
Diciembre	1 201 256	0	65 820	73 860	75 400	162 455
Total	**14 385 824**	**13 592**	**773 765**	**739 980**	**792 692**	**511 780**

Fuente: Dirección de Comedores Sociales, SIBISO.

Raciones alimentarias por tipo de comedor, enero-diciembre 2020. Los comedores públicos, come móviles, emergentes y cenas calientes otorgan raciones gratuitas, y los comedores comunitarios y consolidados ofrecen raciones por una cuota de 11 pesos. Operan de lunes a viernes.

RACIONES ALIMENTARIAS ENTREGADAS POR TIPO DE COMEDOR, AGOSTO-DICIEMBRE 2020 (NÚMERO)

MES	COMUNITARIO	CONSOLIDADO	PÚBLICO	COME MÓVIL	EMERGENTE	CENAS CALIENTES
Agosto	1 404 300	0	58 920	70 620	76 625	0
Septiembre	1 096 540	0	62 055	71 190	71 745	0
Octubre	1 158 875	0	70 060	74 780	77 140	0
Noviembre	1 151 360	0	62 060	64 910	62 994	104 425
Diciembre	1 201 256	0	65820	73 860	75 400	162 455
Total	**6 012 331**	**0**	**318 915**	**355 360**	**363 904**	**266 880**

Fuente: Dirección de Comedores Sociales, SIBISO.
Raciones alimentarias por tipo de comedor, enero-diciembre 2020. Los comedores públicos, come móviles, emergentes y cenas calientes otorgan raciones gratuitas, y los comedores comunitarios y consolidados ofrecen raciones por una cuota de 11 pesos. Operan de lunes a viernes.

RACIONES ALIMENTARIAS ENTREGADAS POR TIPO DE COMEDOR, ENERO-JULIO 2021 (NÚMERO)

MES	COMUNITARIO	CONSOLIDADO	PÚBLICO	COME MÓVIL	EMERGENTE	CENAS CALIENTES
Enero	1 219 143	0	61 000	66 170	64 620	188 045
Febrero	1 182 450	0	62 530	63 610	63 905	186 270
Marzo	1 349 744	0	90 690	78 500	97 390	0
Abril	1 315 601	0	108 900	77 360	88 595	0
Mayo	1 318 000	0	110 000	78 200	80 000	0
Junio	1 320 000	0	112 300	78 300	75 600	0
Julio	1 322 000	0	114 000	78 500	72 500	0
Total	**9 026 938**	**0**	**659 420**	**520 640**	**542 610**	**374 315**

Fuente: Dirección de Comedores Sociales, SIBISO.
Raciones alimentarias por tipo de comedor, enero-diciembre 2020. Los comedores públicos, come móviles, emergentes y cenas calientes otorgan raciones gratuitas, y los comedores comunitarios y consolidados ofrecen raciones por una cuota de 11 pesos. Operan de lunes a viernes.

COMEDORES EN OPERACIÓN POR TIPO, 2019-2021 (NÚMERO)

TIPO DE COMEDOR	2019	2020	2021
Comunitario	438	365	380
Consolidado[1]	NA	0	0
Público	43	19	36
Come Móvil	9	10	12
Emergente	15	18	22
Cenas Calientes[2]	NA	NA	NA
Centros de Atención e Integración Social[3]	NA	NA	NA

Notas: Comedores en operación al mes de diciembre de cada año. Sólo para 2021 se contempla al mes de julio.
[1] No Aplica (NA) en 2019 ya que este tipo de comedor no existía, se crea en 2020.
[2] No aplica (NA) ya que las cenas calientes se distribuyen en brigadas itinerantes.
[3] No aplica (NA) ya que no se distribuyen en un comedor.
Fuente: Dirección de Comedores Sociales, SIBISO.
Comedores en operación por tipo, 2019-julio 2021. Los comedores públicos, come móviles, emergentes, cenas calientes y Centros de Atención e Integración Social otorgan raciones gratuitas, y los comedores comunitarios y consolidados ofrecen raciones por una cuota de 11. Operan de lunes a viernes.

En la cuenta pública 2018 no se cuenta con información desagregada para armonizar y presentar la información respectiva.

RACIONES ALIMENTARIAS ENTREGADAS POR TIPO DE COMEDOR, 2019-JULIO 2021 (NÚMERO)

TIPO DE COMEDOR	2019	2020	2021[3]	2019-2021
Comunitario	15 862 798	14 385 824	9 026 938	39 275 560
Consolidado[1]	NA	13 592	0	13 592
Público	1 462 403	773 765	659 420	2 895 588
Come Móvil	255 040	739 980	520 640	1 515 660
Emergente	511 686	792 692	542 610	1 846 988
Cenas Calientes	208 505	511 780	374 315	1 094 600
Centros de Atención e Integración Social[2]	2 126 267	NA	NA	2 126 267

Notas: Comedores en operación al mes de diciembre de cada año. Sólo para 2021 se contempla al mes de julio.
[1] No Aplica (NA) en 2019 ya que este tipo de comedor no existía, se crea en 2020.
[2] No aplica (NA) ya que las raciones a partir de 2020 ya no se cuantifican dentro del programa.
[3] Las raciones en 2021 son de enero-julio.
Fuente: Dirección de Comedores Sociales, SIBISO.
Comedores en operación por tipo, 2019-julio 2021. Los comedores públicos, come móviles, emergentes, cenas calientes y Centros de Atención e Integración Social otorgan raciones gratuitas, y los comedores comunitarios y consolidados ofrecen raciones por una cuota de 11. Operan de lunes a viernes. E

En la cuenta pública 2018 no se cuenta con información desagregada para armonizar y presentar la información respectiva.

PROYECTOS PROGRAMADOS DE "TEQUIO-BARRIO", POR ALCALDÍA, AGOSTO 2020-JUNIO 2021 (NÚMERO)

ALCALDÍA	PROYECTOS 2020	PROYECTOS 2021
Álvaro Obregón	8	4
Azcapotzalco	11	6
Benito Juárez	2	0
Coyoacán	8	4
Cuajimalpa	0	0
Cuauhtémoc	6	3
Gustavo A. Madero	24	8
Iztacalco	10	4
Iztapalapa	58	30
La Magdalena Contreras	3	1
Miguel Hidalgo	3	3
Milpa Alta	2	0
Tláhuac	6	2
Tlalpan	13	4
Venustiano Carranza	4	4
Xochimilco	9	3
Total	**167**	**76**

Fuente: Dirección Ejecutiva de Mejoramiento Barrial y Comunitario, SIBISO.
Fecha del fin del periodo: 10 de Junio de 2021
Tequio-Barrio consiste en generar procesos de intervención urbana a través del financiamiento de proyectos ciudadanos participativos, con el fin de mejorar la calidad de vida de las personas a través del desarrollo de Senderos Seguros, Senderos Culturales, Senderos Recreativos y Senderos alrededor de Pilares, los cuales tienen como finalidad contribuir en disminuir la incidencia delictiva.

CIUDAD **SUSTENTABLE**

UNIDADES EN EXISTENCIA Y EN OPERACIÓN, LONGITUD EN SERVICIO, RUTAS, DISTANCIA RECORRIDA, PASAJEROS TRANSPORTADOS Y POR KILÓMETRO RECORRIDO DE LAS RUTAS TRONCALES EN EL SISTEMA DE AUTOBÚS DE TRÁNSITO RÁPIDO (BRT) METROBÚS 2018 Y 2019

CONCEPTO	2018	2019
Unidades en existencia (Promedio)	653	660
Unidades en operación (Promedio)	552	565
Unidades en operación en días hábiles (Promedio)	552	565
Unidades en operación en días inhábiles (Promedio)	335	333
Longitud en servicio (Kilómetros)	ND	ND
Rutas	24	24
Distancia recorrida (Miles de kilómetros)	40 376	51 384
Pasajeros transportados (Miles de pasajeros)	272 295	399 530
Pasajeros transportados por kilómetro recorrido	7	8

Nota: La información se refiere al sistema de transporte que en su diseño incluye generalmente, carriles confinados para uso exclusivo de los autobuses, estaciones fijas de plataforma elevada para ascenso y descenso de pasaje, y pago automatizado de peaje por medio de una tarjeta inteligente.
Fuente: Metrobús. Dirección General; Dirección Técnica Operativa.

VOLUMEN DE LOS SERVICIOS FINANCIEROS BÁSICOS TRANSMITIDOS Y RECIBIDOS POR TIPO DE SERVICIO Y SERVICIO 2019 (OPERACIONES)

TIPO DE SERVICIO	VOLUMEN DE LOS SERVICIOS FINANCIEROS BÁSICOS TRANSMITIDOS	A/	VOLUMEN DE LOS SERVICIOS FINANCIEROS BÁSICOS RECIBIDOS
Total	17 963 346		459 576
Remesas de dinero b/	17 779 336		414 311
Giro internacional	4 827 267		23 570
Giro nacional	134 177		15 385
Programas sociales c/	9 650 615		338 130
Pago de nóminas y pensiones d/	1 964 949		37 226
Cobranza de servicios e/	530 174		0
Corresponsalía bancaria f/	672 154		0
Servicios de comunicación	184 010		45 265
Telegrama g/	184 010		45 265
Fax	0		0

Nota: La información considera únicamente los servicios facturados.
a/ Excluye las transmisiones correspondientes a giros internacionales, programas sociales, pago de nóminas y pensiones, y telegramas de grandes usuarios ya que se concentran y realizan a nivel central. Las transferencias al extranjero *(out bound)* sí se transmiten a nivel de sucursal telegráfica.
b/ Se refiere a las transferencias de dinero y pagos de servicios asociados al giro telegráfico. Los giros transferidos son conocidos como expedidos, y los recibidos como pagados.
c/ Se refiere al servicio que se ofrece a entidades del Gobierno Federal para el pago de los beneficios económicos de programas sociales, en sucursales telegráficas y puntos temporales de pago, conforme al padrón que se especifique.
d/ Se refiere al servicio que se ofrece a empresas públicas y privadas para pagar a su personal, en sucursales telegráficas, sueldos, pensiones y comisiones.
e/ Se refiere al servicio que se ofrece a empresas públicas y privadas para recibir, en sucursales telegráficas, los pagos que sus clientes realizan por productos o servicios adquiridos.
f/ Se refiere a los servicios financieros básicos que se operan con los bancos.
g/ Comprende los servicios nacionales e internacionales de telegrama y fonotelegrama.
Fuente: Telecomm. Dirección de la Red de Sucursales.

AUXILIARES DE LA ADMINISTRACIÓN. SOLICITUDES DE EVALUACIÓN Y REGISTRO RECIBIDAS AGOSTO 2020-JULIO 2021

AÑO	MES	DRO*	CSE1	TOTAL
2020	Agosto	0	0	0
	Septiembre	2	0	2
	Octubre	4	0	4
	Noviembre	0	1	1
	Diciembre	0	2	2
2021	Enero	0	0	0
	Febrero	3	0	3
	Marzo	2	1	3
	Abril	6	2	8
	Mayo	1	0	1
	Junio	2	1	3
	Julio	1	1	2
	Total	21	8	29

*DRO: Director Responsable de Obra
1 CSE: Corresponsable en Seguridad Estructural
Fuente: Instituto para la Seguridad de las Construcciones

AUXILIARES DE LA ADMINISTRACIÓN. SOLICITUDES DE RESELLO DE CARNET RECIBIDAS AGOSTO 2020 - JULIO 2021

AÑO	MES	DRO*	CSE1	TOTAL/MES
2020	Agosto	160	23	183
	Septiembre	76	17	93
	Octubre	83	17	100
	Noviembre	98	14	112
	Diciembre	62	9	71
2021	Enero	54	10	64
	Febrero	62	10	72
	Marzo	79	10	89
	Abril	63	5	68
	Mayo	47	9	56
	Junio	58	13	71
	Julio	66	13	79
	Total	908	150	1 058

*DRO: Director Responsable de Obra
1CSE: Corresponsable en Seguridad Estructural
Fuente: Instituto para la Seguridad de las Construcciones

EVALUACIÓN DE LAS CONDICIONES ESTRUCTURALES SOLICITADAS Y ATENDIDAS POR EL INSTITUTO. AGOSTO 2020 - JULIO 2021

AÑO	MES	SOLICITADO*	ATENDIDO1
2020	Agosto	80	85
	Septiembre	120	118
	Octubre	150	160
	Noviembre	120	125
	Diciembre	45	49
2021	Enero	55	137
	Febrero	64	83
	Marzo	104	27
	Abril	90	192
	Mayo	73	109
	Junio	81	110
	Julio	124	137
	Total	1 106	1 332

Fuente: Instituto para la Seguridad de las Construcciones
* Solicitado se refiere a peticiones de dictámenes ingresadas
1 Atendido se refiere a dictámenes emitidos derivados de las solicitudes ingresadas

REGISTRO DE DICTÁMENES GEO-ESTRUCTURALES EMITIDOS POR DRO'S* Y ESPECIALISTAS EN GEOTÉCNIA. TOTAL MENSUAL. AGOSTO 2020 - JULIO 2021

AÑO	MES	REGISTROS
2020	Agosto	640
	Septiembre	861
	Octubre	76
	Noviembre	50
	Diciembre	20
	Total	1 647
2021	Enero	225
	Febrero	67
	Marzo	32
	Abril	40
	Mayo	23
	Junio	20
	Julio	15
	Total	422

Fuente: Instituto para la Seguridad de las Construcciones
*DRO: Director Responsable de Obra

SOLICITUDES AL INSTITUTO PARA LA SEGURIDAD DE LAS CONSTRUCCIONES DEL REGISTRO DE PROYECTOS ESTRUCTURALES DE OBRA NUEVA, REHABILITACIÓN Y RECONSTRUCCIÓN; CONSTANCIAS Y OBSERVACIONES EMITIDAS. 2020 - 2021

CONSTANCIAS EMITIDAS POR TIPO DE PROYECTO	2020	2021	TOTAL
Obra Nueva	32	10	42
Reconstrucción	17	1	18
Rehabilitación	36	6	42

Fuente: Instituto para la Seguridad de las Construcciones
Constancia emitida: Documento que confirma que el proyecto ingresado quedó registrado.

ESTRATEGIA DE CAPACITACIÓN Y FORMACIÓN EMPRESARIAL (SERVICIOS NO FINANCIEROS). TOTAL DE PERSONAS CAPACITADAS POR ALCALDÍA, AGOSTO 2020 – JULIO 2021

ALCALDÍA	CAPACITACIONES			
	AGOSTO-DICIEMBRE 2020		ENERO-JULIO 2021	
	NÚMERO	PORCENTAJE 1/	NÚMERO	PORCENTAJE2/
Álvaro Obregón	297	3.9	819	6.3
Azcapotzalco	241	6	665	5.1
Benito Juárez	423	5.8	716	5.5
Coyoacán	412	8.3	902	6.9
Cuajimalpa	198	11.4	185	1.4
Cuauhtémoc	414	1.3	1 372	10.6
Gustavo A. Madero	654	12.7	1 390	10.7
Iztacalco	212	4.7	787	6.1
Iztapalapa	738	16.5	2 047	15.7
Magdalena Contreras	158	3.3%	358	2.8
Miguel Hidalgo	218	2.9%	406	3.1
Milpa Alta	58	0.8	86	0.7
Tláhuac	343	4	694	5.3
Tlalpan	369	5.3	932	7.2
Venustiano Carranza	217	4.9	993	7.6
Xochimilco	282	7.8	649	5
Total	5 234	100	13 001	100

Nota: Las personas fueron capacitadas en los siguientes cursos de desarrollo empresarial: Desarrollo plataformas web para tu negocio, Financiamiento del sector privado a negocios, Educación financiera para tu negocio, Financiamiento del sector público a negocios, Estrategias de financiamiento, Financiamiento del sector social a negocios, Qué son las marcas, Cómo determinar tu precio de venta, Ventas en Mercado Libre, Estrategias de financiamiento, Estrategias en Marketplace y redes sociales, Desarrollo plataformas web para tu negocio, Estrategias de redes sociales Facebook, Once formas de atraer clientes, Mapa de empatía.

1/**:** Se calcula respecto al total de capacitaciones realizadas en 2020.

2/: Se calcula respecto al total de capacitaciones realizadas en 2021.

Fuente: Fondo para el Desarrollo Social de la Ciudad de México.

Base de servicios no financieros (agosto 2020 - diciembre 2020). Ciudad de México.

Base de servicios no financieros (enero 2021 - julio 2021). Ciudad de México.

ESTRATEGIA DE CAPACITACIÓN Y FORMACIÓN EMPRESARIAL (SERVICIOS NO FINANCIEROS). TOTAL DE PERSONAS CAPACITADAS SEGÚN GÉNERO, AGOSTO 2020 – JULIO 2021

GÉNERO	CAPACITACIONES			
	AGOSTO-DICIEMBRE 2020		ENERO-JULIO 2021	
	NÚMERO	PORCENTAJE1/	NÚMERO	PORCENTAJE2/
Hombres	1 978	38	4 453	34.5
Mujeres	3 256	62	8 548	65.5
Total	5 234	100	13 001	100

Nota: las personas fueron capacitadas en los siguientes cursos de desarrollo empresarial: Desarrollo plataformas web para tu negocio, Financiamiento del sector privado a negocios, Educación financiera para tu negocio, Financiamiento del sector público a negocios, Estrategias de financiamiento, Financiamiento del sector social a negocios, Qué son las marcas, Cómo determinar tu precio de venta, Ventas en Mercado Libre, Estrategias de financiamiento, Estrategias en Marketplace y redes sociales, Desarrollo plataformas web para tu negocio, Estrategias de redes sociales Facebook, Once formas de atraer clientes, Mapa de empatía.
1/ : Se calcula respecto al total de capacitaciones realizadas en 2020.
2/ : Se calcula respecto al total de capacitaciones realizadas en 2021.
Fuente: Fondo para el Desarrollo Social de la Ciudad de México.
Base de servicios no financieros (agosto 2020 - diciembre 2020). Ciudad de México.
Base de servicios no financieros (enero 2021 - julio 2021). Ciudad de México.

ESTRATEGIA DE CAPACITACIÓN Y FORMACIÓN EMPRESARIAL (SERVICIOS NO FINANCIEROS). TOTAL DE PERSONAS CAPACITADAS ANUALMENTE 2018 - 2021

AÑO	NÚMERO
2018	14 245
2019	70799
2020	19 086
2021	13 001
Total	117 131

Nota: las personas fueron capacitadas en los siguientes cursos de desarrollo empresarial: Desarrollo plataformas web para tu negocio, Financiamiento del sector privado a negocios, Educación financiera para tu negocio, Financiamiento del sector público a negocios, Estrategias de financiamiento, Financiamiento del sector social a negocios, Qué son las marcas, Cómo determinar tu precio de venta, Ventas en Mercado Libre, Estrategias de financiamiento, Estrategias en Marketplace y redes sociales, Desarrollo plataformas web para tu negocio, Estrategias de redes sociales Facebook, Once formas de atraer clientes, Mapa de empatía.
Fuente: Fondo para el Desarrollo Social de la Ciudad de México.
Base de servicios no financieros 2018, 2019, 2020 y 2021

PERSONAS CAPACITADAS EN COMPETENCIAS LABORALES POR MODALIDAD Y CURSO AGOSTO 2020 - JULIO 2021

OFERTA DE CAPACITACIÓN	CURSOS IMPARTIDOS	PERSONAS CAPACITADAS
Totales	573	10 583
Modalidad En línea	454	8 151
Administración de recursos humanos (Parte I)	8	68
Administración de recursos humanos (Parte II)	8	65
Administración para no administradores	48	755
Atención a comensales	12	96
Automanejo del estrés	40	522
Calidad en el servicio	45	889
El ABC de las ventas	43	335
Fundamentos de marketing digital	28	682
Limpieza verde	8	38
Manejo de hoja de cálculo (intermedios)	36	710
Manejo de hoja de cálculo (principiantes)	48	1 955
Ortografía y redacción	36	795
Sustentabilidad	4	28
Teletrabajo	42	358
Trabajo en equipo	46	765
Ventas con calidad	2	90
Modalidad En directo	119	2 432
Administración de microempresas (Styfe)	11	224
Atención a comensales/perfil técnico de meseros con base en el EC0038 (Styfe)	1	24
Atención al turista (Styfe)	4	100
Brigadista de emergencia (alcaldía Cuauhtémoc)	12	297
Contabilidad básica con Aspel (Styfe)	1	15
Cuidado de personas adultas mayores (Sibiso-ONU Mujeres)	2	40
EC0108 Manejo de procesador de hojas de cálculo digitales-Excel básico (Styfe)	10	201
EC0217 Formación de instructores (Styfe)	2	37
EC0435 Atención, cuidado y desarrollo integral de niños y niñas (ONU Mujeres)	2	44
Habilidades de alta dirección (Styfe)	5	102
Inglés básico I (Styfe-Sibiso-alcaldía Cuauhtémoc)	3	32
Fundamentos del cuidado de la persona adulta mayor en domicilio	1	29
Seguridad y salud en el trabajo para personas trabajadoras del hogar (OIT)	6	150

EC0669 Cuidado de la persona adulta mayor en domicilio (ONU-Mujeres)	1	19
Economía social y solidaria: fortalecimiento (Styfe)	25	500
Fomento y constitución de empresas sociales y solidarias (Styfe)	24	480
Chocolatería (alcaldía Xochimilco)	2	40
Gastronomía básica (alcaldía Xochimilco)	3	48
Dimensionamiento para la instalación de sistemas fotovoltaícos (Sedeco)	2	30
Dimensionamiento para la instalación de calentadores solares (Sedeco)	2	20

Nota: Los cursos en la modalidad En directo se impartieron en colaboración con distintos aliados estratégicos. La información que se presenta corresponde al periodo 1° de agosto de 2020 al 31 de julio de 2021; incluye una proyección para el periodo mayo-julio 2021.
Fuente: Instituto de Capacitación para el Trabajo de la Ciudad de México, Estadística Básica.

PERSONAS CAPACITADAS EN COMPETENCIAS LABORALES POR SEXO Y GRUPO DE EDAD AGOSTO 2020-JULIO 2021 (NÚMERO)

GÉNERO	TOTAL	15 A 29 AÑOS	30 A 64 AÑOS	65 Y MÁS AÑOS
Mujeres	6 270	2 112	4 091	67
Hombres	4 313	1 601	2 654	58
Total	10 583	3 713	6 745	125

Nota: La información que se presenta corresponde al periodo 1° de agosto de 2020 al 31 de julio de 2021; incluye una proyección para el periodo mayo-julio 2021.
Fuente: Instituto de Capacitación para el Trabajo de la Ciudad de México, Estadística Básica.

GRUPOS DE ATENCIÓN PRIORITARIA CAPACITADOS EN COMPETENCIAS LABORALES AGOSTO 2020-JULIO 2021 (PERSONAS)

GRUPO DE ATENCIÓN PRIORITARIA	MUJERES	HOMBRES	TOTAL
Jóvenes	2 112	1 601	3 713
Mujeres jefas de familia	1 140	0	1 140
Personas adultas mayores	67	58	125
Personas en condición de discapacidad	469	283	752
Personas trabajadoras remuneradas del hogar	343	96	439
Personas de identidad indígena	70	70	140
Personas migrantes	24	9	33
Personas en condición de reinserción social	11	10	21
Personas afrodescendientes	2	4	6
Población LGBTTTI	76	104	180
Víctimas de violaciones de DDHH	25	6	31

Nota: La información que se presenta corresponde al periodo 1° de agosto de 2020 al 31 de julio de 2021; incluye una proyección para el periodo mayo-julio 2021.
Fuente: Instituto de Capacitación para el Trabajo de la Ciudad de México, Estadística Básica.

PERSONAS QUE REALIZARON PROCESOS DE EVALUACIÓN CON FINES DE CERTIFICACIÓN POR SEXO Y ESTÁNDAR DE COMPETENCIA AGOSTO 2020-JULIO 2021 (NÚMERO)

ESTÁNDAR DE COMPETENCIA	MUJERES	HOMBRES	PERSONAS EVALUADAS
Totales	42	34	76
EC0362 Asesoría en cursos de formación en línea	17	15	32
EC0366 Desarrollo de cursos de formación en línea	9	2	11
EC0435 Prestación de servicios para la atención, cuidado y desarrollo integral de las niñas y los niños en Centros de Atención Infantil	5	1	6
EC0217 Impartición de cursos de formación del capital humano de manera presencial grupal	5	5	10
EC0301 Diseño de cursos de formación del capital humano de manera presencial grupal, sus instrumentos de evaluación y manuales del curso	1	6	7
EC0647 Propiciar el aprendizaje significativo en Educación Media Superior y Superior	2	1	3
EC0076 Evaluación de la competencia de candidatos con base en Estándares de Competencia	3	2	5
EC0325 Instalación de sistema de calentamiento solar de agua termosifónico en vivienda sustentable	0	1	1
EC0586.01 Instalación de sistemas fotovoltaicos en residencia, comercio e industria	0	1	1

Nota: La información corresponde a procesos de evaluación con fines a la certificación realizados en la Ciudad de México por el Instituto de Capacitación para el Trabajo. Datos del 1° de agosto de 2020 al 31 de julio de 2021, incluye proyección para el periodo mayo a julio 2021.
Fuente: Instituto de Capacitación para el Trabajo de la Ciudad de México, Estadística Básica.

SERVICIOS DE EN COMPETENCIAS LABORALES. PROCESOS DE EVALUACIÓN REALIZADOS Y CERTIFICADOS EMITIDOS 2018-2021 (NÚMERO)

AÑO	PROCESOS DE EVALUACIÓN	CERTIFICADOS EMITIDOS
2016	239	157
2017	247	206
2018	303	267
2019	564	493
2020	137	128
Ene-jul 2021	76	18

Nota: La información corresponde a procesos de evaluación con fines a la certificación realizados en la Ciudad de México por el Instituto de Capacitación para el Trabajo. Datos del 1° de enero de 2018 al 30 de abril de 2021, incluye proyección para el periodo 1° de mayo al 31 de diciembre de 2021.
Fuente: Instituto de Capacitación para el Trabajo de la Ciudad de México, Estadística Básica.

ESTRATEGIA DE FINANCIAMIENTO PARA ACTIVIDADES PRODUCTIVAS. CRÉDITOS ENTREGADOS POR ALCALDÍA, AGOSTO 2020 - JULIO 2021

ALCALDÍA	CRÉDITOS 1/	
	AGOSTO 2020-JULIO 2021 1/	
	NÚMERO	MONTO (MILLONES DE PESOS)
Álvaro Obregón	249	2.62
Azcapotzalco	168	2.09
Benito Juárez	82	1.88
Coyoacán	263	2.73
Cuajimalpa de Morelos	373	3.58
Cuauhtémoc	322	2.88
Gustavo A. Madero	385	3.20
Iztacalco	459	3.59
Iztapalapa	2 638	18.99
La Magdalena Contreras	311	2.63
Miguel Hidalgo	364	3.22
Milpa Alta	259	2.17
Tláhuac	311	2.44
Tlalpan	385	3.70
Venustiano Carranza	536	5.47
Xochimilco	310	3.13
Total	7 415	64.31

1/: Créditos entregados de agosto 2020 - julio 2021.
Fuente: Fondo para el Desarrollo Social de la Ciudad de México.
Base de microcréditos (agosto 2020-diciembre 2020). Ciudad de México.
Base de créditos (enero 2021-julio 2021). Ciudad de México.

CERTIFICADOS DE COMPETENCIA LABORAL EMITIDOS POR SEXO Y ESTÁNDAR DE COMPETENCIA AGOSTO 2020-JULIO 2021 (NÚMERO)

ESTÁNDAR DE COMPETENCIA	MUJERES	HOMBRES	PERSONAS CERTIFICADAS
Totales	51	43	94
EC0362 Asesoría en cursos de formación en línea	19	17	36
EC0366 Desarrollo de cursos de formación en línea	9	3	12
EC0435 Prestación de servicios para la atención, cuidado y desarrollo integral de las niñas y los niños en Centros de Atención Infantil	8	1	9
EC0217 Impartición de cursos de formación del capital humano de manera presencial grupal	8	6	14
EC0301 Diseño de cursos de formación del capital humano de manera presencial grupal, sus instrumentos de evaluación y manuales del curso	3	10	13
EC0647 Propiciar el aprendizaje significativo en Educación Media Superior y Superior	2	1	3
EC0076 Evaluación de la competencia de candidatos con base en Estándares de Competencia	2	3	5
EC0325 Instalación de sistema de calentamiento solar de agua termosifónico en vivienda sustentable	0	1	1
EC0586.01 Instalación de sistemas fotovoltaicos en residencia, comercio e industria	0	1	1

Nota: En el periodo se reportan más certificados emitidos que procesos de evaluación debido a la asincronía entre los periodos en que se lleva a cabo el proceso de evaluación y las fechas de emisión de Certificados por parte del CONOCER. La información corresponde a los certificados emitidos en la Ciudad de México por parte del Instituto de Capacitación para el Trabajo. Datos del 1° de agosto de 2020 al 31 de julio de 2021, incluye proyección para el periodo mayo a julio 2021.
Fuente: Instituto de Capacitación para el Trabajo de la Ciudad de México, Estadística Básica.

ESTRATEGIA DE FINANCIAMIENTO PARA ACTIVIDADES PRODUCTIVAS. CRÉDITOS ENTREGADOS POR GÉNERO, AGOSTO 2020 - JULIO 2021

GÉNERO	CRÉDITOS	
	NÚMERO	MONTO
Hombres	1 894	17.44
Mujeres	5 521	46.87
Total	7 415	64.31

Fuente: Fondo para el Desarrollo Social de la Ciudad de México.
Base de microcréditos (agosto 2020-diciembre 2020). Ciudad de México.
Base de créditos (enero 2021-julio 2021). Ciudad de México.

ESTRATEGIA DE FINANCIAMIENTO PARA ACTIVIDADES PRODUCTIVAS. CRÉDITOS ENTREGADOS PARA AUTOEMPLEO Y MIPYMES 2018 - 2020

AÑO	NÚMERO	MONTO
2018 1/	1 898	16.18
2019	41 717	404.91
2020	7 415	64.31
Total 2/	51 030	485.40

1/: Se consideran créditos entregados al inicio de nueva administración, diciembre 2018
2/: No se ha reanudado la estrategia para el año 2021
Fuente: Fondo para el Desarrollo Social de la Ciudad de México.
Base de microcréditos (agosto 2020-diciembre 2020). Ciudad de México.
Base de créditos (enero 2021-julio 2021). Ciudad de México.

PERSONAS BENEFICIARIAS DEL PROGRAMA SEGURO DE DESEMPLEO POR SEXO SEGÚN TIPO DE POBLACIÓN DICIEMBRE DE 2018 A JULIO DE 2021

1/3

TIPOS DE POBLACIÓN	DICIEMBRE 2018			ENERO-JULIO DE 2019		
	TOTAL	MUJERES	HOMBRES	TOTAL	MUJERES	HOMBRES
Población total de beneficiarios	15 463	9 048	6 415	20 844	11 686	9 158
Población general	11 680	7 252	4 428	13 532	7 777	5 755
Población de atención prioritaria	3 663	1 720	1 943	6 799	3 597	3 202
Afectados 19 septiembre	17	12	5	67	40	27
Agricultores afectados	2 660	1 599	1 061	5 428	3 347	2 081
Mujeres despedidas por embarazo	3	3	0	54	54	0
Periodistas en situación de riesgo	2	2	0	5	3	2
Personas preliberadas	752	60	692	968	77	891
Migrantes	209	33	176	211	38	173
Población indígena	0	0	0	2	0	2
Refugiados	5	4	1	44	27	17
Huéspedes de otras nacionalidades	15	7	8	20	11	9
Personas víctimas de violencia	0	0	0	0	0	0
Mercados por siniestro o remodelación	0	0	0	0	0	0
Población por motivo de excepción	28	18	10	375	233	142
Mercados	28	18	10	375	233	142
Población con apoyos indirectos	92	58	34	138	79	59
Promotores y Verificadores	92	58	34	138	79	59

Fuente: STYFE. Dirección del Seguro de Desempleo

PERSONAS BENEFICIARIAS DEL PROGRAMA SEGURO DE DESEMPLEO POR SEXO SEGÚN TIPO DE POBLACIÓN DICIEMBRE DE 2018 A JULIO DE 2021

2/3

TIPOS DE POBLACIÓN	AGOSTO-DICIEMBRE 2019			ENERO-JULIO DE 2020			AGOSTO-DICIEMBRE DE 2020		
	TOTAL	MUJERES	HOMBRES	TOTAL	MUJERES	HOMBRES	TOTAL	MUJERES	HOMBRES
Población total de beneficiarios	34 043	18 802	15 241	44 336	24 650	19 686	4 658	2 482	2 176
Población general	13 733	7 329	6 404	15 007	7 797	7 210	2 636	1 270	1 366
Población de atención prioritaria	20 271	11 454	8 817	29 214	16 787	12 427	2 009	1 203	806
Afectados 19 septiembre	790	476	314	1 247	728	519	65	27	38
Agricultores afectados	7 712	4 459	3 253	10 767	6 252	4 515	783	474	309
Mujeres despedidas por embarazo	38	38	0	45	45	0	5	5	0
Periodistas en situación de riesgo	5	1	4	9	4	5	1	0	1
Personas preliberadas	872	63	809	786	66	720	8	0	8
Migrantes	144	11	133	119	12	107	3	0	3
Población indígena	3 044	2 008	1 036	4 579	3 043	1 536	484	308	176
Refugiados	176	100	76	277	165	112	14	10	4
Huéspedes de otras nacionalidades	50	23	27	51	23	28	1	1	0
Personas víctimas de violencia	0	0	0	34	21	13	12	8	4
Mercados por siniestro o remodelación	7 440	4 275	3 165	11 300	6 428	4 872	633	370	263
Población por motivo de excepción	0	0	0	0	0	0	0	0	0
Mercados	0	0	0	0	0	0	0	0	0
Población con apoyos indirectos	39	19	20	115	66	49	13	9	4
Promotores y Verificadores	39	19	20	115	66	49	13	9	4

Fuente: STYFE. Dirección del Seguro de Desempleo.

PERSONAS BENEFICIARIAS DEL PROGRAMA SEGURO DE DESEMPLEO POR SEXO SEGÚN TIPO DE POBLACIÓN DICIEMBRE DE 2018 A JULIO DE 2021

3/3

TIPOS DE POBLACIÓN	ENERO-JULIO DE 2021		
	TOTAL	MUJERES	HOMBRES
Población total de beneficiarios	7 523	3 942	3 581
Población general	5 441	2 767	2 674
Población de atención prioritaria	1 968	1 102	866
Afectados 19 septiembre	5	2	3
Agricultores afectados	3	1	2
Mujeres despedidas por embarazo	11	11	0
Periodistas en situación de riesgo	0	0	0
Personas preliberadas	219	21	198
Migrantes	4	1	3
Población indígena	1 477	918	559
Refugiados	6	3	3
Huéspedes de otras nacionalidades	4	3	1
Personas víctimas de violencia	11	6	5
Mercados por siniestro o remodelación	228	136	92
Población por motivo de excepción	0	0	0
Mercados	0	0	0
Población con apoyos indirectos	114	73	41
Promotores y Verificadores	114	73	41

Fuente: STYFE. Dirección del Seguro de Desempleo.

PERSONAS BENEFICIARIAS DEL PROGRAMA SEGURO DE DESEMPLEO POR SEXO SEGÚN ALCALDÍA DICIEMBRE DE 2018 A JULIO DE 2021

1/2

ALCALDÍAS	DICIEMBRE 2018			ENERO-JULIO DE 2019			AGOSTO-DICIEMBRE 2019		
	TOTAL	MUJERES	HOMBRES	TOTAL	MUJERES	HOMBRES	TOTAL	MUJERES	HOMBRES
Total	15 463	9 048	6 415	20 844	11 686	9 158	34 043	18 802	15 241
Álvaro Obregón	1	0	1	827	462	365	1 961	1 114	847
Azcapotzalco	153	92	61	795	426	369	1 419	739	680
Benito Juárez	1 353	791	562	556	319	237	901	490	411
Coyoacán	0	0	0	1 365	750	615	1 711	951	760
Cuajimalpa de Morelos	0	0	0	187	106	81	400	228	172
Cuauhtémoc	1	1	0	1 617	880	737	2 191	1 127	1 064
Gustavo A. Madero	1 685	1 001	684	1 731	892	839	2 130	1 049	1 081
Iztacalco	0	0	0	1 461	821	640	1 358	709	649
Iztapalapa	6 099	3 572	2 527	2 826	1 458	1 368	4 328	2 292	2 036
La Magdalena Contreras	506	288	218	181	105	76	608	363	245
Miguel Hidalgo	0	0	0	543	260	283	1 504	795	709
Milpa Alta	0	0	0	1 046	686	360	2 867	1 796	1 071
Tláhuac	47	21	26	3 720	2 198	1 522	4 219	2 459	1 760
Tlalpan	1 221	713	508	809	448	361	1 320	802	518
Venustiano Carranza	641	376	265	1 050	582	468	3 482	1 895	1 587
Xochimilco	3 697	2 163	1 534	2 130	1 293	837	3 644	1 993	1 651
No especificado	59	30	29	0	0	0	0	0	0

Fuente: STYFE. Dirección del Seguro de Desempleo.

PERSONAS BENEFICIARIAS DEL PROGRAMA SEGURO DE DESEMPLEO POR SEXO SEGÚN ALCALDÍA
DICIEMBRE DE 2018 A JULIO DE 2021
2/2

ALCALDÍAS	ENERO-JULIO DE 2020			AGOSTO-DICIEMBRE DE 2020			ENERO A JULIO DE 2021		
	TOTAL	MUJERES	HOMBRES	TOTAL	MUJERES	HOMBRES	TOTAL	MUJERES	HOMBRES
Total	44 336	24 650	19 686	4 658	2 482	2 176	7 523	3 942	3 581
Álvaro Obregón	2 200	1 227	973	209	98	111	416	216	200
Azcapotzalco	1 983	1 050	933	135	60	75	264	145	119
Benito Juárez	1 044	556	488	93	47	46	205	107	98
Coyoacán	1 811	983	828	185	79	106	501	289	212
Cuajimalpa	402	231	171	48	30	18	75	33	42
Cuauhtémoc	3 218	1 681	1 537	313	165	148	504	264	240
Gustavo A. Madero	2 416	1 239	1 177	603	303	300	577	275	302
Iztacalco	1 478	803	675	165	84	81	270	126	144
Iztapalapa	4 819	2 574	2 245	622	337	285	984	477	507
M. Contreras	692	423	269	73	31	42	150	83	67
Miguel Hidalgo	1 628	869	759	104	55	49	213	111	102
Milpa Alta	4 106	2 545	1 561	517	318	199	88	51	37
Tláhuac	4 812	2 819	1 993	423	259	164	342	166	176
Tlalpan	1 757	1 064	693	267	131	136	343	178	165
V. Carranza	6 539	3 592	2 947	390	208	182	376	181	195
Xochimilco	5 431	2 994	2 437	511	277	234	263	146	117
No especificado	0	0	0	0	0	0	1 952	1 094	858

Fuente: STYFE. Dirección del Seguro de Desempleo.

PERSONAS BENEFICIARIAS DEL PROGRAMA SEGURO DE DESEMPLEO POR SEXO SEGÚN GRUPOS DE EDAD DICIEMBRE DE 2018 A JULIO DE 2021

1/2

EDADES DE LA POBLACIÓN	DICIEMBRE 2018			ENERO-JULIO DE 2019			AGOSTO-DICIEMBRE 2019		
	TOTAL	MUJERES	HOMBRES	TOTAL	MUJERES	HOMBRES	TOTAL	MUJERES	HOMBRES
Total	15 463	9 048	6 415	20 844	11 686	9 158	34 043	18 802	15 241
18 a 24 años	2 047	1 149	898	2 166	1 243	923	3 870	2 082	1 788
25 a 29 años	1 842	1 092	750	2 421	1 441	980	4 099	2 323	1 776
30 a 34 años	2 000	1 148	852	2 866	1 639	1 227	4 512	2 565	1 947
35 a 39 años	1 923	1 114	809	2 837	1 559	1 278	4 627	2 524	2 103
40 a 44 años	1 934	1 147	787	2 718	1 484	1 234	4 214	2 323	1 891
45 a 49 años	1 832	1 087	745	2 549	1 398	1 151	4 033	2 194	1 839
50 años y más	3 885	2 311	1 574	5 287	2 922	2 365	8 688	4 791	3 897

Fuente: STYFE. Dirección del Seguro de Desempleo.

PERSONAS BENEFICIARIAS DEL PROGRAMA SEGURO DE DESEMPLEO
POR SEXO SEGÚN GRUPOS DE EDAD
DICIEMBRE DE 2018 A JULIO DE 2021
2/2

EDADES DE LA POBLACIÓN	ENERO-JULIO DE 2020			AGOSTO A DICIEMBRE DE 2020			ENERO-JULIO DE 2021		
	TOTAL	MUJERES	HOMBRES	TOTAL	MUJERES	HOMBRES	TOTAL	MUJERES	HOMBRES
Total	44 336	24 650	19 686	4 658	2 482	2 176	7 523	3 942	3 581
18 a 24 años	5 407	2 913	2 494	554	307	247	722	392	330
25 a 29 años	5 448	3 055	2 393	692	347	345	1 115	599	516
30 a 34 años	5 825	3 313	2 512	760	407	353	1 344	713	631
35 a 39 años	5 876	3 268	2 608	664	353	311	1 171	588	583
40 a 44 años	5 263	2 905	2 358	577	267	310	1 020	525	495
45 a 49 años	5 143	2 817	2 326	492	267	225	845	422	423
50 años y más	11 374	6 379	4 995	919	534	385	1 306	703	603

Fuente: STYFE. Dirección del Seguro de Desempleo.

APOYOS OTORGADOS DEL PROGRAMA SEGURO DE DESEMPLEO POR SEXO SEGÚN TIPO DE POBLACIÓN DICIEMBRE DE 2018 A JULIO DE 2021

1/3

TIPOS DE POBLACIÓN	DICIEMBRE 2018			ENERO-JULIO DE 2019		
	TOTAL	MUJERES	HOMBRES	TOTAL	MUJERES	HOMBRES
Total de apoyos	52 551	31 403	21 148	47 186	26 818	20 368
Población general	42 074	26 536	15 538	28 342	16 269	12 073
Población de atención prioritaria	10 235	4 716	5 519	17 203	9 546	7 657
Afectados 19 septiembre	42	30	12	171	102	69
Agricultores afectados	7 304	4 394	2 910	14 609	9 008	5 601
Mujeres despedidas por embarazo	7	7	0	128	128	0
Periodistas en situación de riesgo	6	6	0	15	9	6
Personas preliberadas	2 306	167	2 139	1 769	147	1 622
Migrantes	514	84	430	385	70	315
Población indígena	0	0	0	2	0	2
Refugiados	14	11	3	87	59	28
Huéspedes de otras nacionalidades	42	17	25	37	23	14
Personas víctimas de violencia	0	0	0	0	0	0
Mercados por siniestro o remodelación	0	0	0	0	0	0
Población por motivo de excepción	60	36	24	1 124	698	426
Mercados	60	36	24	1 124	698	426
Población con apoyos indirectos	182	115	67	517	305	212
Promotores y Verificadores	182	115	67	517	305	212

Fuente: STYFE. Dirección del Seguro de Desempleo.

APOYOS OTORGADOS DEL PROGRAMA SEGURO DE DESEMPLEO POR SEXO SEGÚN TIPO DE POBLACIÓN
DICIEMBRE DE 2018 A DICIEMBRE DE 2020
2/3

TIPOS DE POBLACIÓN	AGOSTO-DICIEMBRE 2019			ENERO-JULIO DE 2020			AGOSTO-DICIEMBRE DE 2020		
	TOTAL	MUJERES	HOMBRES	TOTAL	MUJERES	HOMBRES	TOTAL	MUJERES	HOMBRES
Total de apoyos	128 983	69 920	59 063	137 914	77 352	60 562	45 034	24 622	20 412
Población general	72 157	39 219	32 938	40 748	21 293	19 455	18 586	9 289	9 297
Población de atención prioritaria	56 277	30 372	25 905	96 580	55 717	40 863	25 955	15 032	10 923
Afectados 19 septiembre	2 832	1 707	1 125	3 469	2 006	1 463	1 367	782	585
Agricultores afectados	24 328	14 114	10 214	29 820	17 359	12 461	11 391	6 762	4 629
Mujeres despedidas por embarazo	263	263	0	105	105	0	45	45	0
Periodistas en situación de riesgo	21	6	15	29	16	13	19	8	11
Personas preliberadas	5 152	401	4 751	1 985	182	1 803	862	69	793
Migrantes	782	77	705	292	33	259	104	8	96
Población indígena	7 241	4 829	2 412	14 565	9 659	4 906	3 669	2 440	1 229
Refugiados	693	373	320	889	531	358	330	214	116
Huéspedes de otras nacionalidades	183	89	94	150	64	86	39	25	14
Personas víctimas de violencia	0	0	0	67	41	26	41	25	16

Mercados por siniestro o remodelación	14 782	8 513	6 269	45 209	25 721	19 488	8 088	4 654	3 434
Población por motivo de excepción	1	1	0	0	0	0	0	0	0
Mercados	1	1	0	0	0	0	0	0	0
Población con apoyos indirectos	548	328	220	586	342	244	493	301	192
Promotores y Verificadores	548	328	220	586	342	244	493	301	192

Fuente: STYFE. Dirección del Seguro de Desempleo.

APOYOS OTORGADOS DEL PROGRAMA SEGURO DE DESEMPLEO POR SEXO SEGÚN TIPO DE POBLACIÓN DICIEMBRE DE 2018 A JULIO DE 2021

3/3

TIPOS DE POBLACIÓN	ENERO-JULIO DE 2021		
	TOTAL	MUJERES	HOMBRES
Total de apoyos	15 503	8 138	7 365
Población general	12 213	6 200	6 013
Población de atención prioritaria	2 945	1 723	1 222
Afectados 19 septiembre	10	3	7
Agricultores afectados	8	4	4
Mujeres despedidas por embarazo	25	25	0
Periodistas en situación de riesgo	0	0	0
Personas preliberadas	219	21	198
Migrantes	5	1	4
Población indígena	2 371	1 483	888
Refugiados	11	7	4
Huéspedes de otras nacionalidades	6	5	1
Personas víctimas de violencia	30	15	15
Mercados por siniestro o remodelación	260	159	101
Población por motivo de excepción	0	0	0
Mercados	0	0	0
Población con apoyos indirectos	345	215	130
Promotores y Verificadores	345	215	130

Fuente: STYFE. Dirección del Seguro de Desempleo.

APOYOS Y PRESUPUESTO PAGADO DEL PROGRAMA DE FOMENTO AL TRABAJO DIGNO POR ALCALDÍA DICIEMBRE 2018 A JULIO DE 2021

1/3

ALCALDÍA	DICIEMBRE DE 20181/		ENERO A JULIO 2019	
	APOYOS	PRESUPUESTO PAGADO (PESOS)	APOYOS	PRESUPUESTO PAGADO (PESOS)
Total	1 417	10 841 569	1 657	6 347 001
Álvaro Obregón	26	309 427	108	467 246
Azcapotzalco	55	664 955	40	196 296
Benito Juárez	27	243 133	18	100 378
Coyoacán	113	1 008 344	60	278 490
Cuajimalpa de Morelos	0	33 926	6	32 817
Cuauhtémoc	61	543 595	81	294 632
Gustavo A. Madero	130	964 530	137	603 348
Iztacalco	60	550 927	35	97 429
Iztapalapa	266	1 669 262	180	697 620
Magdalena Contreras	34	403 751	252	775 814
Miguel Hidalgo	29	245 246	31	112 470
Milpa Alta	80	790 378	81	340 205
Tláhuac	135	743 388	63	254 904
Tlalpan	70	852 893	100	373 167
Venustiano Carranza	59	664 012	52	217 997
Xochimilco	272	1 153 803	413	1 504 187

1/ Se refiere a los apoyos pagados de los cursos que concluyen en el mes de diciembre

2/ Proyección a julio de 2021

Fuente: STYFE. Programa Fomento al Trabajo Digno.

APOYOS Y PRESUPUESTO PAGADO DEL PROGRAMA DE FOMENTO AL TRABAJO DIGNO POR ALCALDÍA DICIEMBRE 2018 A JULIO DE 2021

2/3

ALCALDÍA	AGOSTO A DICIEMBRE 2019		ENERO A JULIO DE 2020	
	APOYOS	PRESUPUESTO PAGADO (PESOS)	APOYOS	PRESUPUESTO PAGADO (PESOS)
Total	5 689	29 519 937	996	2 625 671
Álvaro Obregón	328	1 975 688	102	267 792
Azcapotzalco	280	1 760 691	35	100 040
Benito Juárez	101	786 387	14	40 930
Coyoacán	324	1 822 612	60	144 402
Cuajimalpa de Morelos	164	903 601	43	108 056
Cuauhtémoc	254	1 617 093	28	106 035
Gustavo A. Madero	503	2 471 251	142	384 799
Iztacalco	382	1 836 021	89	190 335
Iztapalapa	810	3 565 637	188	482 780
Magdalena Contreras	546	2 514 352	37	96 769
Miguel Hidalgo	100	802 003	43	106 715
Milpa Alta	224	1 421 509	13	33 146
Tláhuac	330	1 971 742	65	185 538
Tlalpan	308	1 694 321	48	140 606
Venustiano Carranza	258	1 322 220	41	116 027
Xochimilco	777	3 054 809	48	121 703

1/ Se refiere a los apoyos pagados de los cursos que concluyen en el mes de diciembre
2/ Proyección a julio de 2021
Fuente: STYFE. Programa Fomento al Trabajo Digno.
Promover el empleo digno y bien remunerado, mejorando con ello, las condiciones de vida de las personas en un entorno incluyente, a través de capacitación para el trabajo, el otorgamiento de apoyos para iniciativas de ocupación por cuenta propia y ocupación temporal.
2. Ciudad Sustentable, 2.1 Desarrollo económico sustentable e incluyente y generación de empleo, 2.1.3 Fortalecer la economía social y el emprendimiento

APOYOS Y PRESUPUESTO PAGADO DEL PROGRAMA DE FOMENTO AL TRABAJO DIGNO1/ POR ALCALDÍA DICIEMBRE 2018 A JULIO DE 2021

3/3

ALCALDÍA	AGOSTO A DICIEMBRE DE 2020		ENERO A JULIO DE 20212/	
	APOYOS	PRESUPUESTO PAGADO (PESOS)	APOYOS	PRESUPUESTO PAGADO (PESOS)
Total	7 293	40 282 484	3 587	13 801 992
Álvaro Obregón	470	2 274 945	415	1 226 804
Azcapotzalco	326	1 587 553	105	326 392
Benito Juárez	140	699 981	71	429 132
Coyoacán	379	4 673 646	177	618 733
Cuajimalpa de Morelos	161	439 713	113	400 490
Cuauhtémoc	320	4 804 468	138	639 413
Gustavo A. Madero	633	3 363 105	279	905 632
Iztacalco	356	1 717 757	187	641 720
Iztapalapa	1 169	6 923 661	483	2 461 740
Magdalena Contreras	374	2 099 461	296	1 008 799
Miguel Hidalgo	472	736 437	81	249 898
Milpa Alta	482	1 274 870	142	491 710
Tláhuac	522	2 490 872	449	1 444 991
Tlalpan	580	2 815 978	311	1 427 101
Venustiano Carranza	386	1 766 398	190	672 251
Xochimilco	523	2 613 638	150	857 186

1/ Se refiere a los apoyos pagados de los cursos que concluyen en el mes de diciembre
2/ Proyección a julio de 2021
Fuente: STYFE. Programa Fomento al Trabajo Digno.

PERSONAS COLOCADAS POR ACCIONES, ESTRATEGIAS Y SUBPROGRAMAS
DICIEMBRE 2018 A JULIO DE 2021

ACCIONES	2018	2019		2020		2021
	DICIEMBRE	ENERO A JULIO	AGOSTO A DICIEMBRE	ENERO A JULIO	AGOSTO A DICIEMBRE	ENERO A JULIO2/
Bolsa de Trabajo	350	27 996	17 556	7 702	4 214	12 390
Ferias de Empleo	28	1 705	949	193	516	n.a
Reuniones del Sistema Estatal de Empleo	7	634	426	n.a	n.a	n.a
Capacitación en Medianas y Grandes Empresas / Capacitación Mixta (PAE)	0	810	299	0	0	n.a
Capacitación en Micro y Pequeñas Empresas / Capacitación en la Práctica Laboral (PAE)	0	401	305	n.a	0	n.a
Vales de Capacitación (PAE)	n.a	n.a	n.a	n.a	0	n.a
Capacitación para el Autoempleo (PAE)	0	76	125	n.a	0	n.a
Capacitación para Técnicos y Profesionistas (PAE)	0	94	57	n.a	0	n.a
Fomento al Autoempleo (PAE)	0	160	27	n.a	0	n.a
Repatriados Trabajando (PAE)	0	n.a	n.a	n.a	0	0
Capacitación Mixta (PFTD)	0	0	29	n.a	n.a	n.a
Capacitación para la Empleabilidad	n.a	n.a	n.a	0	808	n.a
Capacitación en Micro y Pequeñas Empresas antes / Capacitación en la Práctica Laboral (PFTD)	0	240	723	0	0	0
Capacitación para el Autoempleo (PFTD)	0	0	309	n.a	0	n.a
Vales de Capacitación (PFTD)	0	56	164	539	2 921	n.a
Evaluación para la Certificación de la Competencia Laboral (PFTD)	0	0	0	0	0	0

Subprograma Fomento al Autoempleo (PFTD)1/	0	0	244	0	294	242
Subprograma Compensación a la Ocupación Temporal (PFTD)	0	1 496	2 409	462	3 265	3 950

1/ Se incluyen 45 Iniciativas de Ocupación por Cuenta Propia (IOCP) autorizadas en 2019, cuyo apoyo se otorgó en 2020, mediante las cuales se benefició a 110 personas (48 hombres y 62 mujeres).
2/ Proyecciones a julio de 2021
n.a= no aplica
Fuente: STYFE. Programa Fomento al Trabajo Digno.

PERSONAS ATENDIDAS EN EL PROGRAMA FOMENTO AL TRABAJO DIGNO DICIEMBRE DE 2018 A JULIO DE 2021 1/2

PROGRAMA FOMENTO AL TRABAJO DIGNO	DICIEMBRE DE 20181/			ENERO A JULIO DE 2019			AGOSTO A DICIEMBRE DE 2019		
	TOTAL	MUJERES	HOMBRES	TOTAL	MUJERES	HOMBRES	TOTAL	MUJERES	HOMBRES
Total	0	0	0	2 044	1 240	804	4 948	3 151	1 797
Subprograma de Capacitación para el Trabajo	0	0	0	549	409	140	2 294	1 570	724
Subprograma de Fomento al Autoempleo	0	0	0	0	0	0	244	145	99
Subprograma de Compensación a la Ocupación Temporal y a la Movilidad Laboral (SCOTML)	0	0	0	1 495	831	664	2 410	1 436	974

1/ La autorización de cursos concluye en el mes de noviembre, por lo cual ya no se inscriben beneficiarios. en el mes de diciembre.
2/ Proyecciones a julio de 2021
Fuente: Sistema de Información y Registro para Capacitación y Empleo (SIRCE) y Sistema de Información para el Programa de Apoyo al Empleo (SISPAE).

PERSONAS ATENDIDAS EN EL PROGRAMA FOMENTO AL TRABAJO DIGNO
DICIEMBRE DE 2018 A JULIO DE 2021
2/2

PROGRAMA FOMENTO AL TRABAJO DIGNO	ENERO A JULIO DE 2020			AGOSTO A DICIEMBRE DE 2020			ENERO A JULIO DE 20212/		
	TOTAL	MUJERES	HOMBRES	TOTAL	MUJERES	HOMBRES	TOTAL	MUJERES	HOMBRES
Total	3 063	1 908	1 155	6 323	4 006	2 317	4 909	3 062	1 847
Subprograma de Capacitación para el Trabajo	1 793	1 171	622	3 071	2 056	1 015	832	598	234
Subprograma de Fomento al Autoempleo	0	0	0	184	106	78	127	51	76
Subprograma de Compensación a la Ocupación Temporal y a la Movilidad Laboral (SCOTML)	1 270	737	533	3 068	1 844	1 224	3 950	2 413	1 537

1/ La autorización de cursos concluye en el mes de noviembre, por lo cual ya no se inscriben beneficiarios. en el mes de diciembre.
2/ Proyecciones a julio de 2021
Fuente: Sistema de Información y Registro para Capacitación y Empleo (SIRCE) y Sistema de Información para el Programa de Apoyo al Empleo (SISPAE).

APOYOS Y PRESUPUESTO PAGADO DEL PROGRAMA DE FOMENTO AL TRABAJO DIGNO1/ POR ALCALDÍA DICIEMBRE 2018 A JULIO DE 2021 (ACUMULADO)

ALCALDÍA	DICIEMBRE DE 2018		2019		2020		ENERO-JULIO 2021	
	APOYOS	PRESUPUESTO PAGADO (PESOS)	APOYOS	PRESUPUESTO PAGADO (PESOS)	APOYOS	PRESUPUES-TO PAGADO (PESOS)	APOYOS	PRESUPUESTO PAGADO (PESOS)
Total	1 417	10 841 569	7 346	35 866 938	8 289	42 908 155	3 587	13 801 992
Álvaro Obregón	26	309 427	436	2 442 933	572	2 542 737	415	1 226 804
Azcapotzalco	55	664 955	320	1 956 987	361	1 687 593	105	326 392
Benito Juárez	27	243 133	119	886 765	154	740 912	71	429 132
Coyoacán	113	1 008 344	384	2 101 103	439	4 818 048	177	618 733
Cuajimalpa de Morelos	0	33 926	170	936 418	204	547 769	113	400 490
Cuauhtémoc	61	543 595	335	1 911 726	348	4 910 503	138	639 413
Gustavo A. Madero	130	964 530	640	3 074 599	775	3 747 904	279	905 632
Iztacalco	60	550 927	417	1 933 449	445	1 908 092	187	641 720
Iztapalapa	266	1 669 262	990	4 263 258	1 357	7 406 441	483	2 461 740
Magdalena Contreras	34	403 751	798	3 290 166	411	2 196 229	296	1 008 799
Miguel Hidalgo	29	245 246	131	914 473	515	843 152	81	249 898
Milpa Alta	80	790 378	305	1 761 714	495	1 308 016	142	491 710
Tláhuac	135	743 388	393	2 226 646	587	2 676 410	449	1 444 991
Tlalpan	70	852 893	408	2 067 489	628	2 956 584	311	1 427 101
Venustiano Carranza	59	664 012	310	1 540 217	427	1 882 425	190	672 251
Xochimilco	272	1 153 803	1 190	4 558 996	571	2 735 340	150	857 186

1/ Se refiere a los apoyos pagados de los cursos que concluyen en el mes de diciembre
2/ Proyección a julio de 2021
Fuente: STYFE. Programa Fomento al Trabajo Digno.

PERSONAS COLOCADAS POR ACCIONES, ESTRATEGIAS Y SUBPROGRAMAS DICIEMBRE 2018 A JULIO DE 2021 (ACUMULADOS)

ACCIONES	DICIEMBRE 2018	2019	2020	ENERO A JULIO DE 20212/
Bolsa de Trabajo	350	45 552	11 916	12 390
Ferias de Empleo	28	2 654	709	N.A
Reuniones del Sistema Estatal de Empleo	7	1 060	N.A	N.A
Capacitación en Medianas y Grandes Empresas / Capacitación Mixta (PAE)	0	1 109	0	N.A
Capacitación en Micro y Pequeñas Empresas / Capacitación en la Práctica Laboral (PAE)	0	706	N.A	N.A
Vales de Capacitación (PAE)	N.A	N.A	N.A	N.A
Capacitación para el Autoempleo (PAE)	0	201	N.A	N.A
Capacitación para Técnicos y Profesionistas (PAE)	0	151	N.A	N.A
Fomento al Autoempleo (PAE)	0	187	N.A	N.A
Repatriados Trabajando (PAE)	0	N.A	N.A	0
Capacitación Mixta (PFTD)	0	29	N.A	N.A
Capacitación para la Empleabilidad	N.A	N.A	808	N.A
Capacitación en Micro y Pequeñas Empresas antes / Capacitación en la Práctica Laboral (PFTD)	0	963	0	0
Capacitación para el Autoempleo (PFTD)	0	309	N.A	N.A
Vales de Capacitación (PFTD)	0	220	3 460	N.A
Evaluación para la Certificación de la Competencia Laboral (PFTD)	0	0	0	0
Subprograma Fomento al Autoempleo (PFTD)1/	0	244	294	242
Subprograma Compensación a la Ocupación Temporal (PFTD)	0	3 905	3 727	3 950

1/ Se incluyen 45 Iniciativas de Ocupación por Cuenta Propia (IOCP) autorizadas en 2019, cuyo apoyo se otorgó en 2020, mediante las cuales se benefició a 110 personas (48 hombres y 62 mujeres).
2/ Proyecciones a julio de 2021
N.A = no aplica
Fuente: STYFE. Programa Fomento al Trabajo Digno.

APOYOS DIRECTOS A EMPRESAS SOCIALES Y SOLIDARIAS1/ POR SUBPROGRAMA SEGÚN ALCALDÍA
ENERO DE 2019 A JULIO DE 2021
1/3
NÚMERO DE ORGANIZACIONES SOCIALES Y SOLIDARIAS O COOPERATIVAS

ALCALDÍAS	ENERO A JULIO DE 2019			AGOSTO A DICIEMBRE DE 2019		
	TOTAL	FOMENTO Y CONSTITUCIÓN DE EMPRESAS SOCIALES Y SOLIDARIAS	FORTALECIMIENTO DE EMPRESAS SOCIALES Y SOLIDARIAS	TOTAL	FOMENTO Y CONSTI-TUCIÓN DE EMPRESAS SOCIALES Y SOLIDARIAS	FORTALECIMIENTO DE EMPRESAS SOCIALES Y SOLIDARIAS
Total	124	0	124	329	190	139
Álvaro Obregón	4	0	4	11	9	2
Azcapotzalco	1	0	1	8	2	6
Benito Juárez	3	0	3	7	6	1
Coyoacán	14	0	14	32	18	14
Cuajimalpa	3	0	3	1	0	1
Cuauhtémoc	9	0	9	19	12	7
Gustavo A. Madero	4	0	4	13	10	3
Iztacalco	4	0	4	16	7	9
Iztapalapa	16	0	16	56	39	17
M. Contreras	6	0	6	13	3	10
Miguel Hidalgo	1	0	1	9	7	2
Milpa Alta	6	0	6	25	13	12
Tláhuac	8	0	8	18	12	6
Tlalpan	29	0	29	51	26	25
V. Carranza	0	0	0	6	4	2
Xochimilco	16	0	16	44	22	22

1/ Son apoyos directos otorgados a organizaciones sociales y solidarias mediante el Programa Fomento, Constitución y Fortalecimiento de las Empresas Sociales y Solidarias (FOCOFESS)
Fuente: STYFE. Dirección de Economía Social y Solidaria.

APOYOS DIRECTOS A EMPRESAS SOCIALES Y SOLIDARIAS1/ POR SUBPROGRAMA SEGÚN ALCALDÍA
ENERO DE 2019 A JULIO DE 2021
2/3
NÚMERO DE ORGANIZACIONES SOCIALES Y SOLIDARIAS O COOPERATIVAS

ALCALDÍAS	ENERO A JULIO DE 2020			AGOSTO A DICIEMBRE DE 2020		
	TOTAL	FOMENTO Y CONSTITUCIÓN DE EMPRESAS SOCIALES Y SOLIDARIAS	FORTALECIMIENTO DE EMPRESAS SOCIALES Y SOLIDARIAS	TOTAL	FOMENTO Y CONSTITUCIÓN DE EMPRESAS SOCIALES Y SOLIDARIAS	FORTALECIMIENTO DE EMPRESAS SOCIALES Y SOLIDARIAS
Total	134	0	134	1 103	851	252
Álvaro Obregón	10	0	10	34	25	9
Azcapotzalco	2	0	2	15	11	4
Benito Juárez	2	0	2	22	21	1
Coyoacán	10	0	10	153	128	25
Cuajimalpa	0	0	0	12	11	1
Cuauhtémoc	4	0	4	51	43	8
Gustavo A. Madero	8	0	8	40	35	5
Iztacalco	2	0	2	26	22	4
Iztapalapa	28	0	28	174	122	52
M. Contreras	3	0	3	36	31	5
Miguel Hidalgo	1	0	1	22	19	3
Milpa Alta	5	0	5	91	77	14
Tláhuac	6	0	6	110	93	17
Tlalpan	37	0	37	110	63	47
V. Carranza	6	0	6	17	13	4
Xochimilco	10	0	10	190	137	53

1/ Son apoyos directos otorgados a organizaciones sociales y solidarias mediante el Programa Fomento, Constitución y Fortalecimiento de las Empresas Sociales y Solidarias (FOCOFESS)

Fuente: STYFE. Dirección de Economía Social y Solidaria.

APOYOS DIRECTOS A EMPRESAS SOCIALES Y SOLIDARIAS1/ POR SUBPROGRAMA SEGÚN ALCALDÍA
ENERO DE 2019 A JULIO DE 2021
NÚMERO DE ORGANIZACIONES SOCIALES Y SOLIDARIAS
O COOPERATIVAS
3/3

ALCALDÍAS	ENERO A JULIO DE 2021		
	TOTAL	FOMENTO Y CONSTITUCIÓN DE EMPRESAS SOCIALES Y SOLIDARIAS	FORTALECIMIENTO DE EMPRESAS SOCIALES Y SOLIDARIAS
Total	348	100	248
Álvaro Obregón	5	0	5
Azcapotzalco	7	6	1
Benito Juárez	12	3	9
Coyoacán	54	16	38
Cuajimalpa	0	0	0
Cuauhtémoc	14	2	12
Gustavo A. Madero	13	4	9
Iztacalco	17	4	13
Iztapalapa	58	21	37
M. Contreras	11	1	10
Miguel Hidalgo	5	1	4
Milpa Alta	20	5	15
Tláhuac	31	9	22
Tlalpan	33	8	25
V. Carranza	2	0	2
Xochimilco	66	20	46

1/ Son apoyos directos otorgados a organizaciones sociales y solidarias mediante el Programa Fomento, Constitución y Fortalecimiento de las Empresas Sociales y Solidarias (FOCOFESS)
Fuente: STYFE. Dirección de Economía Social y Solidaria.

APOYOS INDIRECTOS A EMPRESAS SOCIALES Y SOLIDARIAS1/ POR SUBPROGRAMA SEGÚN ALCALDÍA
ENERO DE 2019 A JULIO DE 2021
NÚMERO 1/2

ALCALDÍAS	ENERO A JULIO DE 2019			AGOSTO A DICIEMBRE DE 2019			ENERO A JULIO DE 2020		
	TOTAL	FOMENTO Y CONSTITUCIÓN DE EMPRESAS SOCIALES Y SOLIDARIAS	FORTALECI-MIENTO DE EMPRESAS SOCIALES Y SOLIDARIAS	TOTAL	FOMENTO Y CONSTITUCIÓN DE EMPRESAS SOCIALES Y SOLIDARIAS	FORTALECI-MIENTO DE EMPRESAS SOCIALES Y SOLIDARIAS	TOTAL	FOMENTO Y CONSTI-TUCIÓN DE EMPRESAS SOCIALES Y SOLIDARIAS	FORTALECI-MIENTO DE EMPRESAS SOCIALES Y SOLIDARIAS
Total	677	358	319	1 114	1 014	100	125	0	125
Álvaro Obregón	26	18	8	37	33	4	10	0	10
Azcapotzalco	13	5	8	17	16	1	2	0	2
Benito Juárez	19	13	6	19	19	0	1	0	1
Coyoacán	61	32	29	171	160	11	9	0	9
Cuajimalpa	6	2	4	17	17	0	0	0	0
Cuauhtémoc	40	21	19	54	51	3	3	0	3
Gustavo A. Madero	25	19	6	45	42	3	7	0	7
Iztacalco	26	16	10	35	35	0	2	0	2
Iztapalapa	126	76	50	157	137	20	26	0	26
M. Contreras	25	9	16	35	34	1	3	0	3
Miguel Hidalgo	17	12	5	20	20	0	1	0	1

Milpa Alta	45	23	22	83	81	2	4	0	4
Tláhuac	37	18	19	129	120	9	6	0	6
Tlalpan	111	43	68	89	69	20	34	0	34
V. Carranza	13	10	3	21	20	1	6	0	6
Xochimilco	87	41	46	185	160	25	11	0	11

1/ Son apoyos indirectos otorgados a organizaciones sociales y solidarias mediante el Programa Fomento, Constitución y Fortalecimiento de las Empresas Sociales y Solidarias (FOCOFESS). En el caso del subprograma Fomento y Constitución, los apoyos indirectos son los servicios notariales para su constitución legal, dos asistencias técnicas, especializadas para mejoramiento del proyecto productivo, y para capacitación de dos miembros. En el caso del Subprograma Fortalecimiento, los apoyos indirectos son dos asistencias técnicas especializadas para mejoramiento del proyecto productivo y el plan de negocio; así como para servicios de capacitación.
Nota: Cifras preliminares
Fuente: STYFE. Dirección de Economía Social y Solidaria.

APOYOS INDIRECTOS A EMPRESAS SOCIALES Y SOLIDARIAS1/ POR SUBPROGRAMA SEGÚN ALCALDÍA ENERO DE 2019 A JULIO DE 2021 NÚMERO 2/2

ALCALDÍAS	AGOSTO A DICIEMBRE DE 2020			ENERO A JULIO DE 2021		
	TOTAL	FOMENTO Y CONSTITUCIÓN DE EMPRESAS SOCIALES Y SOLIDARIAS	FORTALECIMIENTO DE EMPRESAS SOCIALES Y SOLIDARIAS	TOTAL	FOMENTO Y CONSTITUCIÓN DE EMPRESAS SOCIALES Y SOLIDARIAS	FORTALECIMIENTO DE EMPRESAS SOCIALES Y SOLIDARIAS
Total	1 500	997	503	348	100	248
Álvaro Obregón	90	67	23	5	0	5
Azcapotzalco	18	12	6	7	6	1
Benito Juárez	15	10	5	12	3	9
Coyoacán	190	140	50	54	16	38
Cuajimalpa	12	10	2	0	0	0
Cuauhtémoc	37	20	17	14	2	12
Gustavo A. Madero	56	39	17	13	4	9
Iztacalco	13	4	9	17	4	13
Iztapalapa	212	107	105	58	21	37
M. Contreras	11	3	8	11	1	10
Miguel Hidalgo	24	19	5	5	1	4
Milpa Alta	216	185	31	20	5	15

Tláhuac	88	54	34	31	9	22
Tlalpan	224	121	103	33	8	25
V. Carranza	20	8	12	2	0	2
Xochimilco	274	198	76	66	20	46

1/ Son apoyos indirectos otorgados a organizaciones sociales y solidarias mediante el Programa Fomento, Constitución y Fortalecimiento de las Empresas Sociales y Solidarias (FOCOFESS). En el caso del subprograma Fomento y Constitución, los apoyos indirectos son los servicios notariales para su constitución legal, dos asistencias técnicas, especializadas para mejoramiento del proyecto productivo, y para capacitación de dos miembros. En el caso del Subprograma Fortalecimiento, los apoyos indirectos son dos asistencias técnicas especializadas para mejoramiento del proyecto productivo y el plan de negocio; así como para servicios de capacitación.
Nota: Cifras preliminares
Fuente: STYFE. Dirección de Economía Social y Solidaria.

FOMENTO AL EMPLEO MEDIANTE ACCIONES DE VINCULACIÓN LABORAL. ATENCIÓN A BUSCADORES DE EMPLEO1/ DICIEMBRE DE 2018 A DICIEMBRE DE 2020

1/2

UNIDAD REGIONAL DEL SERVICIO DE EMPLEO	DICIEMBRE 2018			ENERO A JULIO 2019			AGOSTO A DICIEMBRE 2019		
	TOTAL	HOMBRES	MUJERES	TOTAL	HOMBRES	MUJERES	TOTAL	HOMBRES	MUJERES
TOTAL	4 454	2 337	2 117	110 161	55 068	55 093	64 801	30 333	34 468
Unidad Central	483	277	206	21 983	10 359	11 624	11 518	5 013	6 505
Álvaro Obregón	232	135	97	5 642	3 018	2 624	3 373	1 700	1 673
Azcapotzalco	236	117	119	3 735	1 877	1 858	3 752	1 866	1 886
Benito Juárez	392	206	186	7 301	3 630	3 671	4 251	2 222	2 029
Coyoacán	215	91	124	2 771	1 076	1 695	986	457	529
Cuajimalpa	85	39	46	4 516	2 112	2 404	1 731	705	1 026
Cuauhtémoc	382	205	177	4 619	2 516	2 103	2 908	1 595	1 313
Gustavo A. Madero	413	324	89	13 735	7 400	6 335	6 926	3 731	3 195
Iztacalco	149	91	58	5 290	2 920	2 370	2 029	1 123	906
Iztapalapa	423	216	207	10 008	4 938	5 070	13 075	5 236	7 839
M. Contreras	118	59	59	3 901	1 705	2 196	2 677	1 138	1 539
Miguel Hidalgo	170	74	96	5 653	2 638	3 015	2 624	1 292	1 332
Milpa Alta	159	37	122	1 837	676	1 161	1 861	561	1 300
Tláhuac	197	94	103	4 596	2 328	2 268	1 126	593	533
Tlalpan	157	81	76	3 879	1 916	1 963	883	414	469
V. Carranza	464	205	259	7 064	4 362	2 702	2 656	1 533	1 123
Xochimilco	179	86	93	3 631	1 597	2 034	2 425	1 154	1 271

1/ Solicitudes de empleo efectuadas por los buscadores de empleo de primera vez y subsecuentes registrados en la Bolsa de Trabajo o en cualquiera de las otras estrategias de vinculación.

Fuente: STYFE. Dirección de Apoyo al Empleo.

FOMENTO AL EMPLEO MEDIANTE ACCIONES DE VINCULACIÓN LABORAL. ATENCIÓN A BUSCADORES DE EMPLEO1/ DICIEMBRE DE 2018 A DICIEMBRE DE 2020

1/2

UNIDAD REGIONAL DEL SERVICIO DE EMPLEO	ENERO A JULIO DE 2020			AGOSTO A DICIEMBRE DE 2020		
	TOTAL	HOMBRES	MUJERES	TOTAL	HOMBRES	MUJERES
TOTAL	31 195	15 014	16 181	16 537	7 820	8 717
Unidad Central	15 282	7 077	8 205	8 664	4 437	4 227
Álvaro Obregón	1 079	563	516	828	425	403
Azcapotzalco	1 035	505	530	629	218	411
Benito Juárez	1 311	654	657	223	108	115
Coyoacán	386	165	221	336	108	228
Cuajimalpa	1 368	682	686	233	85	148
Cuauhtémoc	836	443	393	444	263	181
Gustavo A. Madero	1 880	982	898	276	128	148
Iztacalco	1 282	740	542	607	317	290
Iztapalapa	1 622	778	844	470	175	295
M. Contreras	772	315	457	476	149	327
Miguel Hidalgo	574	271	303	660	244	416
Milpa Alta	615	243	372	248	86	162
Tláhuac	457	239	218	305	137	168
Tlalpan	503	275	228	703	285	418
V. Carranza	951	485	466	593	300	293
Xochimilco	1 242	597	645	842	355	487

1/ Solicitudes de empleo efectuadas por los buscadores de empleo de primera vez y subsecuentes registrados en la Bolsa de Trabajo o en cualquiera de las otras estrategias de vinculación.
Fuente: STYFE. Dirección de Apoyo al Empleo.

ATENCIÓN A BUSCADORES DE EMPLEO1/
DICIEMBRE DE 2018 A JULIO DE 2021
3/3

UNIDAD REGIONAL DEL SERVICIO DE EMPLEO	ENERO A JULIO DE 20212/		
	TOTAL	HOMBRES	MUJERES
TOTAL	62 893	29 240	33 653
Unidad Central	13 502	6 589	6 913
Álvaro Obregón	3 098	1 537	1 561
Azcapotzalco	2 783	1 268	1 515
Benito Juárez	3 893	2 010	1 883
Coyoacán	1 889	915	974
Cuajimalpa	2 744	1 081	1 663
Cuauhtémoc	3 610	1 663	1 947
Gustavo A. Madero	3 753	1 839	1 914
Iztacalco	3 709	1 738	1 971
Iztapalapa	6 023	3 049	2 974
M. Contreras	2 217	940	1 277
Miguel Hidalgo	2 602	1 133	1 469
Milpa Alta	3 040	959	2 081
Tláhuac	2 536	1 119	1 417
Tlalpan	1 310	646	664
V. Carranza	2 989	1 458	1 531
Xochimilco	3 195	1 296	1 899

1/ Solicitudes de empleo efectuadas por los buscadores de empleo de primera vez y subsecuentes registrados en la Bolsa de Trabajo o en cualquiera de las otras estrategias de vinculación.
2/ Cifras proyectadas a julio de 2021
Fuente: STYFE. Dirección de Apoyo al Empleo.
1/ Proyecciones a julio de 2021

FOMENTO AL EMPLEO MEDIANTE ACCIONES DE VINCULACIÓN LABORAL. PERSONAS COLOCADAS EN UN EMPLEO
DICIEMBRE DE 2018 A DICIEMBRE DE 2020
1/2

UNIDAD REGIONAL DEL SERVICIO DE EMPLEO	DICIEMBRE 2018			ENERO A JULIO 2019			AGOSTO A DICIEMBRE 2019		
	TOTAL	HOMBRES	MUJERES	TOTAL	HOMBRES	MUJERES	TOTAL	HOMBRES	MUJERES
TOTAL	350	177	173	27 996	13 196	14 800	17 556	7 031	10 525
Unidad Central	22	16	6	4 850	1 856	2 994	2 862	982	1 880
Álvaro Obregón	1	1	0	586	360	226	324	178	146
Azcapotzalco	20	18	2	449	175	274	262	98	164
Benito Juárez	8	3	5	3 454	1 642	1 812	1 044	590	454
Coyoacán	4	3	1	533	167	366	11	5	6
Cuajimalpa	5	3	2	1 724	774	950	714	306	408
Cuauhtémoc	20	13	7	1 164	621	543	858	421	437
Gustavo A. Madero	41	24	17	1 825	1 152	673	593	355	238
Iztacalco	49	30	19	1 266	662	604	465	255	210
Iztapalapa	8	8	0	2 971	1 309	1 662	6 584	2 157	4 427
M. Contreras	9	3	6	1 257	551	706	483	199	284
Miguel Hidalgo	11	4	7	1 040	393	647	1 037	478	559
Milpa Alta	62	11	51	779	280	499	785	239	546
Tláhuac	24	11	13	611	298	313	58	26	32
Tlalpan	0	0	0	2 252	1 141	1 111	431	200	231
V. Carranza	24	8	16	2 285	1 460	825	403	257	146
Xochimilco	42	21	21	950	355	595	642	285	357

Fuente: STYFE. Dirección de Apoyo al Empleo.

FOMENTO AL EMPLEO MEDIANTE ACCIONES DE VINCULACIÓN LABORAL. PERSONAS COLOCADAS EN UN EMPLEO DICIEMBRE DE 2018 A JULIO DE 2021

2/2

UNIDAD REGIONAL DEL SERVICIO DE EMPLEO	ENERO A JULIO DE 2020			AGOSTO A DICIEMBRE DE 2020			ENERO A JULIO DE 2021		
	TOTAL	HOMBRES	MUJERES	TOTAL	HOMBRES	MUJERES	TOTAL	HOMBRES	MUJERES
TOTAL	7 702	3 403	4 299	4 214	1 796	2 418	12 390	5 931	6 459
Unidad Central	4 039	1 612	2 427	249	134	115	1 987	1 130	857
Álvaro Obregón	65	47	18	463	243	220	475	247	228
Azcapotzalco	285	140	145	337	118	219	776	289	487
Benito Juárez	491	210	281	171	77	94	1 003	540	463
Coyoacán	27	15	12	91	31	60	396	230	166
Cuajimalpa	279	134	145	154	51	103	387	98	289
Cuauhtémoc	107	65	42	319	194	125	608	275	333
Gustavo A. Madero	458	248	210	114	50	64	420	184	236
Iztacalco	237	143	94	96	48	48	653	312	341
Iztapalapa	293	161	132	241	87	154	1 326	893	433
M. Contreras	162	75	87	447	119	328	559	203	356
Miguel Hidalgo	420	185	235	345	116	229	861	334	527
Milpa Alta	453	174	279	183	53	130	717	273	444
Tláhuac	67	30	37	116	56	60	439	162	277
Tlalpan	239	130	109	84	36	48	403	174	229
V. Carranza	42	12	30	318	175	143	651	331	320
Xochimilco	38	22	16	486	208	278	729	256	473

Fuente: STYFE. Dirección de Apoyo al Empleo.

1/ Proyecciones a julio de 2021

FOMENTO AL EMPLEO MEDIANTE ACCIONES DE VINCULACIÓN LABORAL.
PLAZAS DE TRABAJO VACANTES CAPTADAS POR UNIDAD REGIONAL DEL SERVICIO DE EMPLEO
DICIEMBRE DE 2018 A DICIEMBRE DE 2020

UNIDAD REGIONAL DEL SERVICIO DE EMPLEO	TOTAL	DICIEMBRE 2018	ENERO A JULIO 2019	AGOSTO A DICIEMBRE 2019	ENERO A JULIO 2020	AGOSTO A DICIEMBRE 2020	ENERO A JULIO 2021 1/
TOTAL	150 164	1 472	65 508	41 038	29 061	13 085	34 938
Unidad Central	33 678	227	11 327	7 324	9 920	4 880	6 355
Álvaro Obregón	4 427	214	1 392	1 701	640	480	1 622
Azcapotzalco	2 647	49	733	711	727	427	1 626
Benito Juárez	17 035	71	8 685	4 266	2 976	1 037	2 760
Coyoacán	5 824	36	2 574	1 344	1 193	677	1 895
Cuajimalpa	4 656	31	2 360	1 358	714	193	1 587
Cuauhtémoc	6 862	35	4 481	991	967	388	1 661
Gustavo A. Madero	4 605	60	2 492	1 095	652	306	1 621
Iztacalco	3 589	91	1 759	963	644	132	1 615
Iztapalapa	27 368	59	9 285	13 061	4 400	563	2 509
M. Contreras	9 116	174	4 460	2 039	1 073	1 370	1 503
Miguel Hidalgo	5 625	53	1 567	1 305	1 738	962	2 376
Milpa Alta	1 305	0	1 118	70	72	45	1 209
Tláhuac	5 961	118	3 566	1 187	1 017	73	1 628
Tlalpan	6 970	0	4 729	1 052	1 141	48	1 500
V. Carranza	5 290	200	3 425	1 006	290	369	1 826
Xochimilco	5 206	54	1 555	1 565	897	1 135	1 645

Fuente: STYFE. Dirección de Apoyo al Empleo.
1/ Proyecciones a julio de 2021

VINCULACIÓN LABORAL DE LA ESTRATEGIA ABRIENDO ESPACIOS
DICIEMBRE DE 2018 A JULIO DE 2021
1/2

	PERSONAS ATENDIDAS			PERSONAS COLOCADAS EN UN EMPLEO			TASA DE COLOCACIÓN		
	TOTAL	HOMBRES	MUJERES	TOTAL	HOMBRES	MUJERES	TOTAL	HOMBRES	MUJERES
Total periodo de gestión									
Total	44 083	24 694	19 389	9 626	4 616	5 010	21.8	18.7	25.8
Personas adultas mayores	33 600	18 419	15 181	7 636	3 501	4 135	22.7	19.0	27.2
Personas con discapacidad	9 879	5 927	3 952	1 971	1 108	863	20.0	18.7	21.8
Migrantes	604	348	256	19	7	12	3.1	2.0	4.7
Diciembre 2018									
Total	226	115	111	44	9	35	19.5	7.8	31.5
Personas adultas mayores	159	68	91	43	8	35	27.0	11.8	38.5
Personas con discapacidad	67	47	20	1	1	0	1.5	2.1	0.0
Enero a Julio de 2019									
Total	13 184	7 373	5 811	3 146	1490	1 656	23.9	20.2	28.5
Personas adultas mayores	9 917	5 394	4 523	2 532	1 148	1 384	25.5	21.3	30.6
Personas con discapacidad	3 267	1 979	1 288	614	342	272	18.8	17.3	21.1
Agosto a Diciembre de 2019									
Total	13 214	7 332	5 882	2 631	1 189	1 442	19.9	16.2	24.5
Personas adultas mayores	10 044	5 453	4 591	1 997	836	1 161	19.9	15.3	25.3
Personas con discapacidad	3 170	1 879	1 291	634	353	281	20.0	18.8	21.8

Enero a Julio de 2020									
Total	6 244	3 367	2 877	1 735	835	900	27.8	24.8	31.3
Personas adultas mayores	5 163	2 709	2 454	1 452	682	770	28.1	25.2	31.4
Personas con discapacidad	1 081	658	423	283	153	130	26.2	23.3	30.7
Agosto a Diciembre de 2020									
Total	4 107	2 466	1 641	718	386	332	17.5	15.7	20.2
Personas adultas mayores	3 248	1 929	1 319	445	224	221	13.7	11.6	16.8
Personas con discapacidad	859	537	322	273	162	111	31.8	30.2	34.5

1/ Proyección a julio de 2021

Notas a) Mediante esta estrategia se recibe y publica vacantes específicas para población en condición de discapacidad, adultas mayores y comunidad LBTTI, además de capacitación y sensibilización a empresas para la contratación de esta población. En casos necesarios se canaliza a la aplicación de la herramienta VALPAR, que son una serie de pruebas para determinar el tipo de empleo más adecuado para personas que buscan empleo.

b) A partir del mes de marzo de 2021, la Oficina del Servicio Nacional de Empleo (OSNE, STPS) incluye en sus reportes mensuales de la estrategia Abriendo Espacios a Migrantes y posteriormente a Jornaleros, cuando se registren acciones .

Fuente: STYFE. Dirección de Apoyo al Empleo.

INSPECCIONES LABORALES EN BENEFICIO DE LA POBLACIÓN TRABAJADORA. INSPECCIONES REALIZADAS POR TIPO DICIEMBRE 2018 A JULIO DE 2021

1/2

INSPECCIONES	TOTAL	2018	2019		2020		2021
		DICIEMBRE	ENERO A JULIO	AGOSTO A DICIEMBRE	ENERO A JULIO	AGOSTO A DICIEMBRE	ENERO A JULIO
Totales	2 187	31	483	436	401	236	600
Visitas de Inspección Extraordinaria	1 651	31	360	392	395	143	330
Visitas de inspección Ordinaria Inicial	15	0	15	0	0	0	0
Visitas de Inspección revisión de Participación de los Trabajadores en Utilidades	85	0	60	5	0	0	20
Visitas de Inspec-ción Seguridad e Higiene	343	0	0	0	3	90	250
Visitas de Inspec-ción Comproba-ción de Datos	37	0	37	0	0	0	0
Visitas de Inspec-ción Determina-ción de Competencia	2	0	2	0	0	0	0
Visitas de Inspec-ción Ordinaria Periódica	51	0	9	39	0	3	0
Visitas de Inspec-ción de Asesoría	3	0	0	0	3	0	0
Visitas de Inspección de Seguimiento	0	0	0	0	0	0	0

Nota: La inspección laboral es el acto de la Autoridad del Trabajo competente mediante el cual se realiza la promoción y la vigilancia del cumplimiento a la legislación laboral, o bien se asiste y asesora a los trabajadores y patrones en el cumplimiento de la misma. Su desahogo se realiza de manera presencial en el Centro de Trabajo, a través de los servidores públicos facultados y autorizados para ello, o bien, mediante el uso de las tecnologías de la información, requerimientos documentales y análogos.
Fuente: STYFE. Trabajo y Previsión Social.

INSPECCIONES LABORALES EN BENEFICIO DE LA POBLACIÓN TRABAJADORA.
INSPECCIONES REALIZADAS POR TIPO
DICIEMBRE 2018 A JULIO DE 2021
2/2

INSPECCIONES	2018	2019		2020		2021
	DICIEMBRE	ENERO A JULIO	AGOSTO A DICIEMBRE	ENERO A JULIO	AGOSTO A DICIEMBRE	ENERO A JULIO
Totales	31	483	436	401	236	600
Visitas de Inspección Extraordinaria	31	360	392	395	143	330
Visitas de inspección Ordinaria Inicial	0	15	0	0	0	0
Visitas de Inspección revisión de Participación de los Trabajadores en Utilidades	0	60	5	0	0	20
Visitas de Inspección Seguridad e Higiene	0	0	0	3	90	250
Visitas de Inspección Comprobación de Datos	0	37	0	0	0	0
Visitas de Inspección Determinación de Competencia	0	2	0	0	0	0
Visitas de Inspección Ordinaria Periódica	0	9	39	0	3	0
Visitas de Inspección de Asesoría	0	0	0	3	0	0
Visitas de Inspección de Seguimiento	0	0	0	0	0	0

Nota: La inspección laboral es el acto de la Autoridad del Trabajo competente mediante el cual se realiza la promoción y la vigilancia del cumplimiento a la legislación laboral, o bien se asiste y asesora a los trabajadores y patrones en el cumplimiento de la misma. Su desahogo se realiza de manera presencial en el Centro de Trabajo, a través de los servidores públicos facultados y autorizados para ello, o bien, mediante el uso de las tecnologías de la información, requerimientos documentales y análogos.
Fuente: STYFE. Trabajo y Previsión Social.

INSPECCIONES LABORALES EN BENEFICIO DE LA POBLACIÓN TRABAJADORA. INSPECCIONES REALIZADAS POR ALCALDÍA DICIEMBRE 2018 A JULIO DE 2021

1/2

INSPECCIONES	TOTAL	DICIEMBRE DE 2018	2019		2020		2021
			ENERO A JULIO	AGOSTO A DICIEMBRE	ENERO A JULIO	AGOSTO A DICIEMBRE	ENERO A JULIO
Total	2 187	31	483	436	401	236	600
Álvaro Obregón	160	2	38	33	36	11	40
Azcapotzalco	144	1	26	29	26	22	40
Benito Juárez	368	1	65	75	77	50	100
Coyoacán	126	4	27	22	21	20	32
Cuajimalpa	51	0	13	10	7	6	15
Cuauhtémoc	446	8	105	74	90	54	115
Gustavo A. Madero	128	3	40	27	13	7	38
Iztacalco	89	2	21	11	22	8	25
Iztapalapa	158	2	30	39	26	21	40
M. Contreras	42	1	5	4	1	1	30
Miguel Hidalgo	263	5	55	70	61	20	52
Milpa Alta	6	0	1	1	0	0	4
Tláhuac	23	1	6	6	2	2	6
Tlalpan	71	0	16	13	5	10	27
V. Carranza	86	1	25	15	11	4	30
Xochimilco	26	0	10	7	3	0	6

Nota: La inspección laboral es el acto de la Autoridad del Trabajo competente mediante el cual se realiza la promoción y la vigilancia del cumplimiento a la legislación laboral, o bien se asiste y asesora a los trabajadores y patrones en el cumplimiento de la misma. Su desahogo se realiza de manera presencial en el Centro de Trabajo, a través de los servidores públicos facultados y autorizados para ello, o bien, mediante el uso de las tecnologías de la información, requerimientos documentales y análogos.
Fuente: STYFE. Trabajo y Previsión Social.

INSPECCIONES LABORALES EN BENEFICIO DE LA POBLACIÓN TRABAJADORA.
INSPECCIONES REALIZADAS POR ALCALDÍA
DICIEMBRE DE 2018 A JULIO DE 2021
2/2

INSPECCIONES	TOTAL	DICIEMBRE DE 2018	2019		2020		2021
			ENERO A JULIO	AGOSTO A DICIEMBRE	ENERO A JULIO	AGOSTO A DICIEMBRE	ENERO A JULIO
Total	2 187	31	483	436	401	236	600
Álvaro Obregón	160	2	38	33	36	11	40
Azcapotzalco	144	1	26	29	26	22	40
Benito Juárez	368	1	65	75	77	50	100
Coyoacán	126	4	27	22	21	20	32
Cuajimalpa	51	0	13	10	7	6	15
Cuauhtémoc	446	8	105	74	90	54	115
Gustavo A. Madero	128	3	40	27	13	7	38
Iztacalco	89	2	21	11	22	8	25
Iztapalapa	158	2	30	39	26	21	40
M. Contreras	42	1	5	4	1	1	30
Miguel Hidalgo	263	5	55	70	61	20	52
Milpa Alta	6	0	1	1	0	0	4
Tláhuac	23	1	6	6	2	2	6
Tlalpan	71	0	16	13	5	10	27
V. Carranza	86	1	25	15	11	4	30
Xochimilco	26	0	10	7	3	0	6

Nota: La inspección laboral es el acto de la Autoridad del Trabajo competente mediante el cual se realiza la promoción y la vigilancia del cumplimiento a la legislación laboral, o bien se asiste y asesora a los trabajadores y patrones en el cumplimiento de la misma. Su desahogo se realiza de manera presencial en el Centro de Trabajo, a través de los servidores públicos facultados y autorizados para ello, o bien, mediante el uso de las tecnologías de la información, requerimientos documentales y análogos.
Fuente: STYFE. Trabajo y Previsión Social.

DEFENSA DE LOS DERECHOS LABORALES. ACCIONES DE LA DEFENSA DEL TRABAJO. ENERO DE 2019 A JULIO A 2021

1/2

AÑO	ASESORÍAS	CONCILIACIONES	MONTO RECUPERADO PARA TRABAJADORES (MILLONES DE PESOS)
2019	21 032	12 011	369.70
Enero	684	1 229	6.14
Febrero	1 249	984	20.25
Marzo	2 535	1 195	48.40
Abril	2 085	954	84.05
Mayo	1 874	1 041	38.37
Junio	2 390	1 031	30.11
Julio	1 245	708	16.30
Agosto	2 228	1 329	23.35
Septiembre	2 006	1 043	20.98
Octubre	1 878	1 134	28.57
Noviembre	1 649	927	40.73
Diciembre	1 209	436	12.46
2020	58 176	5 738	197.96
Enero	1 676	1 153	44.56
Febrero	1 586	1 130	50.77
Marzo	1 203	850	33.88
Abril	6 946	0	0.00
Mayo	7 106	30	2.12
Junio	8 545	150	8.91
Julio	7 507	149	5.32
Agosto	5 197	11	0.98
Septiembre	4 992	18	5.21
Octubre	6 250	9	20.31
Noviembre	4 213	2 238	10.00
Diciembre	2 955	0	15.90

Nota: En el mes de abril de 2020, se suspendieron los servicios de conciliaciones, por lo que no se recuperaron montos. Lo anterior en cumplimiento al Acuerdo por el que se suspenden los términos y plazos inherentes a los procedimientos administrativos y trámites y se otorgan facilidades administrativas para el cumplimiento de las obligaciones fiscales, para prevenir la propagación del virus COVID-19.
Fuente: STYFE. Procuraduría de la Defensa del Trabajo.

DEFENSA DE LOS DERECHOS LABORALES. ACCIONES DE LA DEFENSA DEL TRABAJO ENERO DE 2019 A JULIO A 2021

2/2

AÑO	ASESORÍAS	CONCILIACIONES	MONTO RECUPERADO PARA TRABAJADORES (MILLONES DE PESOS)
20211/	26 738	3 270	97.49
Enero	5 320	976	42.07
Febrero	6 203	150	8.15
Marzo	6 249	13	14.08
Abril	3 968	193	8.19
Mayo	1 666	646	8.33
Junio	1 666	646	8.33
Julio	1 666	646	8.33

Nota: En el mes de abril de 2020, se suspendieron los servicios de conciliaciones, por lo que no se recuperaron montos. Lo anterior en cumplimiento al Acuerdo por el que se suspenden los términos y plazos inherentes a los procedimientos administrativos y trámites y se otorgan facilidades administrativas para el cumplimiento de las obligaciones fiscales, para prevenir la propagación del virus COVID-19.
Fuente: STYFE. Procuraduría de la Defensa del Trabajo.

PROMOCIÓN DE LA CIUDAD DE MÉXICO Y POSICIONAMIENTO DE SU MARCA CDMX A TRAVÉS DE SUS TRADICIONES. RESULTADOS DEL PRIMER CONCURSO DE FOTOGRAFÍA #OFRENDAINFINITA Y MEJOR PAN DE MUERTO 2020 1/

RESULTADOS	CANTIDADES TOTALES
Publicaciones	110
“Me gusta”	15 994
Comentarios	3 271

Nota: Los resultados generados durante el Primer Concurso de Fotografía #OfrendaInfinita y Mejor Pan de Muerto 2020 sirvieron como activación para la promoción de la Ciudad de México y su marca CDMX.
2020 1/ Periodo del 28 de octubre al 18 de noviembre de 2020.
Fuente: Dirección de Planeación Comercial del Fondo Mixto de Promoción Turística de la Ciudad de México

MONTOS DE RECAUDACIÓN POR CONCEPTO DE DERECHOS AGUA POTABLE Y DRENAJE EN LA CIUDAD DE MÉXICO AGOSTO 2020 A JULIO 2021 (MILLONES DE PESOS)

CONCEPTO	AGOSTO 2020-ABRIL 2021	MAYO 2021-JUL 2021	TOTAL
Por el suministro de agua	4 823.42	1 983.26	6 806.67
Por construcción y operación hidráhulica, y por autorizaciones	55.49	12.90	68.38
Por descarga de drenaje	161.24	60.23	221.48

En el título “derechos agua potable y drenaje” se refiere: a la recaudación por la prestación de servicios por el suministro de agua, descargas de drenaje, servicios de construcción y operación hidráulica y autorización para usar las redes de agua y drenaje de acuerdo con la ley de Ingresos de la Ciudad de México.
Por el suministro de agua: se refiere a la recaudación del concepto por la prestación de servicios por el suministro de agua a los habitantes de la Ciudad de México.
Por construcción y operación hidráulica, y por autorizaciones: se refiere a la recaudación del concepto por los servicios de construcción y operación hidráulica, así como por la autorización para usar las redes de agua y drenaje en la Ciudad de México.
Por descarga de drenaje: se refiere a la recaudación del concepto por descargas realizadas a la red de drenaje de la Ciudad de México.
Fuente : La información correspondiente a los montos de recaudación de los meses de agosto 2020 - abril 2021, por concepto de la recaudación por la prestación de servicios por el suministro de agua, descargas de drenaje, servicios de construcción, operación hidráulica y autorización de agua potable, se obtuvo de la póliza SISCOR (Sistema de Control de la Recaudación) proporcionada por la Tesorería de la Ciudad de México, perteneciente a la Secretaría de Finanzas de la Ciudad de México.
Fuente 2: La información correspondiente a los montos de recaudación de los meses de mayo 2021 - jul 2021, por concepto de la recaudación por la prestación de servicios por el suministro de agua, descargas de drenaje, servicios de construcción, operación hidráulica y autorización de agua potable, se obtuvo de la Ley de Ingresos de la Ciudad de México.

MONTOS DE RECAUDACIÓN POR CONCEPTO DE DERECHOS AGUA POTABLE Y DRENAJE EN LA CIUDAD DE MÉXICO 2018 - 2021 (MILLONES DE PESOS)**

CONCEPTO	2018	2019	2020	2021**
Por el suministro de agua, descarga de drenaje, construcción y operación hidráulica.	7520.49	7804.67	6813.87	4601.39

**Los datos corresponden a enero - julio 2021
En el título "derechos agua potable y drenaje" se refiere: a la recaudación por la prestación de servicios por el suministro de agua, descargas de drenaje, servicios de construcción y operación hidráulica y autorización para usar las redes de agua y drenaje de acuerdo con la ley de Ingresos de la Ciudad de México.
Por el suministro de agua: se refiere a la recaudación del concepto por la prestación de servicios por el suministro de agua a los habitantes de la Ciudad de México.
Por descarga de drenaje: se refiere a la recaudación del concepto por descargas realizadas a la red de drenaje de la Ciudad de México.
Por construcción y operación hidráulica: se refiere a la recaudación del concepto por los servicios de construcción y operación hidráulica, así como por la autorización para usar las redes de agua y drenaje en la Ciudad de México.
Por lo que respecta al año 2018, 2019 y 2020: las cifras que se presentan, corresponden al periodo fiscal de cada uno de los años de ene -dic.
Por lo que respecta al año 2021: las cifras que se presentan corresponden al periodo de enero a julio de 2021.
Fuente 1: La información correspondiente a los montos de recaudación de 2018, 2019, 2020 y enero - abril 2021, por concepto de la recaudación por la prestación de servicios por el suministro de agua, descargas de drenaje, servicios de construcción, operación hidráulica y autorización de agua potable, se obtuvo de la póliza SISCOR (Sistema de Control de la Recaudación) proporcionada por la Tesorería de la Ciudad de México, perteneciente a la Secretaría de Finanzas de la Ciudad de México.
Fuente 2: La información correspondiente a los montos de recaudación de los meses de mayo 2021 - jul 2021, por concepto de la recaudación por la prestación de servicios por el suministro de agua, descargas de drenaje, servicios de construcción, operación hidráulica y autorización de agua potable, se obtuvo de la Ley de Ingresos de la Ciudad de México.

TURNOS E INCIDENCIAS ATENDIDAS EN LAS MESAS INTERINSTITUCIONALES DE LA AUTORIDAD DEL CENTRO HISTÓRICO 1/ SEGÚN MES (TURNOS E INCIDENCIAS)

2020-2021	TURNOS ATENDIDOS EN MATERIA DE REORDENAMIENTO 2/	TURNOS ATENDIDOS EN MATERIA DE INFRAESTRUCTURA 2/	INCIDENCIAS EN MATERIA DE MOBILIARIO E INFRAESTRUCTURA URBANA 3/
Agosto	21	53	31
Septiembre	18	20	30
Octubre	25	27	42
Noviembre	33	35	56
Diciembre	51	28	49
Enero	35	10	20
Febrero	28	7	53
Marzo	35	10	111
Abril	29	11	63
Mayo	8	6	53
Junio*	30	14	83
Julio*	30	16	90
Total	343	237	681

1/ Cada martes se realiza la mesa de reordenamiento, la cual reúne a todas las dependencia del gobierno de la ciudad dedicadas principalmente a normar la actividad humana en el espacio público y en el ámbito mercantil del Centro Histórico. Los martes de cada quince días, se reúne la mesa de infraestructura, la cual se aboca a los temas de mantenimiento y cuidado de la infraestructura y el mobiliario urbano.
2/ Son las peticiones que surgen de los ciudadanos o entre las propias dependencias, que para su atención requiere la participación directa de una o más de las dependencias que participan en la mesa.
3/ Son los desperfectos de la infraestructura o en el mobiliario urbano, cuya reparación es encomendada a una dependencia para su adecuada reparación.
* Cifras estimadas
Fuente: Autoridad del Centro Histórico

PRINCIPALES INDICADORES DE LA ACTIVIDAD TURÍSTICA
2015 A 2021 1/

CONCEPTO	2015	2016	2017	2018	2019	2020	2021 1/
Establecimientos de hospedaje 2/	626	629	629	630	625	631	632
Cuartos 2/	51 192	51 733	51 943	51 521	51 601	52 666	52 729
Turistas hospedados en hoteles	13 125 008	13 582 755	13 746 859	13 982 209	13 905 083	4 574 178	935 451
Turistas nacionales hospedados en hoteles	10 416 621	10 572 633	10 633 219	10 818 302	10 150 039	3 457 411	719 114
Turistas internacionales hospedados en hoteles	2 708 387	3 010 122	3 113 640	3 163 907	3 755 044	1 116 767	216 337
Derrama total (mdp) 3/	74 375.62	90 023.06	93 191.46	98 824.74	113 113.28	36 606.00	7 720.00
Derrama total de internacionales (mdp) 3/	39 302.68	52 364.51	53 082.47	56 658.56	72 126.67	22 269.00	4 653.00
Derrama total de nacionales (mdp) 3/	35 072.94	37 658.55	40 108.99	42 166.18	40 986.61	14 337.00	3 068.00
Derrama total (mdd) 4/	4 689.73	4 811.29	4 948.91	5 134.53	5 870.15	1 819.00	379.00
Derrama total de internacionales (mdd) 4/	2 479.45	2 796.38	2 816.38	2 941.95	3 741.57	1 110.00	228.00

Derrama total de nacionales (mdd) 4/	2 210.27	2 014.91	2 132.52	2 192.58	2 128.59	709.00	151.00
Porcentaje de ocupación	66.50	67.36	70.11	70.45	67.68	22.02	17.99

1/ Cifras preliminares al 31 de marzo de 2021
2/ Incluye Clase Especial y Sin Clasificación
3/ Solo considera el efectuado por turistas hospedados en establecimientos de hospedaje
4/ Para el gasto en mdd de los turistas internacionales, se toma el dato en dólares de los turistas de internación que publica BANXICO. Para el gasto en mdd de los nacionales, se obtiene de dividir el gasto en pesos entre el tipo de cambio FIX
Fuente: Gobierno de la Ciudad de México. Secretaría de Turismo de la Ciudad de México

DERRAMA DE TURISTAS HOSPEDADOS EN HOTELES, POR TIPO
2015 - 2021
(MILLONES DE PESOS)

TURISTAS	2015	2016	2017	2018	2019	2020	2021 1/
Internacionales	39 302.68	52 364.51	53 082.47	56 658.56	72 126.70	22 269.00	4 653.00
Nacionales	35 072.94	37 658.55	40 108.99	42 166.18	40 986.60	14 337.00	3 068.00
Derrama total	74 375.62	90 023.06	93 191.46	98 824.74	113 113.30	36 606.00	7 720.00

1/ Cifras preliminares al 31 de marzo de 2021
Fuente: Gobierno de la Ciudad de México, Secretaría de Turismo de la Ciudad de México

GASTO PROMEDIO POR TURISTA HOSPEDADO AL CIERRE DE AÑO SEGÚN TIPO
2015 - 2021 1/
(PESOS)

GASTO PROMEDIO	2015	2016	2017	2018	2019	2020	2021 2/
Internacionales	$15 294	$18 767	$16 758	$19 675	$18 297	$19 024	$21 640
Nacionales	$3 444	$3 668	$3 851	$3 954	$4 066	$4 188	$4 330
Gasto promedio	$18 739	$22 436	$20 609	$23 629	$22 363	$23 212	$25 970

1/ Se refiere a la erogación media realizado por turista, datos del Banco de México
2/ Cifras preliminares al 31 de marzo de 2021
Fuente: Gobierno de la Ciudad de México, Secretaría de Turismo de la Ciudad de México

GASTO DEL TURISMO INTERNACIONAL
2015 A 2021 1/
(MDP)

CONCEPTO	2015	2016	2017	2018	2019	2020	2021 1/
Gasto	39 303	52 365	53 082	56 659	72 127	22 269	4 653

1/ Cifras preliminares al 31 de marzo de 2021
Fuente: Gobierno de la Ciudad de México, Secretaría de Turismo de la Ciudad de México

GASTO DEL TURISMO NACIONAL ACUMULADO ANUAL
2015 A 2021
(MDP)

CONCEPTO	2015	2016	2017	2018	2019	2020	2021 1/
Gasto	35 072.94	37 658.55	40 108.99	42 166.18	40 986.61	14 337.00	3 068.00

1/ Cifras preliminares al 31 de marzo de 2021
Fuente: Gobierno de la Ciudad de México, Secretaría de Turismo de la Ciudad de México

TURISTAS NACIONALES HOSPEDADOS EN HOTELES
2015 A 2021
(TURISTAS)

CONCEPTO	2015	2016	2017	2018	2019	20201/	20201/
Turistas Nacionales	10 416 621	10 572 633	10 633 219	10 818 302	10 150 039	3 457 411	719 114

1/ Cifras preliminares al 31 de marzo de 2021
Fuente: Gobierno de la Ciudad de México, Secretaría de Turismo de la Ciudad de México

TURISTAS INTERNACIONALES HOSPEDADOS EN HOTELES
2014 A 2020 1/
(TURISTAS)

CONCEPTO	2015	2016	2017	2018	2019	2020	20211/
Turistas internacionales	2 708 387	3 010 122	3 113 640	3 163 907	3 755 044	1 116 767	216 337

1/ Cifras preliminares al 31 de marzo de 2021
Fuente: Gobierno de la Ciudad de México, Secretaría de Turismo de la Ciudad de México

EMPLEOS DIRECTOS EN RESTAURANTES Y HOTELES
2015 A 2021 1/
(EMPLEOS)

CONCEPTO	2015	2016	2017	2018	2019	2020	2021 1/
Empleos directos 2/	317 915	334 693	348 879	362 361	373 522	175 000	N.D.
Empleos indirectos	794 787	836 732	872 197	905 902	933 805	437 500	N.D.
Total de empleos	1 112 702	1 171 425	1 221 076	1 268 263	1 307 327	612 500	N.D.

Nota: Los empleos no se suman, por lo cual, los que se indican son los correspondientes a cada mes
1/ Cifras preliminares al 31 de marzo de 2021
2/ Los empleos directos están conformados por el personal ocupado en restaurantes y hoteles según cifras del Instituto Mexicano del Seguro Social
Fuente: Gobierno de la Ciudad de México, Secretaría de Turismo de la Ciudad de México

NÚMERO DE ESTABLECIMIENTOS DE HOSPEDAJE POR CATEGORÍA 2015 A 2021 1/ (ESTABLECIMIENTOS)

CONCEPTO	2015	2016	2017	2018	2019	2020	20211/
5 Estrellas	97	97	98	115	99	100	100
4 Estrellas	124	127	126	107	125	129	129
3 Estrellas	152	152	152	152	150	151	152
2 Estrellas	108	107	107	127	106	105	105
1 Estrella	91	89	89	72	87	87	87
Sin Clasificar	54	57	57	57	58	59	59
Total de establecimientos	626	629	629	630	625	631	632

1/ Cifras preliminares al 31 de marzo de 2021

Fuente: Gobierno de la Ciudad de México, Secretaría de Turismo de la Ciudad de México

NÚMERO DE CUARTOS DE HOSPEDAJE POR CATEGORÍA 2015 A 2021 1/ (CUARTOS)

CONCEPTO	2015	2016	2017	2018	2019	2020	2021 1/
5 Estrellas	16 623	16 624	16 914	16 883	17 129	17 424	17 424
4 Estrellas	12 465	13 107	12 999	12 651	12 775	13 331	13 331
3 Estrellas	10 543	10 541	10 540	10 540	10 304	10 513	10 576
2 Estrellas	5 804	5 733	5 762	5 762	5 715	5 656	5 656
1 Estrella	4 007	3 925	3 925	3 925	3 856	3 856	3 856
Sin Clasificar	1 750	1 803	1 803	1 760	1 822	1 886	1 886
Total de cuartos	51 192	51 733	51 943	51 521	51 601	52 666	52 729

1/ Cifras preliminares al 31 de marzo de 2021

Fuente: Gobierno de la Ciudad de México, Secretaría de Turismo de la Ciudad de México

TOTAL DE TURISTAS HOSPEDADOS POR MES EN HOTELES
2015 A 2021 1/
(TURISTAS)

CONCEPTO	2015	2016	2017	2018	2019	2020	20211/
Enero	922 080	930 113	936 637	957 657	964 997	1 019 979	280 003
Febrero	1 072 301	918 688	904 346	924 252	996 426	1 089 758	293 082
Marzo	1 046 626	1 211 727	1 172 936	1 199 106	1 214 121	544 099	362 366
Abril	1 188 807	1 144 973	1 177 035	1 203 540	1 156 017	53 367	N.D.
Mayo	987 055	1 055 252	1 127 742	1 150 880	1 080 513	24 278	N.D.
Junio	1 098 971	1 012 622	1 042 896	1 060 846	1 186 246	55 935	N.D.
Julio	1 148 752	1 191 449	1 216 452	1 236 902	1 189 165	156 297	N.D.
Agosto	1 122 220	1 137 906	1 202 155	1 222 273	1 139 820	246 840	N.D.
Septiembre	1 084 539	1 219 261	1 203 434	1 223 473	1 161 761	280 943	N.D.
Octubre	1 200 340	1 308 304	1 295 681	1 310 821	1 409 924	359 856	N.D.
Noviembre	1 148 533	1 291 942	1 291 928	1 304 857	1 356 990	412 093	N.D.
Diciembre	1 104 784	1 160 518	1 175 616	1 187 602	1 049 103	330 733	N.D.

1/ Cifras preliminares al 31 de marzo de 2020

Fuente: Gobierno de la Ciudad de México, Secretaría de Turismo de la Ciudad de México

TURISTAS NACIONALES HOSPEDADOS POR MES EN HOTELES
2015 A 2021 1/
(TURISTAS)

CONCEPTO	2015	2016	2017	2018	2019	2020	20211/
Enero	737 023	730 896	728 584	744 773	729 768	748 155	220 474
Febrero	816 548	725 915	707 054	722 420	754 516	804 597	234 119
Marzo	819 108	964 283	916 923	937 161	910 811	413 581	264 521
Abril	953 762	930 039	955 294	976 584	870 938	44 061	N.D.
Mayo	775 986	803 135	879 485	897 407	787 955	17 651	N.D.
Junio	877 965	778 320	804 509	818 433	885 136	44 164	N.D.
Julio	940 649	922 128	947 627	963 571	863 319	131 140	N.D.
Agosto	877 084	845 943	884 190	899 259	785 181	202 374	N.D.
Septiembre	869 099	950 118	930 902	947 217	801 352	223 842	N.D.
Octubre	960 459	989 625	971 231	983 081	1 009 324	274 952	N.D.
Noviembre	923 965	1 029 384	1 005 192	1 015 811	972 499	301 186	N.D.
Diciembre	864 973	902 847	902 228	912 585	779 240	251 708	N.D.

1/ Cifras preliminares al 31 de marzo de 2021

Fuente: Gobierno de la Ciudad de México, Secretaría de Turismo de la Ciudad de México

TURISTAS INTERNACIONALES HOSPEDADOS POR MES EN HOTELES 2015 A 2021 1/ (TURISTAS)

CONCEPTO	2015	2016	2017	2018	2019	20201/	20211/
Enero	185 057	199 217	208 052	212 884	235 229	271 824	59 529
Febrero	255 753	192 773	197 291	201 832	241 910	285 161	58 963
Marzo	227 518	247 444	256 014	261 945	303 310	130 518	97 845
Abril	235 045	214 934	221 741	226 956	285 079	9 306	N.D.
Mayo	211 069	252 117	248 257	253 473	292 558	6 627	N.D.
Junio	221 006	234 302	238 386	242 413	301 110	11 771	N.D.
Julio	208 103	269 321	268 826	273 331	325 846	25 157	N.D.
Agosto	245 136	291 963	317 965	323 014	354 639	44 466	N.D.
Septiembre	215 440	269 143	272 533	276 256	360 409	57 101	N.D.
Octubre	239 881	318 679	324 450	327 740	400 600	84 904	N.D.
Noviembre	224 568	262 558	286 736	289 046	384 491	110 907	N.D.
Diciembre	239 811	257 671	273 387	275 017	269 863	79 025	N.D.

1/ Cifras preliminares al 31 de marzo de 2021

Fuente: Gobierno de la Ciudad de México, Secretaría de Turismo de la Ciudad de México

PORCENTAJE DE OCUPACIÓN MENSUAL EN HOTELES 2015 A 2021 1/ (PORCENTAJE DE OCUPACIÓN)

CONCEPTO	2015	2016	2017	2018	2019	2020	20211/
Enero	56.5	59.7	62.6	63.8	53.1	55.5	15.6
Febrero	65.2	67.7	70.8	72.2	69.3	69.9	17.0
Marzo	68.0	66.8	69.3	70.7	68.4	39.0	21.3
Abril	64.5	67.3	70.7	72.2	66.5	2.8	N.D.
Mayo	64.7	63.6	66.1	67.4	68.3	1.6	N.D.
Junio	66.0	66.6	69.2	70.6	68.0	3.4	N.D.
Julio	70.3	68.2	71.1	72.5	70.1	8.2	N.D.
Agosto	67.3	66.7	69.0	70.4	65.6	12.2	N.D.
Septiembre	67.1	67.6	70.1	71.5	67.2	15.3	N.D.
Octubre	72.9	74.1	77.2	73.2	75.4	19.0	N.D.
Noviembre	73.1	76.0	78.9	75.6	78.5	21.8	N.D.
Diciembre	62.3	64.1	66.7	65.5	62.1	17.2	N.D.

1/ Cifras preliminares al 31 de marzo de 2021

Fuente: Gobierno de la Ciudad de México, Secretaría de Turismo de la Ciudad de México

TOTAL DE TURISTAS HOSPEDADOS POR ALCALDÍA DE LA CIUDAD DE MÉXICO 2015 A 2021 1/ (TURISTAS)

CONCEPTO	2015	2016	2017	2018	2019	2020	2021 2/
Álvaro Obregón	459 496	558 331	562 271	532 831	554 652	168 863	33 437
Azcapot-zalco	173 500	160 927	163 295	180 337	206 990	70 882	14 173
Benito Juárez	1 057 668	1 119 640	1 131 872	1 126 944	1 077 145	344 616	67 984
Coyoacán	226 482	264 324	267 434	248 528	270 155	85 671	17 966
Cuajimalpa	209 359	235 562	237 853	203 715	290 159	94 651	19 512
Cuauhté-moc	7 013 220	7 086 625	7 175 381	7 422 938	7 175 173	2 401 133	496 160
Gustavo A. Madero	654 469	585 830	595 644	654 555	599 074	196 333	44 014
Iztacalco	207 702	232 208	233 933	225 606	250 500	101 753	19 513
Iztapalapa	423 022	464 595	470 158	419 124	417 854	135 012	28 478
Magdalena Contreras	53 960	69 569	70 233	66 087	75 479	22 782	4 751
Miguel Hidalgo	1 415 385	1 478 574	1 496 775	1 568 872	1 653 743	523 468	102 113
Tláhuac	21 932	26 046	26 275	23 701	24 147	7 373	1 451
Tlalpan	308 238	356 241	360 555	340 974	359 311	115 039	23 824
Venustiano Carranza	802 093	842 284	851 966	864 882	869 241	280 419	56 905
Xochimilco	98 482	101 999	103 215	103 115	81 460	26 183	5 170
Total de turistas	13 125 008	13 582 755	13 746 859	13 982 209	13 905 083	4 574 178	935 451

1/ Estimación con base en la composición de hoteles por categoría en cada alcaldía
2/ Cifras preliminares al 31 de marzo de 2021
Fuente: Gobierno de la Ciudad de México, Secretaría de Turismo de la Ciudad de México

LLEGADA DE TURISTAS A HOTELES POR ZONA TURÍSTICA 2015 A 2021 1/ (TURISTAS)

CONCEPTO	2015	2016	2017	2018	2019	2020	20212/
Aeropuerto-Foro Sol	1 026 760	1 091 156	1 102 807	1 111 125	1 132 886	384 993	77 408
Centro Histórico-Alameda	2 393 247	2 339 377	2 372 208	2 493 907	2 400 258	840 190	173 305
Chapultepec-Polanco	900 585	973 340	984 950	1 019 106	1 091 603	338 188	64 791
Condesa-Roma	465 225	479 426	484 888	495 139	512 862	158 464	30 892
Xoco-Atoyac	64 738	74 444	75 126	65 155	69 005	20 927	4 257
Iztapalapa-Central de Abasto	423 022	464 595	470 158	419 124	417 854	135 012	28 478
Norte-Basílica de Guadalupe	1 793 460	1 649 867	1 674 986	1 829 778	1 798 747	607 412	128 156
Perisur-Ajusco	348 203	410 243	415 073	394 246	417 899	127 253	26 119
Santa Fe-Desierto de los Leones	681 429	808 264	814 627	747 588	860 285	268 081	54 698
Tlalpan-Taxqueña	1 390 570	1 387 602	1 406 723	1 461 567	1 433 079	483 189	104 344
Torre Mayor-Zona Rosa	2 625 583	2 819 726	2 849 075	2 858 673	2 747 764	884 573	179 190
W.T.C.-San Ángel-C.U.	891 772	956 670	966 750	959 983	917 234	292 340	57 192
Xochimilco-Milpa Alta-Tláhuac	120 414	128 045	129 490	126 816	105 607	33 556	6 621
Total de turistas	13 125 008	13 582 755	13 746 859	13 982 209	13 905 083	4 574 178	935 451

1/ Estimación con base en la composición de hoteles por categoría en cada zona turística
2/ Cifras preliminares al 31 de marzo de 2021
Fuente: Gobierno de la Ciudad de México, Secretaría de Turismo de la Ciudad de México

INTERNACIONALES ATENDIDOS EN LOS MÓDULOS DE INFORMACIÓN TURÍSTICA 2015 A 2021 1/ (TURISTAS)

CONCEPTO	2015	2016	2017	2018	2019	2020	20211/
Extranjeros	78 941	292 927	335 944	138 028	116 745	30 795	183

Nota: Los módulos virtuales (CDMX Travel) empezaron a reportar operaciones en el mes de marzo de 2016
Debido a la pandemia por el coronavirus COVID-19, los módulos no operaron durante los meses de abril a junio de 2020
1/ Cifras preliminares al 31 de marzo de 2021
Fuente: Gobierno de la Ciudad de México, Secretaría de Turismo de la Ciudad de México

NACIONALES ATENDIDOS EN LOS MÓDULOS DE INFORMACIÓN TURÍSTICA 2015 A 2021 1/ (TURISTAS)

CONCEPTO	2015	2016	2017	2018	2019	2020	2021 1/
Nacionales	126 890	437 989	479 016	115 301	199 761	95 809	18 048

Nota: Los módulos virtuales (CDMX Travel) empezaron a reportar operaciones en el mes de marzo del 2016
Debido a la pandemia por el coronavirus COVID-19, los módulos no operaron durante los meses de abril a junio de 2020
1/ Cifras preliminares al 31 de marzo de 2021
Fuente: Gobierno de la Ciudad de México, Secretaría de Turismo de la Ciudad de México

LLAMADAS ATENDIDAS A TRAVÉS DEL 01-800 Y EN EL MÓDULO DE LA SECTUR CDMX
2015 A 2021 1/
(LLAMADAS)

CONCEPTO	2015	2016	2017	2018	2019	2020	20211/
Llamadas atendidas	4 574	3 956	4 314	7 613	4 796	5 873	1 338

Nota: Debido a la pandemia por el coronavirus COVID-19, el servicio no operó durante los meses de abril a junio de 2020
1/ Cifras preliminares al 31 de marzo de 2021
Fuente: Gobierno de la Ciudad de México, Secretaría de Turismo de la Ciudad de México

VISITAS A LOS SITIOS WEBS OFICIALES
2015 A 2021 1/
(VISITAS AL SITIO WEB)

CONCEPTO	2015	2016	2017	2018	2019	2020	2021 1/
Visitas	1 648 643	1 787 820	2 631 752	2 386 558	2 547 702	1 917 849	566 523

1/ Cifras preliminares al 31 de marzo de 2021
Fuente: Gobierno de la Ciudad de México, Secretaría de Turismo de la Ciudad de México

EMISIÓN DE PASES TURÍSTICOS POR ENTIDAD FEDERATIVA 2015 A 2021 1/ (EMISIÓN DE PASES TURÍSTICOS)

ENTIDAD	2015	2016	2017	2018	2019	2020	20211/
Aguascalientes	5 802	5 079	7 259	8 754	8 647	6 255	1 873
Baja California	680	527	738	755	901	1 018	331
Baja California Sur	223	179	277	486	719	1 424	540
Campeche	1 003	1 033	1 376	1 500	1 389	1 039	329
Coahuila	3 207	2 891	4 033	4 711	5 138	3 248	1 026
Colima	1 435	1 255	1 720	1 748	1 675	1 277	338
Chiapas	2 285	2 001	2 785	3 163	3 318	2 750	846
Chihuahua	2 256	2 015	2 634	3 436	3 043	2 476	726
Durango	1 780	1 687	2 302	2 442	2 500	1 966	651
Guanajuato	3 465	4 394	22 259	1 673	ND	ND	1 313
Guerrero	22 952	18 727	26 321	32 199	33 681	24 065	7 581
Hidalgo	39	144	1 361	111	ND	171	261
Jalisco	22 563	20 617	27 895	30 350	29 729	20 066	6 299
Michoacán	5 266	5 765	15 576	8 970	4 885	3 775	1 567
Morelos	118	1 274	20 633	1 557	ND	ND	2 878
Nayarit	647	536	771	875	862	701	214
Nuevo León	10 341	9 550	12 188	13 961	14 689	10 896	3 502
Oaxaca	2 237	1 868	2 208	2 907	3 652	3 697	1 232
Puebla	454	549	2 534	13	ND	ND	11 023
Querétaro	4 578	5 533	32 453	2 181	ND	767	1 082
Quintana Roo	1 926	1 853	2 983	4 888	3 835	2 886	943
San Luis Potosí	14 033	12 936	19 114	22 602	24 040	15 529	4 437
Sinaloa	1 544	1 464	1 581	1 851	1 877	1 427	477
Sonora	750	716	937	1 067	1 237	920	328
Tabasco	3 582	3 349	4 620	5 024	4 863	3 424	1 004
Tamaulipas	6 956	6 525	7 604	8 093	8 746	6 148	1 853
Tlaxcala	13	137	1 434	125	ND	183	448
Veracruz	28 437	24 285	33 207	40 471	41 239	29 677	8 581
Yucatán	978	1 031	1 725	3 228	4 943	6 444	1 575
Zacatecas	2 751	2 560	3 387	3 732	3 340	2 250	682
Extranjero	2 388	2 212	2 856	3 815	3 336	2 339	695
Total	154 689	142 692	266 771	216 688	212 284	156 818	64 635

Nota: Los datos pueden no coincidir con las publicadas anteriormente, debido a revisión de cifras por parte de la Secretaría del Medio Ambiente

La Secretaría del Medio Ambiente solamente hizo pública la información al mes de enero de 2020 en su portal de Internet

1/ Cifras preliminares al 31 de marzo de 2021

Fuente: Gobierno de la Ciudad de México, Secretaría de Turismo de la Ciudad de México.

MOVIMIENTO DE PASAJEROS SEGÚN ORIGEN EN EL AEROPUERTO INTERNACIONAL DE LA CIUDAD DE MÉXICO 2015 A 2021 1/ (PASAJEROS)

CONCEPTO	2015	2016	2017	2018	2019	2020	2021 1/
Nacionales	25 674 556	27 654 171	28 979 063	30 495 723	32 660 267	16 186 836	4 703 368
Internacionales	12 758 456	14 056 083	15 753 355	17 204 824	17 647 782	5 794 875	1 341 881
Total	38 433 012	41 710 254	44 732 418	47 700 547	50 308 049	21 981 711	6 045 249

Nota: Incluyen llegadas y salidas
1/ Cifras preliminares al 31 de marzo de 2021
Fuente: Aeropuerto Internacional de la Ciudad de México y SCT

LLEGADA DE EXTRANJEROS POR EL AICM POR MES 2015 A 2021 1/ (PASAJEROS)

MES	2015	2016	2017	2018	2019	2020	20211/
Enero	250 107	294 261	342 877	396 836	402 962	406 562	124 134
Febrero	242 747	292 027	327 401	380 218	395 130	407 086	89 099
Marzo	277 053	311 955	378 762	422 002	438 125	209 321	132 091
Abril	247 285	284 238	344 554	365 775	379 609	8 338	N.D.
Mayo	267 025	301 961	349 694	387 356	411 064	9 526	N.D.
Junio	304 404	351 906	412 102	431 680	452 439	23 384	N.D.
Julio	318 093	371 758	428 768	451 454	465 058	43 189	N.D.
Agosto	286 650	327 887	384 655	405 972	420 836	59 715	N.D.
Septiembre	242 556	285 066	321 492	341 759	340 454	69 064	N.D.
Octubre	291 114	333 245	366 350	411 564	417 095	103 589	N.D.
Noviembre	281 827	328 263	381 239	396 832	397 076	110 011	N.D.
Diciembre	344 703	401 673	460 602	467 260	469 353	184 537	N.D.
Total	3 353 564	3 884 240	4 498 496	4 858 708	4 989 201	1 634 322	345 324

NOTA**:** Con datos la Unidad de Política Migratoria, Registro e Identidad de Personas, SEGOB
1/ Cifras preliminares al 31 de marzo de 2021
Fuente: Gobierno de la Ciudad de México, Secretaría de Turismo de la Ciudad de México

VUELOS COMERCIALES SEGÚN TIPO EN EL AEROPUERTO INTERNACIONAL DE LA CIUDAD DE MÉXICO 2015 A 2021 1/ (VUELOS)

	2015	2016	2017	2018	2019	2020	2021 1/
Nacionales	278 705	289 765	280 683	283 011	296 485	159 856	43 256
Internacionales	112 411	120 360	133 703	140 463	135 883	60 713	17 273
Total	391 116	410 125	414 386	423 474	432 368	220 569	60 529

Nota: Incluyen llegadas y salidas
1/ Cifras preliminares al 31 de marzo de 2021
Fuente: Aeropuerto Internacional de la Ciudad de México y SCT

TRÁNSITO VEHICULAR DE AUTOS Y AUTOBUSES EN LAS PRINCIPALES CASETAS DE SALIDA DE LA CDMX 2015 A 2021 1/ (VEHICULOS)

CASETA DE COBRO	2015	2016	2017	2018	2019	2020	2021 1/
San Marcos	9 239 801	9 556 696	9 761 963	10 671 602	9 069 661	7 186 591	1 834 320
Tepotzotlán	14 651 742	14 941 361	15 162 841	15 868 102	14 998 445	12 711 792	3 437 259
Tlalpan	11 774 489	10 489 321	9 122 218	9 332 008	8 408 732	6 958 496	2 129 439
Marquesa	15 702 584	16 452 519	17 164 701	15 993 996	16 552 077	9 486 311	1 718 950
Total	51 368 616	51 439 897	51 211 723	51 865 708	49 028 915	36 343 190	9 119 968

Nota: Con datos de Caminos y Puentes Federales de Ingresos y Servicios Conexos y Promotora y Operadora de Infraestructura (Oficina de Administración de la Caseta La Marquesa)
1/ Cifras preliminares al 31 de marzo de 2021
ND. Cifra no disponible
Fuente: Gobierno de la Ciudad de México, Secretaría de Turismo de la Ciudad de México

CENTRO DE PROMOCIÓN A LA INVERSIÓN. ASESORÍAS Y CAPACITACIONES REALIZADAS EN EL CENTRO DE PROMOCIÓN A LA INVERSIÓN, 2019-2021*

CONCEPTO	2019	2020	2021
Asesorías	1 200	3 394	969
Capacitación empresarial	2 500	23 506	11 843

* Información correspondiente al primer semestre de 2021
Fuente Dirección Ejecutiva de Apertura de Negocios

TRÁMITES REALIZADOS EN EL SISTEMA DE AVISOS Y PERMISOS PARA ESTABLECIMIENTOS MERCANTILES (SIAPEM) 2019-2021* (NÚMERO)

FORMIULARIO	TRÁMITE	2019	2020	2021
EM 01	Solicitud de Permiso para que un giro mercantil de Bajo Impacto o de Impacto Vecinal opere, por una sola ocasión, por un periodo determinado de tiempo, o por un solo evento, como giro mercantil de Impacto Zonal.	47	22	23
EM 02	Aviso de modificación del domicilio de establecimiento mercantil, con motivo del cambio de nomenclatura del lugar donde se ubica	112	77	70
EM 03	Aviso para el funcionamiento de Establecimientos Mercantiles con giro de Bajo Impacto.	20 424	9 206	16 123
EM 04	Solicitud de modificación del Permiso para la operación de establecimientos mercantiles con giro de Impacto Vecinal o de Impacto Zonal, por variación de superficie, aforo, giro mercantil, nombre o denominación comercial, o cualquiera otra.	420	148	255
EM 05	Solicitud de Revalidación del Permiso para la operación de establecimientos mercantiles con giro de Impacto Vecinal o Impacto Zonal.	2 087	1 120	1 669
EM 06	Solicitud de cese de actividades o cierre del establecimientos mercantiles con giro de Impacto Vecinal o Zonal; o Aviso de suspensión temporal o cese definitivo de actividades de establecimientos mercantiles con giro de Bajo Impacto	1 864	884	1 257
EM 07	Solicitud de Traspaso de establecimiento mercantil que opera con Permiso; o Aviso de Traspaso de establecimiento mercantil de Bajo Impacto	1 065	349	500
EM 08	Solicitud de Permiso para la operación de establecimientos mercantiles con giro de Impacto Zonal.	43	11	14
EM 09	Aviso para la colocación en la vía pública de enseres e instalaciones de establecimientos mercantiles cuyo giro preponderante sea la venta de alimentos preparados y/o bebidas, y revalidación del mismo.	943	247	119
EM 10	Aviso de modificación en el aforo, giro mercantil, nombre o denominación comercial, o alguna otra que tenga el establecimiento mercantil con giro de Bajo Impacto.	1 634	1 262	1 140
EM-11	Solicitud de Permiso para la operación de establecimientos mercantiles con giro de Impacto Vecinal.	994	309	322
EM 12	Autorización para ampliación de horario de establecimientos mercantiles con giro de Impacto Zonal	9	5	3

EM A	Aviso de ingreso al Sistema Electrónico de Avisos y Permisos de Establecimientos Mercantiles, de aquellos que operan con Licencia de Funcionamiento Tipo A, B, Ordinaria o Especial, para en lo sucesivo operar con Permiso para funcionar Establecimiento Mercantil con giro de Impacto Vecinal o Impacto Zonal, según corresponda	129	51	55
EM B	Aviso de ingreso al Sistema Electrónico de Avisos y Permisos de Establecimientos Mercantiles, de aquellos que operan con Declaración de Apertura, para en lo sucesivo funcionen con Aviso para operar Establecimiento Mercantil con giro de bajo impacto	1 121	569	474
	TOTAL	30 892	14 259	22 024

Nota: Número de trámites realizadas por año

* Inscripciones al primer semestre de 2021

Fuente: SEDECO, Dirección Ejecutiva de Apertura de Negocios y Desarrollo Empresarial

TRÁMITES REALIZADOS EN EL SISTEMA DE AVISOS Y PERMISOS PARA ESTABLECIMIENTOS MERCANTILES (SIAPEM) 2019-2021*

TRAMITE	2019	2020	2021
Aviso para el funcionamiento de Establecimientos Mercantiles con giro de Bajo Impacto.	20 424	9 206	16 123
Totales**	30 892	14 259	22 024

Nota: Número de trámites realizadas por año, establecimientos mercantiles de bajo impacto
* Inscripciones al primer semestre de 2021
** totales: considera tramites realizados con formularios EM 01, EM 02, EM 03(giro bajo impacto), EM 04, EM 05, EM 06, EM 07, EM 08, EM 09, EM 10, EM-11, EM 12, EM A, EM B
Fuente: SEDECO, Dirección Ejecutiva de Apertura de Negocios y Desarrollo Empresarial

ACCIONES DE VERIFICACIÓN ADMINISTRATIVA EN MATERIAS COMPETENCIAS DE LAS ALCALDÍAS EN EL PERIODO DEL 01 DE AGOSTO DE 2020 AL 31 DE JULIO DE 2021. 1/2

CONCEPTO	AGOSTO	SEPTIEMBRE	OCTUBRE	NOVIEMBRE	DICIEMBRE
Inspección Ocular	49	80	65	75	71
Visita de Verificación Administrativa	339	457	579	532	361
Notificaciones	196	229	332	290	216
Implementación de Medidas Cautelares (IMC)	256	231	241	214	200
Clausuras	26	22	36	75	43
Reposición de Sellos	135	200	172	192	144
Retiro de Sellos de Suspensión y de Clausura	142	186	260	176	127
Total	1 143	1 405	1 685	1 554	1 162

*Acciones en materias competencia de las Alcaldías ejecutadas por personal del Instituto .
**Los datos presentados para estos meses son proyecciones de las acciones a realizar.
Fuente: Instituto de Verificación Administrativa de la Ciudad de México.

ACCIONES DE VERIFICACIÓN ADMINISTRATIVA EN MATERIAS COMPETENCIAS DE LAS ALCALDÍAS EN EL PERIODO DEL 01 DE AGOSTO DE 2020 AL 31 DE JULIO DE 2021. 2/2

CONCEPTO	ENERO	FEBRERO	MARZO	ABRIL	MAYO	**JUNIO	**JULIO	TOTALES
Inspección Ocular	65	58	82	73	61	40	72	791
Visita de Verificación Administrativa	329	478	487	516	346	241	384	5 049
Notificaciones	190	306	432	281	195	74	131	2 872
Implementación de Medidas Cautelares (IMC)	236	254	262	198	134	185	268	2 679
Clausuras	40	63	58	38	47	11	37	496
Reposición de Sellos	119	139	188	216	108	79	126	1 818
Retiro de Sellos de Suspensión y de Clausura	90	162	260	204	123	70	146	1 946
Total	1 069	1 460	1 769	1 526	1 014	700	1 164	15 651

*Acciones en materias competencia de las Alcaldías ejecutadas por personal del Instituto .

**Los datos presentados para estos meses son proyecciones de las acciones a realizar.

Fuente: Instituto de Verificación Administrativa de la Ciudad de México.

SERVICIOS DE ORIENTACIÓN Y APOYO AL TURISTA, PERSONAS ATENDIDAS SEGÚN TIPO 2019 - 2021 1/ (SERVICIOS, PERSONAS)

AÑO	TOTAL DE SERVICIOS REALIZADOS	NACIONALES	EXTRANJEROS	CENTRO DE INFORMACIÓN	BRIGADAS DE ORIENTACION Y APOYO	EVENTOS ESPECIALES	BRIGADAS DE APOYO EN CONTINGENCIA	MATERIAL IMPRESO
2019	559 731	153 401	106 712	4 796	37 354	19 791	ND	237 677
2020	171 752	47 554	28 843	5 867	4 173	ND	46 040	39 275
2021	61 831	38 910	5 892	3 752	13 277			

Nota: En el ejercicio 2019 operó todo el año la red de información turística, mientras que en el año 2020, derivado de la contingencia declarada por la pandemia del Sars Covid 19, se suspendieron actividades durante el 2 trimestre y los últimos 13 días del mes de diciembre, aunado a la semaforización y a la apertura gradual de las actividades económicas en la Ciudad de manera escalonada y respetando los protocolos de higiene establecidos se fueron activando y aperturando los servicios turísticos. Debido a la situación de la pandemia no se distribuyó material impreso, asimismo esto ocasionó la disminución del presupuesto que originalmente se había asignado esta Dirección General.

1/ Cifras preliminares al 31 de julio de 2021

Fuente: Gobierno de la Ciudad de México, Secretaría de Turismo de la Ciudad de México

TURISMO SOCIAL (ANTES SONRISAS POR TU CIUDAD). PRINCIPALES RESULTADOS 2019 - 2021

EJERCICIO	TOTAL DE SERVICIOS REALIZADOS	RECORRIDOS TRADICIONALES	RECORRIDOS DRAMATIZADOS	SONRIBUS	RECORRIDOS A PIE	ACTIVACIONES	RECORRIDOS TRADICIONALES CON AUTOBUS	RECORRIDOS VIRTUALES
2019	411 689	47 225	227 120	84 893	45 442	7 009	ND	ND
2020 1/	59 197	1 865	50 236	ND	ND	ND	6 520	576
2021 2/	60 000	ND	ND	ND	ND	ND	ND	ND

Nota: En el ejercicio 2019 operaron durante tres trimestres las acciones de Turismo Social, mientras que en el año 2020, derivado de la contingencia declarada por la pandemia del Sars Covid 19, se suspendieron actividades durante el 2 trimestre y los últimos 13 días del mes de diciembre, además de acuerdo a la semaforización y a la apertura gradual de las actividades económicas en la Ciudad de manera escalonada y respetando los protocolos de higiene establecidos se fueron activando y aperturando los servicios turísticos. asimismo esto ocasionó la disminución del presupuesto que originalmente se había para desarrollar estas acciones y que se direcciono para otras actividades prioritarias del Gobierno.
1/ Cifras preliminares al 31 de diciembre de 2020.
2/ Cifras preliminares al 31 de mayo de 2021.
Fuente: Gobierno de la Ciudad de México, Secretaría de Turismo de la Ciudad de México.

TRÁMITES Y SERVICIOS PROPORCIONADOS POR LA DIRECCIÓN GENERAL DE REGULARIZACIÓN TERRITORIAL DE LA CONSEJERÍA JURÍDICA Y DE SERVICIOS LEGALES DE LA CDMX DE AGOSTO 2020 A JULIO DE 2021 1/4

TRÁMITES Y SERVICIOS	AGOSTO	SEPTIEMBRE	OCTUBRE	NOVIEMBRE	DICIEMBRE	ENERO	FEBRERO	MARZO	ABRIL	MAYO	JUNIO	JULIO	TOTAL
Solicitudes de incorporación al Programa de Regularización Territorial	0	0	1	0	0	0	0	3	45	24	24	24	121
Apartado técnico de expropiación o desincorporación lote por lote o poligonal	0	0	5	0	0	0	0	1	0	0	0	0	6
Opiniones (Técnica, riesgo y factibilidad de Expropiación o Desincorporación)	0	1 512	142	81	156	0	5	0	1 036	419	419	419	4 189
Ubicación técnica de antecedentes en cartografía	0	26	21	31	6	233	14	20	0	39	39	39	468

Preparación de cartografía para inicio de trabajos del estudio de diagnóstico	0	56	13	18	24	31	15	3	35	22	22	22	261
Lotes enviados a Seduvi para autorización	0	133	14	117	30	0	0	0	0	0	0	0	294
Elaboración y emisión de memorias técnicas	0	90	0	7	5	0	0	1	5	14	15	14	151

*Notas: Los trámites y servicios reportados corresponden al catálogo autorizado para los ejercicios fiscales 2021 por lo que puede haber variaciones entre los conceptos aprobados por ejercicio fiscal de años anteriores.
Fuente: Registros internos realizados por las áreas de atención de la Regularización Territorial de la Consejería Jurídica y de Servicios Legales de la CDMX del 01 de agosto de 2020 al 30 de abril de 2021, los datos correspondientes al periodo 01 de mayo al 31 de julio de 2021 son estimaciones.

TRÁMITES Y SERVICIOS PROPORCIONADOS POR LA REGULARIZACIÓN TERRITORIAL DE LA CONSEJERÍA JURÍDICA Y DE SERVICIOS LEGALES DE LA CDMX DE AGOSTO 2020 A JULIO DE 2021 2/4

TRÁMITES Y SERVICIOS	AGOSTO	SEPTIEMBRE	OCTU-BRE	NOVIEM-BRE	DI-CIEM-BRE	ENE-RO	FE-BRE-RO	MAR-ZO	ABRIL	MAYO	JUNIO	JULIO	TOTAL
Devolución de pago por gastos de Regularización Territorial	0	22	5	5	0	0	19	12	6	10	10	9	98
Expedición de Constancias de Regularización Territorial	0	1	0	0	0	0	0	2	1	0	0	0	5
Emisión de Orden de Cobro	0	0	0	0	0	0	0	0	5	1	1	1	8
Escritura de recti-ficación ingresada al RPP y C para su inscripción	0	0	0	0	5	0	0	0	0	0	0	0	5
Rectificación a la lotificación, fusión o subdivisión	0	0	0	0	0	0	0	0	1	0	0	0	2
Cancelación de Re-serva del Dominio	0	1	0	0	0	0	0	0	0	0	0	0	1

Declaración de pago y liberación de obligaciones						0	0	1	1	1	1	1	5
Sentencias inscritas en el RPPyC	0	11	0	1	0	0	2	0	0	0	0	0	15
Integración de prescripción positiva	0	3	0	1	0	0	0	1	3	1	1	1	11

***Notas:** Los trámites y servicios reportados corresponden al catálogo autorizado para los ejercicios fiscales 2021 por lo que puede haber variaciones entre los conceptos aprobados por ejercicio fiscal de años anteriores.
Fuente: Registros internos realizados por las áreas de atención de la Regularización Territorial de la Consejería Jurídica y de Servicios Legales de la CDMX del 01 de agosto de 2020 al 30 de abril de 2021, los datos correspondientes al periodo 01 de mayo al 31 de julio de 2021 son estimaciones.

TRÁMITES Y SERVICIOS PROPORCIONADOS POR LA DIRECCIÓN GENERAL DE REGULARIZACIÓN TERRITORIAL DE LA CONSEJERÍA JURÍDICA Y DE SERVICIOS LEGALES DE LA CDMX DE AGOSTO 2020 A JULIO DE 2021 3/4

TRÁMITES Y SERVICIOS	AGOSTO	SEP-TIEMBRE	OCTU-BRE	NOVIEM-BRE	DICIEM-BRE	ENE-RO	FEBRE-RO	MAR-ZO	ABRIL	MAYO	JUNIO	JULIO	TOTAL
Diagnóstico para constituir Régi-men de Propiedad en Condominio						0	0	0	1	0	0	1	2
Protocolización de sentencias	0	2	2	0	0	0	0	0	0	0	0	0	4
Escrituras entre-gadas: Jornada Notarial, decretos expropiatorios, desincorporación y convenio	0	150	76	41	25	17	54	44	102	64	64	64	701
Integración de solicitudes de testamento	253	2 959	1 341	808	416	81	0	0	474	459	928	928	8 647
Escritura de testa-mento entregados	0	4 548	651	1 435	759	73	797	658	369	1 161	1 161	1 161	12 773
Integración de expedientes de sucesión	0	4	8	20	13	0	1	1	4	7	7	7	72
Expedientes remi-tidos a Notarías para la elabora-ción de escrituras de adjudicación por sucesiones	0	17	24	15	10	0	0	3	10	10	10	10	109
Expedición de copias simples o certificadas	0	12	5	5	3	0	6	12	5	7	7	7	69

TRÁMITES Y SERVICIOS PROPORCIONADOS POR LA REGULARIZACIÓN TERRITORIAL DE LA CONSEJERÍA JURÍDICA Y DE SERVICIOS LEGALES DE LA CDMX DE AGOSTO 2020 A JULIO DE 2021 4/4

TRÁMITES Y SERVICIOS	AGOSTO	SEPTIEMBRE	OCTUBRE	NOVIEMBRE	DICIEMBRE	ENERO	FEBRERO	MARZO	ABRIL	MAYO	JUNIO	JULIO	TOTAL
Expedición de copias certificadas de título de propiedad	0	1	0	1	0	0	0	0	2	0	0	0	4
Renuncia al derecho de preferencia por el tanto	0	0	1	2	1	0	0	0	0	0	0	0	4
Constancia de Reducción por Sucesiones	383	323	549	638	780	0	140	426	581	803	514	514	5 651
Constancia de Reducción por Jornada Notarial	1 876	2 092	2 424	2 813	3 177	0	2 905	2 666	2 724	2 628	2 589	2 554	28 448
TOTAL	2 512	11 963	5 282	6 039	5 410	435	3 958	3 854	5 410	5 668	5 811	5 775	62 117

***Notas:** Los trámites y servicios reportados corresponden al catálogo autorizado para los ejercicios fiscales 2021 por lo que puede haber variaciones entre los conceptos aprobados por ejercicio fiscal de años anteriores.
Fuente: Registros internos realizados por las áreas de atención de la Regularización Territorial de la Consejería Jurídica y de Servicios Legales de la CDMX del 01 de agosto de 2020 al 30 de abril de 2021, los datos correspondientes al periodo 01 de mayo al 31 de julio de 2021 son estimaciones.

PROGRAMA PARA EL FOMENTO Y MEJORAMIENTO DE LOS MERCADOS PÚBLICOS DE LA CIUDAD DE MÉXICO. MERCADOS PÚBLICOS REHABILITADOS 2019-2021*

AÑO	MERCADOS
2019	55
2020	68
2021	67

Nota: Número de mercados rehabilitados
* Mercados rehabilitados al primer semestre de 2021
Fuente: SEDECO, Dirección Genral de Abasto, Comercio y Distribución

PROGRAMA PARA EL FOMENTO Y MEJORAMIENTO DE LOS MERCADOS PÚBLICOS DE LA CIUDAD DE MÉXICO. MERCADOS REHABILITADOS AL TERMINO DEL PRIMER SEMESTRE DE 2021, (MILLONES DE PESOS)

ALCALDÍA	MERCADOS REHABILITADOS	MONTO SEDECO	MONTO ALCALDÍA	TOTAL
Iztapalapa	21	0.00	11.00	11.00
Tláhuac	2	8.00	12.00	20.00
Benito Juárez	2	21.00	30.00	51.00
Iztacalco	4	16.00	22.37	38.37
Xochimilco	3	6.00	10.50	16.50
Magdalena Contreras	4	3.00	4.50	7.50
Azcapotzalco	3	0.00	12.05	12.05
Gustavo A. Madero	21	52.92	83.40	136.32
Coyoacán	3	10.00	15.00	25.00
Tlalpan	4	6.12	9.18	15.30
Total	67	123.04	210.00	333.04

Nota: Número de mercados rehabilitados
* Mercados rehabilitados al primer semestre de 2021
Fuente: SEDECO, Dirección Genral de Abasto, Comercio y Distribución

BENEFICIADOS POR LA ACCIÓN INSTITUCIONAL PARA EL FOMENTO Y MEJORAMIENTO DE LOS MERCADOS PÚBLICOS DE LA CIUDAD DE MÉXICO, 2021

MERCADO	ALCALDÍA	NO. CONSECU-TIVO	NO. OFICIAL MERCADO	NÚMERO DE LOCALES (BENEFICIADOS DIRECTOS)	BENEFI-CIADOS INDIRECTOS (5 X LOCAL)
Santa Cecilia	Tláhuac	1	248	61	305
San Juan Ixtayopan	Tláhuac	2	179	79	395
San Pedro de los Pinos	Benito Juárez	3	97	192	960
*Cananea	Iztapalapa	4	333	158	790
Vicente Guerrero	Gustavo A. Madero	5	123	386	1 930
Ramón Corona	Gustavo A. Madero	6	45	458	2 290
Ampliación Casas Alemán	Gustavo A. Madero	7	116	192	960
Panamericana	Gustavo A. Madero	8	145	430	2 150
25 de Julio	Gustavo A. Madero	9	302	249	1 245
Campestre Aragón	Gustavo A. Madero	10	272	137	685
San Juan de Aragón Unidad 2	Gustavo A. Madero	11	218	193	965
Gertrudis Sánchez	Gustavo A. Madero	12	58	215	1 075
Pradera	Gustavo A. Madero	13	242	106	530
10 de mayo	Gustavo A. Madero	14	56	390	1 950
Bondojito	Gustavo A. Madero	15	161	181	905
San Juan de Aragón Unidad 6	Gustavo A. Madero	16	339	169	845
San Juan de Aragón Unidad 4 y 5	Gustavo A. Madero	17	336	232	1 160
Lindavista Vallejo Patera	Gustavo A. Madero	18	366-1	86	430
San Juan de Aragón Unidad 7	Gustavo A. Madero	19	204	190	950
Cuchilla del Tesoro	Gustavo A. Madero	20	338	128	640
San Juan de Aragón Unidad 3	Gustavo A. Madero	21	219	108	540
Santa Rosa	Gustavo A. Madero	22	164	167	835

Santa María Ticomán	Gustavo A. Madero	23	176	119	595
Cuautepec	Gustavo A. Madero	24	405	74	370
La Cruz	Magdalena Contreras	25	384	96	480
Cerro del Judío	Magdalena Contreras	26	383	91	455
Turístico Magdalena	Magdalena Contreras	27	170	39	195
La Loma	Magdalena Contreras	28	132	90	450
Carmen Serdán	Coyoacán	29	303	116	580
Xotepingo	Coyoacán	30	157	124	620
Emiliano Zapata	Coyoacán	31	319	47	235
El Rodeo	Iztacalco	32	255	68	340
Ejidos de la Magdalena Mixhuca	Iztacalco	33	334	104	520
*Río Frío	Iztacalco	34	331	492	2 460
*Leona Vicario	Iztacalco	35	332	85	425
Xochimilco Zona (Xochitl)	Xochimilco	36	44	447	2 235
Xochimilco Anexo	Xochimilco	37	377	968	4 840
Fuentes brotantes	Tlalpan	38	267	26	130
Villa Coapa	Tlalpan	39	263	167	835
Plaza Mexicana del Sur	Tlalpan	40	392	79	395
Benito Juárez	Azcapotzalco	41	167	123	615
Pantaco	Azcapotzalco	42	268	41	205
Santa Lucía	Azcapotzalco	43	137	150	750
La Moderna	Benito Juarez	44	59	181	905
Flores San Fernando	Tlalpan	45	286	76	380
San Gregorio	Xochimilco	46	190	136	680
*Chalma de Guadalupe	Gustavo A. Madero	47	337	62	310
Constituyentes de 1917	Iztapalapa	48	243	184	920
Culhuacán	Iztapalapa	49	186	109	545
Escuadrón 201	Iztapalapa	50	131	306	1 530
Francisco Villa	Iztapalapa	51	291	104	520
Guadalupe del Moral	Iztapalapa	52	239	118	590
Iztapalapa	Iztapalapa	53	39	200	1 000
Jacarandas	Iztapalapa	54	294	86	430
Juan de la Barrera	Iztapalapa	55	230	174	870
La Purísima	Iztapalapa	56	213	121	605
Progreso del Sur	Iztapalapa	57	129	135	675
San Andrés Tetepilco	Iztapalapa	58	120	207	1 035

San José Aculco	Iztapalapa	59	246	121	605
San Juanico	Iztapalapa	60	191	108	540
San Lorenzo Tezonco	Iztapalapa	61	226	196	980
San Lorenzo Xicoténcatl	Iztapalapa	62	208	105	525
Santa Cruz Meyehualco	Iztapalapa	63	200	146	730
Santa María Aztahuacan	Iztapalapa	64	63	106	530
Sector Popular	Iztapalapa	65	128	221	1 105
Sifón	Iztapalapa	66	223	156	780
Veinticuatro de Febrero	Iztapalapa	67	316	124	620
Total				11535	57675

ACCIONES DE VERIFICACIÓN ADMINISTRATIVA EN MATERIAS COMPETENCIA DEL INSTITUTO IMPLEMENTADAS POR INVEA EN EL PERIODO DEL 01 DE AGOSTO DE 2020 AL 31 DE JULIO DE 2021. 1/2

CONCEPTO	AGOSTO	SEPTIEMBRE	OCTUBRE	NOVIEMBRE	DICIEMBRE
Inspección Ocular	0	22	49	65	73
Visita de Verificación Administrativa	2	11	27	31	18
Notificaciones	0	443	189	101	103
Implementación de Medidas Cautelares (IMC)	1	0	9	29	9
Clausuras	0	0	3	1	0
Reposición de Sellos	0	14	6	4	7
Retiro de Sellos de Suspensión y de Clausura	0	15	24	21	20
Total	3	505	307	252	230

*Los datos presentados para estos meses son proyecciones de las acciones a realizar.
Fuente: Instituto de Verificación Administrativa de la Ciudad de México (INVEA).

ACCIONES DE VERIFICACIÓN ADMINISTRATIVA EN MATERIAS COMPETENCIA DEL INSTITUTO IMPLEMENTADAS POR INVEA EN EL PERIODO DEL 01 DE AGOSTO DE 2020 AL 31 DE JULIO DE 2021. 2/2

CONCEPTO	ENERO	FEBRERO	MARZO	ABRIL	MAYO	*JUNIO	*JULIO	TOTALES
Inspección Ocular	36	62	45	59	63	53	53	580
Visita de Verificación Administrativa	43	12	32	21	33	50	50	330
Notificaciones	9	2	412	427	440	350	350	2 826
Implementación de Medidas Cautelares (IMC)	0	7	31	15	7	8	8	124
Clausuras	0	2	0	0	9	6	6	27
Reposición de Sellos	6	3	4	4	6	7	7	68
Retiro de Sellos de Suspensión y de Clausura	7	2	34	18	18	10	10	179
Total	101	90	558	544	576	484	484	4 134

*Los datos presentados para estos meses son proyecciones de las acciones a realizar.
Fuente: Instituto de Verificación Administrativa de la Ciudad de México (INVEA).

SISTEMAS FOTOVOLTAICOS INSTALADOS EN EDIFICIOS PÚBLICOS DE LA CIUDAD DE MÉXICO EN 2020

CONCEPTO	TOTAL
Sistemas instalados	2

Nota: Sistemas solares instalados en edificios públicos del Gobierno de la Ciudad de México
Fuente: SEDECO, Desarrollo y Sustentabilidad Energética, 2020

ACCIONES REALIZADASEN MATERIA DE ENERGÍA SOLAR PARA MIPYMES 2021* (NÚMERO)

ACCIÓN	ENERO-ABRIL	MAYO-JULIO	ENERO-JULIO
Apoyos	ND	15	15
Asesorías	19	60	79
Difusión	92	60	152

Nota: Acciones realizadas por SEDECO en materia de Energía Solar
* Inscripciones al primer semestre de 2021
Fuente: SEDECO, Desarrollo y Sustentabilidad Energética

APOYOS ECONÓMICOS ENTREGADOS A LAS MIPYMES PARA LA INSTALACIÓN DE SISTEMAS SOLARES 2021* (PESOS)

MIPYME	TIPO DE PROYECTO	SUBSIDIO SEDECO	COSTO TOTAL
Salón la Olla	Fotovoltaico	$9 532	$68 085
Triohmtec	Fotovoltaico	$37 202	$265 728
Carnicería Carzzu	Fotovoltaico	$22 721	$162 296
Inmobiliaria Los Reyes FIASA	Fotovoltaico	$119 606	$854 329
Cervecera Dango	Fotovoltaico	$19 131	$136 651
Tienda la Esperanza	Fotovoltaico	$11 623	$83 020
EIVYS	Fotovoltaico	$168 000	$2 374 520
Dolce Gelato	Fotovoltaico	$16 542	$118 156
Ideurban	Fotovoltaico	$70 163	$501 163
Parque Cuitláhuac	Fotovoltaico	$420 000	$3 000 000
Industrias del maíz	Calor solar de agua	$150 000	$1 362 699
Lavandería Galaxir	Calor solar de agua	$150 000	$5 097 769
		$1 194 520	$14 024 416

Nota: Subsidio otorgado por SEDECo para la instalación de sistemas solares
* Inscripciones al primer semestre de 2021
Fuente: SEDECO, Desarrollo y Sustentabilidad Energética

PERSONAS BENEFICIADAS EN EL FORTALECIMIENTO DE COMPETENCIAS EN ENERGÍA SOLAR, 2021*

TIPO DE FORTALECIMIENTO	2021		
	ENERO-ABRIL	MAYO-JULIO	ENERO-JULIO
Capacitación	NA	145	145
Evaluación	NA	60	60
Certificación	NA	54	54
Difusión	NA	NA	NA

* los datos corresponden a primer semestre 2021
Fuente: Secretaría de Desarrollo Económico

REGULACIÓN DEL TRABAJO NO ASALARIADO. RESELLOS Y RENOVACIONES DE LICENCIAS Y CREDENCIALES DE TRABAJADORES NO ASALARIADOS DICIEMBRE DE 2018 A JULIO DE 2021

RESELLOS/RENOVACIONES	TOTAL	MUJERES	HOMBRES
Total	7 869	1 574	6 295
Diciembre de 2018	2 615	527	2 088
Enero a junio de 20191/	2 590	511	2 079
Julio a Diciembre de 20192/	305	49	256
Enero a julio de 2020	1 949	393	1 556
Agosto a Diciembre de 2020	410	94	316
Enero a julio de 2021	0	0	0

1/Corresponde a la renovación de las licencias y credenciales en virtud de que las mismas tienen resello hasta 2018 siendo 2019 año de renovaciones de la credencial.
2/ Refiere el subtotal de resellos realizados en 2020 que representa a los trabajadores no asalariados con credencial vigente.
Fuente: STYFE. Trabajo y Previsión Social.

CAJA DE PREVISIÓN DE LA POLICÍA PREVENTIVA (CAPREPOL). PRESTACIONES Y BIENESTAR SOCIAL (PAGOS DE PENSIÓN) EN LOS PERIODOS DE AGOSTO 2019 A JULIO 2020 VS. AGOSTO 2020 A JULIO 2021

PERIODO	PENSIONES OTORGADAS	MONTO PENSIONES (MILLONES DE PESOS)	% DIFER. MONTO
Agosto 2019 - jul 2020	27 190	288.25	100%
Agosto 2020 - jul 2021	27 945	324.26	112%
Incremento	755	31.15	12%

*La información considera el pago mensual de pensiones a la totalidad de personas en estado de retiro de la Policía Preventiva, Heroico Cuerpo de Bomberos y Policía Bancaria en los periodos referidos
Fuente: Sistema Integral de Prestaciones de CAPREPOL en los periodos de agosto 2020 a julio 2021 vs. agosto 2019 a julio 2020

PLANTA PRODUCTORA DE MEZCLAS ASFÁLTICAS.
PRODUCCIÓN DE MEZCLA ASFÁLTICA DE AGOSTO 2020 A JULIO 2021

ENCABEZADO DE RUBROS	PRODUCCIÓN (TN)
Agosto	78 785.32
Septiembre	2 675.22
Octubre	24 243.35
Noviembre	68 437.26
Diciembre	89 338.39
Enero	110 815.00
Febrero	73 305.00
Marzo	91 365.00
Abril	61 512.00
Mayo	49 477.00
Junio	69 000.00
Julio	91 000.00
Total	809 953.54

Fuente: Planta Productora de Mezclas Asfálticas

PLANTA PRODUCTORA DE MEZCLAS ASFÁLTICAS. PRODUCCIÓN DE MEZCLA ASFÁLTICA POR AÑO (2018 - 2021)

AÑO	PRODUCCIÓN (TN)
2018	231 193.10
2019	674 321.00
2020	655 622.00
2021 (proyección al mes de julio)	546 474.00

Fuente: Planta Productora de Mezclas Asfálticas

ESTUDIOS APROBADOS POR EL CONSEJO ECONÓMICO, SOCIAL Y AMBIENTAL DE LA CIUDAD DE MÉXICO ESTUDIOS REALIZADOS DURANTE EL EJERCICIO 2020, LOS CUALES, SUS RESULTADOS SERAN PRESENTADOS DURANTE 2021 EN LA PRIMER SESIÓN ORDINARIA DE LA ASAMBLEA GENERAL DEL CONSEJO

ESTUDIO	ESTATUS	DESCRIPCIÓN
Plan Maestro Vallejo-i Segunda Etapa.	Terminado (En proceso de presentación a actores relevantes de la Ciudad de México)	Estrategias, territorialización, análisis prospectivo e imagen objetivo para el proyecto Vallejo-i que son el complemento del estudio de factibilidad que formó parte de la primera etapa.
Plan Maestro Atlampa.	Terminado (En proceso de presentación a actores relevantes de la Ciudad de México)	Plan Maestro para el desarrollo social, económico y cultural de la colonia Atlampa en la Alcaldía Cuauhtémoc que permita orientar las políticas de desarrollo urbano, social y sostenible en la zona así como la conservación del patrimonio cultural y mejoramiento de las condiciones de seguridad y movilidad.
Análisis de factibilidad social, económica y urbana para la activación económica en las colonias Moctezuma, Peñón de los Baños y Pensador Mexicano.	Terminado (En proceso de presentación a actores relevantes de la Ciudad de México)	Análisis de factibilidad social, económica y urbana para la activación económica en las colonias Moctezuma, Morelos y Pensador Mexicano que incluya un catálogo de propuestas para la creación de un polo de desarrollo sostenible, así como el ordenamiento en el marco de la implementación del nuevo proyecto aeroportuario para el Valle de México.
El trabajo del futuro con derechos laborales. Diagnóstico y estrategia de política pública para el reconocimiento de derechos laborales de trabajadores de plataformas digitales.	Terminado (En proceso de presentación a actores relevantes de la Ciudad de México)	Estudio diagnóstico que permita generar recomendaciones y propuestas de políticas públicas para mejorar las condiciones laborales de las y los trabajadores de plataformas digitales en la Ciudad de México.
Diseño y elaboración de estrategias de recuperación, fomento y fortalecimiento turístico en la Ciudad de México.	Terminado (En proceso de presentación a actores relevantes de la Ciudad de México)	Diseño y elaboración de estrategias de fomento y fortalecimiento turístico en la Ciudad de México con base en la oferta gastronómica y la promoción de turismo experiencial, partiendo de criterios de sostenibilidad que permitan la articulación de cadenas productivas y de servicios en distintos sectores.

Elaboración e integración de insumos para el análisis de la planeación del Ordenamiento Territorial de la Ciudad de México	Terminado (En proceso de presentación a actores relevantes de la Ciudad de México)
Elaboración e integración de insumos de análisis para la planeación del Desarrollo	Terminado (En proceso de presentación a actores relevantes de la Ciudad de México)

*Estudios realizados con el apoyo logístico, administrativo y operativo del Fondo para el Desarrollo Económico y Social de la Ciudad de México (FES CDMX)
***Fuente:** Estudios realizados por el FES CDMX solicitados por el CESA CDMX con fundamento en la Ley Orgánica del Consejo (GOCDMX 25/07/2019)
https://ces.cdmx.gob.mx/publicaciones-cescdmx

PROTECCIÓN Y BIENESTAR ANIMAL. ESTERILIZACIONES Y VACUNAS ANTIRRÁBICAS APLICADAS POR ALCALDÍA Y POR PERIODO

ALCALDÍA	ESTERILIZACIONES REALIZADAS		VACUNAS ANTIRRÁBICAS APLICADAS	
	1° DE AGOSTO DE 2019 AL 31 DE JULIO DE 2020	1° DE AGOSTO DE 2020 AL 31 DE JULIO DE 2021	1° DE AGOSTO DE 2019 AL 31 DE JULIO DE 2020	1° DE AGOSTO DE 2020 AL 31 DE JULIO DE 2021
Álvaro Obregón	0	346	124.5	210
Azcapotzalco	290.5	0	155	600
Benito Juárez	35	104	621	5 084
Coyoacán	551.5	502	132.5	1 112
Cuajimalpa de Morelos	95.5	0	0	0
Cuauhtémoc	169.5	0	495	124
Gustavo A. Madero	252.5	0	277.5	0
Iztacalco	0	0	0	31
Iztapalapa	3 985.50	15 764	2 936	1 500
La Magdalena Contreras	882.5	123	3 045	2 200
Miguel Hidalgo	1 399.50	814	456	620
Milpa Alta	0	461	0	21 800
Tláhuac	199	433	16 056	18 139
Tlalpan	1 254.50	1 071	979	2 285
Venustiano Carranza	635.5	0	1 394.50	0
Xochimilco	539.5	397	0	0
Total	10 290.50	20 015	26 672	53 705

Nota: La información presentada en la tabla corresponde al número de esterilizaciones y vacunas antirrábicas que fueron aplicadas por alcaldía en el periodo del 1° de agosto de 2019 al 31 de julio de 2021, divididas por periodos, de acuerdo con los datos que son reportados por las alcaldías y recabados por la Agencia de Atención Animal de la Ciudad de México como parte del seguimiento a las acciones de bienestar animal en la Ciudad de México. Los trabajos de gestión de información y coordinación con las alcaldías se iniciaron en 2019 a través de la Agencia de Atención Animal, por lo que los datos se muestran a parir de dicho año.
Fuente: Agencia de Atención Animal de la Ciudad de México. Base de datos del seguimiento a la información proporcionada por las alcaldías en materia de sanidad animal. 2019-2021

PROTECCIÓN Y BIENESTAR ANIMAL. ESTERILIZACIONES Y VACUNAS ANTIRRÁBICAS APLICADAS POR ALCALDÍA DEL 1° DE AGOSTO DE 2020 AL 31 DE JULIO DE 2021

ALCALDÍA	ESTERILIZACIONES REALIZADAS	VACUNAS ANTIRRÁBICAS APLICADAS
Álvaro Obregón	346	210
Azcapotzalco	0	600
Benito Juárez	104	5 084
Coyoacán	502	1 112
Cuajimalpa de Morelos	0	0
Cuauhtémoc	0	124
Gustavo A. Madero	0	0
Iztacalco	0	31
Iztapalapa	15 764	1 500
La Magdalena Contreras	123	2 200
Miguel Hidalgo	814	620
Milpa Alta	461	21 800
Tláhuac	433	18 139
Tlalpan	1 071	2 285
Venustiano Carranza	0	0
Xochimilco	397	0
Total	20 015	53 705

Nota: La información presentada en la tabla corresponde al número de esterilizaciones y vacunas antirrábicas que fueron aplicadas por alcaldía en el periodo del 1° de agosto de 2020 al 31 de julio de 2021, de acuerdo con los datos que son reportados por las alcaldías y recabados por la Agencia de Atención Animal de la Ciudad de México como parte del seguimiento a las acciones de bienestar animal en la Ciudad de México.
Fuente: Agencia de Atención Animal de la Ciudad de México. Base de datos del seguimiento a la información proporcionada por las alcaldías en materia de sanidad animal. 2020-2021.

EMISIÓN Y ACTUALIZACIÓN DE CONSTANCIAS DE USO HABITACIONAL O MIXTO EN EL CENTRO HISTÓRICO SEGÚN TIPO Y TRIMESTRE 2018-2021

PERIODO DE TIEMPO	EMISIÓN DE CONSTANCIA POR PRIMERA VEZ	ACTUALIZACIÓN DE CONSTANCIA Y LÍNEAS DE PAGO
I trimestre 2018	41	2 350
II trimestre 2018	4	85
III trimestre 2018	7	46
IV trimestre 2018	4	0
I trimestre 2019	49	2 192
II trimestre 2019	7	79
III trimestre 2019	6	43
IV trimestre 2019	0	0
I trimestre 2020	59	2 290
II trimestre 2020	0	0
III trimestre 2020	0	0
IV trimestre 2020	0	22
Jan-21	0	21
Feb-21	13	1 798
Mar-21	8	310
Apr-21	0	57
May-21	0	81
Jun-21	0	1
Jul-21	0	1

Fuente: Autoridad del Centro Histórico

REPORTES RECIBIDOS A TRAVÉS DE LOS GRUPOS DE CHATS DE LA AUTORIDAD DEL CENTRO HISTÓRICO, A FIN DE SER ATENDIDOS POR LAS AUTORIDADES DEL GOBIERNO CAPITALINO* SEGÚN AÑO Y MES 2019-2021

AÑO Y MES	REPORTES	RESUELTOS	% DE EFECTIVIDAD
		2019	
Julio	163	129	79%
Agosto	207	151	73%
Septiembre	298	242	81%
Octubre	356	244	69%
Noviembre	492	351	71%
Diciembre	464	301	65%
		2020	
Enero	405	396	98%
Febrero	335	328	98%
Marzo	376	374	99%
Abril	237	235	99%
Mayo	197	193	98%
Junio	216	212	98%
Julio	254	251	99%
Agosto	277	271	98%
Septiembre	286	276	97%
Octubre	313	302	96%
Noviembre	220	208	95%
Diciembre	262	228	87%
		2021	
Enero	188	183	97%
Febrero	255	245	96%
Marzo	363	347	96%
Abril	321	309	96%
Mayo	235	219	93%
Junio	270	260	96%
Julio	270	260	96%
Proyección			
Agosto-Diciembre	1350	1300	96%

* Se trata de peticiones de los vecinos del Centro Histórico en temas como seguridad, tránsito, protección civil, limpieza, mantenimiento de la infraestructura urbana y, durante la crisis sanitaria, sobre las normas aplicables para la actividad comercial y el uso del espacio público.
Fuente: Autoridad del Centro Histórico

VERIFICACIONES VEHICULARES EN LA CIUDAD DE MÉXICO, POR MES Y TIPO DE CONSTANCIA, AGOSTO 2020 - JULIO 2021

TIPO DE CONSTANCIA	AGOSTO	SEPTIEMBRE	OCTUBRE	NOVIEMBRE	DICIEMBRE	ENERO	FEBRERO	MARZO	ABRIL	MAYO*	JUNIO*	JULIO*	ACUMULADO (AGOSTO 2020 A JULIO DE 2021)
“Doble Cero”	9 125	10 798	7 610	7 522	7 064	3 218	8 890	11 365	11 498	16 113	14 503	15 751	123 457
“Cero”	39 662	107 809	180 611	185 970	121 537	61 806	199 360	216 816	203 670	143 140	109 982	56 437	1 626 800
“Uno”	4 677	18 554	33 641	35 398	25 099	10 512	36 109	36 375	34 544	36 513	28 849	13 204	313 475
“Dos”	373	1 785	3 277	3 097	1 979	943	3 385	3 494	3 399	2 970	2 012	1 545	28 259
“Rechazos”	5 937	15 695	24 465	22 726	15 934	5 585	22 062	26 509	22 647	22 535	17 671	9 726	211 492
Total	59 774	154 641	249 604	254 713	171 613	82 064	269 806	294 559	275 758	221 271	173 017	96 663	2 303 483

Fuente: SEDEMA. Calidad del Aire. Base de datos del Programa de Verificación Vehicular Obligatoria. 2020-2021

DIFERENCIA PORCENTUAL DE LOS CONTAMINANTES CRITERIO EN LA CIUDAD DE MÉXICO RESPECTO AL PROMEDIO ANUAL DE 1990 (1990-2020)

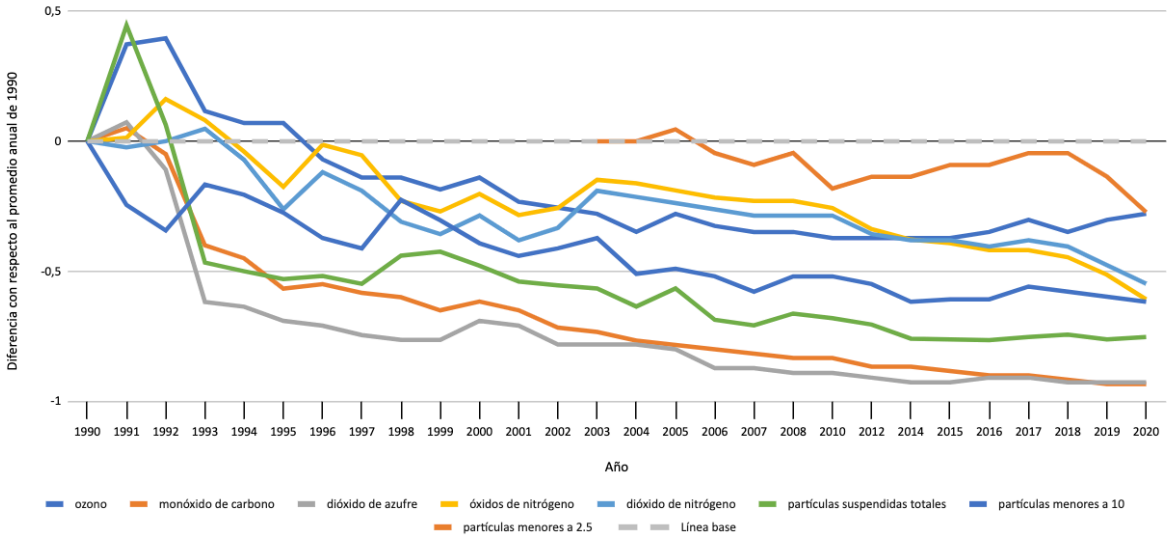

Nota: En la gráfica se aprecia la tendencia de los distintos contaminantes "criterio", a partir del año 1990, que se utiliza como base para observar las variaciones de los contaminantes a lo largo de los siguientes años. En el caso de las partículas menores a 2.5 micrómetros, la medición está disponible a partir del año 2004.
Fuente: SEDEMA . Calidad del Aire. Sistema de Monitoreo Atmosférico de la Ciudad de México. 2020.

PERSONAS BENEFICIARIAS DE LA ACCIÓN SOCIAL DE APOYO A AFECTADOS POR OBRAS REALIZADAS POR SACMEX 20 DE JULIO A 30 DE SEPTIEMBRE DE 2020

ALCALDÍA	TOTAL	HOMBRES	MUJERES
Total	99	38	61
Álvaro Obregón	1	1	0
Azcapotzalco	0	0	0
Benito Juárez	0	0	0
Coyoacán	2	1	1
Cuajimalpa	0	0	0
Cuauhtémoc	0	0	0
Gustavo A. Madero	0	0	0
Iztacalco	0	0	0
Iztapalapa	10	2	8
Magdalena Contreras	0	0	0
Miguel Hidalgo	0	0	0
Milpa Alta	0	0	0
Tláhuac	81	33	48
Tlalpan	0	0	0
Venustiano Carranza	1	0	1
Xochimilco	4	1	3

Nota: El nombre de la acción social fue publicado como “Apoyo a personas trabajadoras que perdieron su empleo o vieron afectados sus ingresos con motivo de las obras realizadas por el Sistema de Aguas de la Ciudad de México, relacionadas con la sustitución del acueducto ubicado en la Avenida Rafael Castillo, colonia la Habana, Demarcación Territorial Tláhuac”
Fuente: Secretaría de Trabajo y Fomento al Empleo

LIBERACIÓN DE ESPACIOS PÚBLICOS EN ALCALDÍAS DE LA CIUDAD DE MÉXICO DE AGOSTO 2020 A JULIO 2021.

UBICACIÓN	ALCALDÍA	COMERCIO SEMIFIJO RETIRADO Y/O REUBICADO	AÑO
CETRAM Pantitlán	Venustiano Carranza	1 000	2020
CETRAM Taxqueña	Coyoacán	550	2020
CETRAM CU	Coyoacán	320	2020
CETRAM Zaragoza	Venustiano Carranza	300	2020
CETRAM Coyuya	Iztacalco	200	2020
CETRAM Copilco, Miguel Ángel de Quevedo y Viveros.	Coyoacán	150	2020
CETRAM Santa Martha	Iztapalapa	125	2020
CETRAM Barranca del Muerto	Álvaro Obregón	100	2020
CETRAM Puerto Aéreo	Venustiano Carranza	80	2020
CETRAM Tláhuac	Tláhuac	70	2020
CETRAM Chapultepec	Miguel Hidalgo	50	2020
CETRAM Constitución de 1917	Iztapalapa	50	2020
CETRAM Observatorio	Álvaro Obregón	50	2020
CETRAM Tacuba	Miguel Hidalgo	50	2020
CETRAM Tacubaya	Miguel Hidalgo	50	2020
Av. Cruz Blanca, San Miguel Topilejo, Alcaldía Tlalpan	Tlalpan	13	2020
Zona de Hospitales Tlalpan	Tlalpan	10	2020
Instituto Nacional de Cancerología	Tlalpan	10	2020
Línea 1 STCM Estación Observatorio	Álvaro Obregón	4	2021
Escuela Nacional Preparatoria No. 5	Tlalpan	7	2021
Línea 4 metrobús. Estación San Lázaro.	Venustiano Carranza	11	2021
CETRAM Indios Verdes.	Gustavo A. Madero	18	2021
Av. Cuauhtémoc esquina Av. Chapultepec , Col. Roma Norte, Alcaldía Cuauhtémoc	Cuauhtémoc	28	2021
Av. Cruz Blanca. San Miguel Topilejo, Alcaldía Tlalpan	Tlalpan	39	2021
Mercado Público No. 107 Merced Sonora	Venustiano Carranza	300	2021
Calzada San Antonio Abad 130 Piso 5 Col. Tránsito, Alcaldía Cuauhtémoc	Cuauhtémoc	20	2021
TOTAL		3605	

Fuente: Dirección de Ordenamiento y Seguimiento al Comercio en Vía Pública, Subsecretaría de Programas de Alcaldías y Reordenamiento de la Vía Pública.

INSPECCIÓN Y VIGILANCIA AMBIENTAL EN SUELO DE CONSERVACIÓN Y ÁREAS NATURALES PROTEGIDAS Y DE VALOR AMBIENTAL, POR ACTIVIDAD, AGOSTO 2020-JULIO 2021

ACTIVIDAD	NÚMERO DE ACCIONES
Visitas de Inspección Ambiental	634
Recorridos de Vigilancia Preventiva	805
Clausura como medida de seguridad	560
Hectáreas recuperadas de SC y ANP	138.08
Atención a denuncias ciudadanas y gubernamentales	276
Número de operativos	22

Fuente: SEDEMA. Inspección y Vigilancia Ambiental. 2021.

ÁREAS RECUPERADAS DEL SUELO DE CONSERVACIÓN POR PARAJE, ALCALDÍA, SUPERFICIE, FECHA Y TIPO DE INTERVENCIÓN, AGOSTO 2020 - JULIO 2021

OPERATIVO	PARAJE/POBLADO	ALCALDÍA	FECHA DE INTERVENCIÓN	TIPO DE INTERVENCIÓN	SUPERFICIE RECUPERADA (METROS CUADRADOS)	SUPERFICIE RECUPERADA (HECTÁREAS)
1	La Cañada/La Magdalena Atlitic	La Magdalena Contreras	8/6/2020	Retiro de materiales	600	0.06
2	Chichicaspa/San Nicolás Totolapan	La Magdalena Contreras	8/6/2020	Demolición	5 000	0.50
3	Avenida de las Torres y San Miguel Arcángel, dentro de La Ciénega de Tláhuac/San Pedro Tláhuac	Tláhuac	9/3/2020	Retiro de materiales	15 000	1.50
4	AHI Tierra Nueva Tlaxco-mulco	Álvaro Obregón	9/18/2020	Retiro de materiales	11 000	1.10
5	ANP Ejidos de Xochimilco y San Gregorio Atlapulco	Xochimilco	9/21/2020	Retiro de materiales	400	0.04
6	ANP Ejidos de Xochimilco y San Gregorio Atlapulco	Xochimilco	9/21/2020	Retiro de materiales	600	0.06
7	Tezontitla y/o Almayucan/ San Francisco Tlaltenco	Tláhuac	10/5/2020	Demolición	20 000	2.00
8	Trementineos altura de Km. 11+200 Carretera Picacho Ajusco/ San Nicolás Totolapan	Tlalpan	10/6/2020	Demolición	15 000	1.50
9	Lomas de Pachuquilla/San Mateo Tlaltenango	Cuajimalpa de Morelos	10/12/2020	Retiro de materiales	30 000	3.00
10	Ejido de los Reyes Culhua-cán/Los Reyes Culhuacán	Iztapalapa	10/15/2020	Demolición y Retiro de materiales	416 000	41.60
11	Zorros Solidaridad/ANP Parque Ecológico de la Ciudad de México	Tlalpan	10/26/2020	Retiro de materiales	3 000	0.30
12	El Oyameyo/San Miguel Topilejo	Tlalpan	11/9/2020	Demolición de las obras	5 000	0.50

13	A la altura del Cadenamiento 58+100/Parres El Guarda	Tlalpan	11/19/2020	Retiro de materiales	100	0.01
14	Tecutlalpan San Nicolás Totolapan	La Magdalena Contreras	11/26/2020	Retiro de materiales	500	0.05
15	Cerro Vicente Guerrero	Gustavo A. Madero	12/2/2020	2 ordenes por demolición y 2 ordenes por retiro de materiales	420 000	42.00
16	Arcotitla	Tlalpan	3/11/2021	Demolición	30 000	3.00
17	Hueycuaco y/o Hueycuacos y/o Los Ranchos	Xochimilco	3/19/2021	Retiro de materiales	92 600	9.26
18	AVA Barranca Tacubaya	Álvaro Obregón	3/29/2021	Retiro de materiales	66 000	6.60
19	San Miguel las Tablas y/o a un costado de la Av. de las Bombas	Tláhuac	3/31/2021	Retiro de materiales	60 000	6.00
20	La Joya y/o La Venta	Tlalpan	4/8/2021	Retiro de materiales	30 000	3.00
21	Área Natural Protegida Parque Ecológico de la Ciudad de México	Tlalpan	4/17/2021	Retiro de Materiales	110 000	11.00
22	Área Natural Protegida Parque Ecológico de la Ciudad de México	Tlalpan	4/18/2021	Retiro de Materiales	50 000	5.00
Total de superficie recuperada en SC, ANP y AVA					1 380 800	138.08

Nota: La tabla muestra las intervenciones que fueron realizadas para recuperar diversos espacios del Suelo de Conservación (SC) de la ciudad, incluyendo áreas naturales protegidas (ANP) y áreas de valor ambiental (AVA), así como la superficie que fue recuperada con dichas acciones, medida en metros y hectáreas.
Fuente: SEDEMA. Inspección y Vigilancia Ambiental. 2021

OPERATIVOS PARA RECUPERAR EL SUELO DE CONSERVACIÓN POR ALCALDÍA, TIPO DE INTERVENCIÓN Y SUPERFICIE RECUPERADA, AGOSTO 2020 - JULIO 2021

ALCALDÍA	OPERATIVOS (NO.)	TIPO DE INTERVENCIÓN	SUPERFICIE RECUPERADA (METROS CUADRADOS)	SUPERFICIE RECUPERADA (HA)
Álvaro Obregón	1	Retiro de materiales	77 000	7.70
Cuajimalpa de Morelos	1	Retiro de materiales	30 000	3.00
Gustavo A. Madero	1	Demolición y Retiro de materiales	420 000	42.00
Iztapalapa	1	Demolición y Retiro de materiales	416 000	41.60
La Magdalena Contreras	3	Demolición y retiro de materiales	6 100	0.61
Tlalpan	5	Demolición y retiro de materiales	243 100	24.31
Tláhuac	2	Demolición y retiro de materiales	95 000	9.50
Xochimilco	2	Retiro de materiales	93 600	9.36
Total			1 380 800	138.08

Nota: La tabla muestra la superficie del Suelo de Conservación (incluyendo Áreas Naturales Protegidas y Áreas de Valor Ambiental) que fue recuperada en el periodo de agosto de 2020 a julio de 2021.
Fuente: SEDEMA. Inspección y Vigilancia Ambiental. 2021.

SUPERFICIE ANUAL RECUPERADA DEL SUELO DE CONSERVACIÓN DE LA CIUDAD DE MÉXICO, 2016-2021 (HECTÁREAS)

AÑO	SUPERFICIE RECUPERADA (HA)
2016	113.25
2017	4.60
2018	16.60
2019	87.02
2020	183.64
2021	43.86

Nota: Los datos del año 2021 corresponden al periodo del 01 de enero al 31 de julio de dicho año.
Fuente: SEDEMA. Inspección y Vigilancia Ambiental. 2021.

INSPECCIÓN Y VIGILANCIA AMBIENTAL EN SUELO DE CONSERVACIÓN Y ÁREAS NATURALES PROTEGIDAS Y DE VALOR AMBIENTAL, POR ACTIVIDAD, 2018-2021

ACTIVIDAD	NÚMERO DE ACCIONES			
	2018	2019	2020	2021
Visitas de Inspección Ambiental	294	792	514	295
Recorridos de Vigilancia Preventiva	1 514	1 368	861	415
Clausura como medida de seguridad	191	652	443	281
Hectáreas recuperadas de SC y ANP	16.60	87.02	183.64	43.86
Atención a denuncias ciudadanas y gubernamentales	454	515	366	119
Número de operativos	7	34	19	7

Nota: Los datos del año 2021 corresponden al periodo del 01 de enero al 31 de julio de dicho año.
Fuente: SEDEMA. Inspección y Vigilancia Ambiental. 2021.

DENUNCIAS CIUDADANAS RECIBIDAS EN MATERIA AMBIENTAL, DEL ORDENAMIENTO TERRITORIAL Y MALTRATO ANIMAL, POR TEMA, EN CIUDAD DE MÉXICO 2002 - 2021 1/2

TEMA	AÑO										
	2002	2003	2004	2005	2006	2007	2008	2009	2010	2011	2012
Maltrato animal	6	8	3	2	5	18	36	48	58	78	115
Construcciones irregulares	0	0	0	0	0	0	0	0	0	0	0
Contaminación acústica	8	167	139	186	236	230	249	326	344	408	477
Contravención al uso de suelo	8	53	123	292	300	372	507	475	546	815	809
Afectación al arbolado	0	0	0	0	0	0	0	0	0	0	0
Afectación de áreas verdes en suelo urbano	15	87	125	128	262	293	316	283	395	418	443
Emisiones a la atmósfera	4	48	59	78	63	75	98	85	122	179	83
Contravención a la zonificación	0	0	0	0	0	0	0	0	0	0	0
Residuos	1	22	62	50	55	84	112	143	122	212	252
Agua	0	26	21	34	32	37	42	51	72	39	21
Vibraciones	0	0	0	0	0	0	0	0	0	0	0
Energía lumínica	0	0	2	0	0	1	1	1	0	0	0
Contaminación visual	0	0	3	1	12	0	2	3	3	2	12
Anuncios	0	0	0	0	0	0	0	0	0	0	0
Barrancas	1	11	26	27	19	18	12	16	20	19	15
Suelo de Conservación	6	17	22	10	29	33	26	34	788	171	34
Áreas Naturales Protegidas	0	0	0	4	0	9	9	3	4	13	9
Áreas de Valor Ambiental	0	0	1	8	8	4	5	3	27	19	14
TOTAL	49	439	586	820	1 021	1 174	1 415	1 471	2 501	2 373	2 284

Fuente: PAOT. Información proporcionada por la Coordinación Técnica y de Sistemas a partir del Sistema de Atención a Denuncias Ciudadanas e Investigaciones de Oficio de la PAOT. 2021. México, Ciudad de México.

DENUNCIAS CIUDADANAS RECIBIDAS EN MATERIA AMBIENTAL, DEL ORDENAMIENTO TERRITORIAL Y MALTRATO ANIMAL, POR TEMA, EN CIUDAD DE MÉXICO 2002 - 2021 2/2

TEMA	AÑO								
	2013	2014	2015	2016	2017	2018	2019	2020	2021
Maltrato animal	449	441	642	907	1 287	1 694	1 869	2 397	3 399
Construcciones irregulares	0	0	0	0	0	0	0	642	848
Contaminación acústica	589	712	861	837	780	948	868	626	916
Contravención al uso de suelo	1 105	1 236	1 241	1 184	1 509	1 799	1 620	402	455
Afectación al arbolado	0	0	0	0	0	0	0	239	239
Afectación de áreas verdes en suelo urbano	497	629	456	328	398	381	476	56	68
Emisiones a la atmósfera	90	67	71	98	66	78	69	50	79
Contravención a la zonificación	0	0	0	0	0	0	0	46	51
Residuos	149	98	56	29	24	25	29	12	14
Agua	32	49	16	28	33	40	34	8	11
Vibraciones	0	0	0	0	0	0	0	7	7
Energía lumínica	2	0	0	0	1	0	4	3	4
Contaminación visual	12	6	10	1	5	6	11	2	5
Anuncios	0	0	0	0	0	0	0	0	2
Barrancas	32	19	16	17	16	29	19	0	0
Suelo de Conservación	33	34	31	27	13	19	36	0	0
Áreas Naturales Protegidas	26	13	11	11	12	53	15	0	0
Áreas de Valor Ambiental	36	33	12	20	25	44	28	0	0
TOTAL	3 052	3 337	3 423	3 487	4 169	5 116	5 078	4 490	6 098

Fuente: PAOT. Información proporcionada por la Coordinación Técnica y de Sistemas a partir del Sistema de Atención a Denuncias Ciudadanas e Investigaciones de Oficio de la PAOT. 2021. México, Ciudad de México.

DENUNCIAS CIUDADANAS RECIBIDAS EN MATERIA AMBIENTAL, DEL ORDENAMIENTO TERRITORIAL Y MALTRATO ANIMAL, POR ALCALDÍA, EN CIUDAD DE MÉXICO
2002 - 2021 1/1

ALCALDÍA	AÑO										
	2002	2003	2004	2005	2006	2007	2008	2009	2010	2011	2012
Álvaro Obregón	7	33	81	100	69	79	137	104	206	186	202
Azcapotzalco	1	24	34	28	42	43	66	74	114	143	134
Benito Juárez	7	60	78	130	111	128	132	168	201	240	306
Coyoacán	3	39	37	89	106	106	139	174	157	183	225
Cuajimalpa de Morelos	1	13	35	61	57	43	40	49	62	177	64
Cuauhtémoc	7	55	61	88	125	141	181	191	225	266	344
Gustavo A. Madero	2	42	45	60	78	124	153	105	138	221	146
Iztacalco	3	23	26	34	37	70	47	65	39	46	61
Iztapalapa	6	32	41	59	86	128	100	145	135	218	171
La Magdalena Contreras	1	6	10	9	19	10	20	18	69	60	66
Miguel Hidalgo	2	38	39	63	128	83	166	72	123	165	184
Milpa Alta	1	1	4	3	2	2	6	8	142	15	6
Tláhuac	1	13	12	11	15	35	42	54	145	41	40
Tlalpan	3	37	33	43	63	97	86	127	315	214	212
Venustiano Carranza	3	10	23	18	35	41	62	75	59	124	61
Xochimilco	1	13	27	24	48	44	38	42	371	74	62
TOTAL	49	439	586	820	1 021	1 174	1 415	1 471	2 501	2 373	2 284

Fuente: PAOT. Información proporcionada por la Coordinación Técnica y de Sistemas a partir del Sistema de Atención a Denuncias Ciudadanas e Investigaciones de Oficio de la PAOT. 2021. México, Ciudad de México.

DENUNCIAS CIUDADANAS RECIBIDAS EN MATERIA AMBIENTAL, DEL ORDENAMIENTO TERRITORIAL Y MALTRATO ANIMAL, POR ALCALDÍA, EN CIUDAD DE MÉXICO 2002 - 2021 2/2

ALCALDÍA	AÑO								
	2013	2014	2015	2016	2017	2018	2019	2020	2021
Álvaro Obregón	299	243	385	335	307	431	458	382	510
Azcapotzalco	130	135	119	132	175	231	188	233	304
Benito Juárez	333	390	511	475	511	621	521	405	474
Coyoacán	278	295	382	316	398	479	478	358	523
Cuajimalpa de Morelos	89	135	92	77	125	122	138	92	123
Cuauhtémoc	574	555	543	511	737	818	838	562	692
Gustavo A. Madero	173	215	222	319	289	389	431	440	614
Iztacalco	83	93	75	122	120	168	157	176	244
Iztapalapa	215	321	276	307	441	519	560	623	984
La Magdalena Contreras	61	109	85	68	90	120	89	95	129
Miguel Hidalgo	293	339	292	241	382	442	367	261	353
Milpa Alta	28	21	11	11	22	17	26	28	48
Tláhuac	41	48	41	69	76	93	123	122	187
Tlalpan	256	228	191	230	235	335	339	345	434
Venustiano Carranza	108	92	95	138	137	151	196	172	236
Xochimilco	91	118	103	136	124	180	169	196	243
TOTAL	3 052	3 337	3 423	3 487	4 169	5 116	5 078	4 490	6 098

Fuente: PAOT. Información proporcionada por la Coordinación Técnica y de Sistemas a partir del Sistema de Atención a Denuncias Ciudadanas e Investigaciones de Oficio de la PAOT. 2021. México, Ciudad de México.

INVESTIGACIONES DE OFICIO INICIADAS EN MATERIA AMBIENTAL, DEL ORDENAMIENTO TERRITORIAL Y MALTRATO ANIMAL, POR TEMA, EN CIUDAD DE MÉXICO 2003 - 2021 1/2 (NÚMERO)

TEMA	AÑO									
	2003	2004	2005	2006	2007	2008	2009	2010	2011	2012
Maltrato animal	0	0	0	0	0	0	0	1	0	3
Construcciones irregulares	0	0	0	0	0	0	0	0	0	0
Contaminación acústica	0	1	3	4	2	4	4	1	0	3
Contravención al uso de suelo	6	10	18	10	9	16	24	19	14	37
Afectación al arbolado	0	0	0	0	0	0	0	0	0	0
Afectación de áreas verdes en suelo urbano	3	5	9	16	9	8	7	1	2	11
Emisiones a la atmósfera	0	2	1	1	1	0	4	0	0	0
Contravención a la zonificación	0	0	0	0	0	0	0	0	0	0
Residuos	2	2	10	9	0	3	13	0	8	16
Agua	1	1	1	3	1	0	1	1	0	1
Contaminación visual	0	0	3	3	0	0	2	0	0	0
Anuncios	0	0	0	0	0	0	0	0	0	0
Barrancas	3	2	2	5	1	0	0	0	0	0
Suelo de Conservación	3	1	4	5	0	0	2	129	0	0
Áreas Naturales Protegidas	0	0	2	2	1	1	0	1	0	0
Áreas de Valor Ambiental	0	0	1	0	0	0	0	0	0	2
TOTAL	18	24	54	58	24	32	57	153	24	73

Fuente: PAOT. Información proporcionada por la Coordinación Técnica y de Sistemas a partir del Sistema de Atención a Denuncias Ciudadanas e Investigaciones de Oficio de la PAOT. 2021. México, Ciudad de México.

INVESTIGACIONES DE OFICIO INICIADAS EN MATERIA AMBIENTAL, DEL ORDENAMIENTO TERRITORIAL Y MALTRATO ANIMAL, POR TEMA, EN CIUDAD DE MÉXICO 2003 - 2021 2/2

TEMA	AÑO								
	2013	2014	2015	2016	2017	2018	2019	2020	2021
Maltrato animal	7	4	1	1	0	2	4	9	13
Construcciones irregulares	0	0	0	0	0	0	0	11	10
Contaminación acústica	7	6	2	3	2	2	9	5	2
Contravención al uso de suelo	87	27	25	53	96	103	67	1	5
Afectación al arbolado	0	0	0	0	0	0	0	5	2
Afectación de áreas verdes en suelo urbano	10	27	5	6	10	0	5	2	2
Emisiones a la atmósfera	2	1	0	1	0	0	1	0	1
Contravención a la zonificación	0	0	0	0	0	0	0	24	23
Residuos	18	13	5	4	5	3	0	0	0
Agua	0	1	0	0	0	1	0	1	1
Contaminación visual	1	0	0	0	3	1	1	0	0
Anuncios	0	0	0	0	0	0	0	0	3
Barrancas	3	2	0	0	0	3	1	0	0
Suelo de Conservación	3	1	0	0	0	2	2	0	0
Áreas Naturales Protegidas	3	5	3	2	1	0	1	0	0
Áreas de Valor Ambiental	5	1	2	2	8	3	0	0	0
TOTAL	146	88	43	72	125	120	91	58	62

Fuente: PAOT. Información proporcionada por la Coordinación Técnica y de Sistemas a partir del Sistema de Atención a Denuncias Ciudadanas e Investigaciones de Oficio de la PAOT. 2021. México, Ciudad de México.

INVESTIGACIONES DE OFICIO INICIADAS EN MATERIA AMBIENTAL, DEL ORDENAMIENTO TERRITORIAL Y MALTRATO ANIMAL, POR ALCALDÍA, EN CIUDAD DE MÉXICO 2003 - 2021 1/2

ALCALDÍA	AÑO									
	2003	2004	2005	2006	2007	2008	2009	2010	2011	2012
Álvaro Obregón	6	9	8	10	2	3	8	17	4	3
Azcapotzalco	0	0	1	1	0	1	1	0	1	5
Benito Juárez	0	0	5	5	4	5	4	4	1	13
Coyoacán	0	1	4	1	2	1	6	2	0	3
Cuajimalpa de Morelos	3	0	2	7	2	0	1	60	2	5
Cuauhtémoc	0	2	4	6	5	7	10	1	4	6
Gustavo A. Madero	1	1	7	4	2	3	3	19	0	2
Iztacalco	0	1	1	2	0	0	3	2	0	3
Iztapalapa	0	1	9	3	3	5	1	39	3	9
La Magdalena Contreras	0	1	0	3	1	0	2	2	5	2
Miguel Hidalgo	3	3	1	5	1	1	2	3	3	11
Milpa Alta	0	0	0	0	0	0	1	0	0	0
Tláhuac	0	1	2	1	0	1	2	0	0	1
Tlalpan	2	3	7	7	2	3	8	3	1	8
Venustiano Carranza	0	1	0	1	0	0	4	1	0	2
Xochimilco	3	0	3	2	0	2	1	0	0	0
TOTAL	18	24	54	58	24	32	57	153	24	73

Fuente: PAOT. Información proporcionada por la Coordinación Técnica y de Sistemas a partir del Sistema de Atención a Denuncias Ciudadanas e Investigaciones de Oficio de la PAOT. 2021. México, Ciudad de México.

SUPERFICIE DEL SUELO DE CONSERVACIÓN DE LA CIUDAD DE MÉXICO AFECTADA POR INCENDIOS, 2018-2021

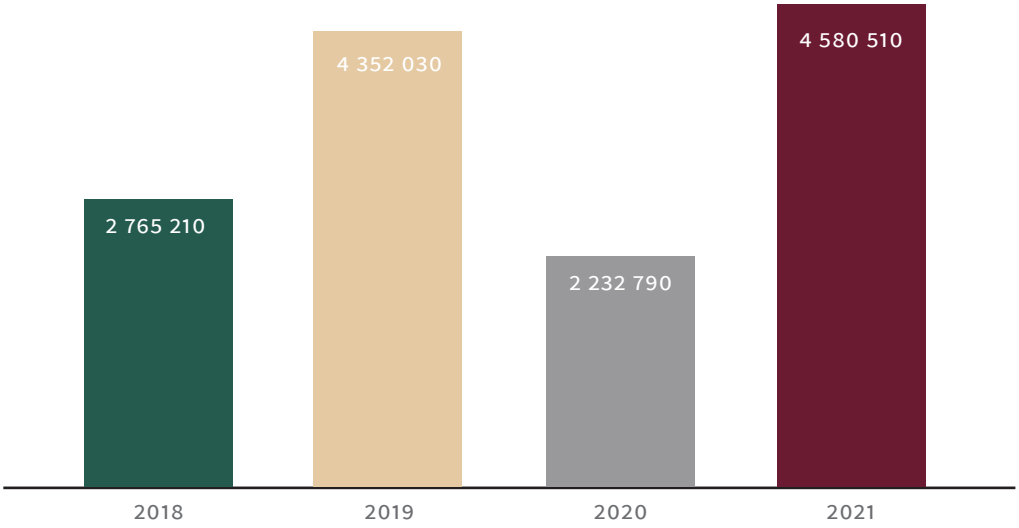

Nota: La gráfica muestra la cantidad de hectáreas que fueron afectadas por incendios exclusivamente dentro del territorio del Suelo de Conservación de la Ciudad de México, contemplando incendios con vocación forestal y también aquellos que tuvieron un impacto en otro tipo de vegetación. Asimismo, se contemplan los conatos de incendio, como sucesos que afectan superficies menores a 1 000 m^2 dentro del Suelo de Conservación. El dato del año 2021 corresponde al periodo de enero a julio de dicho año.
Fuente: SEDEMA. la Comisión de Recursos Naturales y Desarrollo Rural. Base de datos del programa Altépetl. 2021.

AVANCE DE LAS OBRAS DE INVERSIÓN PÚBLICA REALIZADAS EN EL CENTRO HISTÓRICO 1/ SEGÚN UBICACIÓN DE LA OBRA 2020-2021 (PORCENTAJE DE AVANCE, SEGÚN CALLE)

CALLE/ZONA	PORCENTAJE DE AVANCE								
	DICIEMBRE	ENERO	FEBERO	MARZO	ABRIL	MAYO	JU-NIO	JULIO	AGOSTO-DICIEMBRE
2020									
Brasil	80%	82%	97%	100%					
Santa María Norte	28%	30%	38%	59%	80%	100%			
Balderas	10%	15%	34%	54%	67%	100%			
Zarco		35%	38%	53%	74%	100%			
2021									
Polígono San Hipólito						10%	30%	60%	100%
República de Chile						10%	30%	60%	100%
Tacuba (eje central-rep. Brasil)						10%	30%	60%	100%
5 de mayo (eje central - rep. Brasil)						10%	30%	60%	100%
Plaza Santo Domingo						10%	30%	60%	100%
Plaza José Martí						10%	30%	60%	100%
Plaza Solidaridad						10%	30%	60%	100%
Plaza del Empedradillo						10%	30%	60%	100%
Paseo de la Reforma Nte						10%	30%	60%	100%
Ampliación de banquetas San Ildefonso y Justo Sierra						10%	30%	60%	100%
Rep. De Chile					10%	40%	75%	100%	
Polígono de San Hipólito					10%	40%	75%	100%	
Calzada México-Tenochtitlán						20%	60%	80%	100%

1/ Sustitución de tuberías de agua y drenaje por parte de Sacmex; e intervención en el espacio público por parte de la Secretaría de Obras y Servicios.

Fuente: Autoridad del Centro Histórico, con base en información de las instituciones participantes.

DICTÁMENES DE ESTUDIO DE IMPACTO URBANO (2018-2021)

PERIODO	DICTÁMENES 1/		
	SOLICITUDES	POSITIVOS	NEGATIVOS
1-ago-2020 a 31-jul-2021	39	47	8
1-ago-2019 a 31-jul-2020	22	25	4
1-ago-2018 a 31-jul-2019	94	63	12

Nota: El Dictamen de Estudio de Impacto Urbano es el trámite por medio del cual se evalúa el estudio presentado por personas peritas en desarrollo urbano con relación a la influencia o alteración que causa una construcción pública o privada en el entorno en el que se ubica. Se debe presentar con relación a proyectos de vivienda con más de 10 000 metros cuadrados de construcción; oficinas, comercios, servicios, industria, equipamiento o inmuebles con usos mixtos (habitacional, comercio, servicios o equipamiento) de más de 5 000 metros cuadrados de construcción; estaciones de servicio de combustibles para carburación como gasolina, diésel, gas LP y gas natural, para el servicio público y/o autoconsumo, y crematorios. Su objetivo es determinar medidas de integración al entorno urbano, a la vialidad, a la estructura socioeconómica, a la infraestructura y a la imagen urbana que deben cumplirse como requisito para la realización de la construcción.
1/Incluye resolución de trámites solicitados en periodos anteriores resueltos en el periodo.
Fuente: Secretaría de Desarrollo Urbano y Vivienda.

COMPARATIVO DE CERTIFICADOS DE USO DE SUELO EMITIDOS SEGÚN TIPO DE SOLICITUD. 2015 -2021

PERIODO	CERTIFICADOS ÚNICOS DE ZONIFICACIÓN DE USO DEL SUELO			CERTIFICADOS DE USO DEL SUELO POR DERECHOS ADQUIRIDOS	TOTAL
	PRESENCIALES	DIGITALES	PROGRAMA DE REGULARIZACIÓN 1/		
1-ago-2020 a 31-jul-2021	11 398	58 422	60	4	69 824
1-ago-2019 a 31-jul-2020	15 752	52 089	0	49	67 817
1-ago-2018 a 31-jul-2019	42 113	46 499	251	140	89 003
1-ago-2017 a 31-jul-2018	54 303	35 551	543	231	90 628
1-ago-2016 a 31-jul-2017	61 644	33 834	650	183	96 311
1-ago-2016 a 31-jul-2015	62 270	23 313	695	146	86 424

Nota: Son los documentos que hacen constar el máximo potencial de un inmueble (zonificación, superficie de área libre, superficie de desplante, superficie máxima de construcción y usos del suelo permitidos) de acuerdo con la normativa aplicable.
1/ Emitidos conforme al Acuerdo por el que se Reactiva el Programa de Regularización del Uso del Suelo de Establecimientos Mercantiles de Bajo Impacto Urbano de Hasta 100 Metros Cuadrados de Superficie Construida, Cuyos Giros sean Abasto y Almacenamiento, Venta de Productos Básicos y de Especialidades, Administración y Asistencia Social.
Fuente: Secretaría de Desarrollo Urbano y Vivienda.

SISTEMAS DE ACTUACIÓN, POLÍGONOS Y TRANSFERENCIAS DE POTENCIALIDAD AUTORIZADOS

PERIODO	SISTEMAS DE ACTUACIÓN POR COOPERACIÓN	POLÍGONOS DE ACTUACIÓN	SISTEMAS DE TRANSFERENCIA DE POTENCIALIDAD
1-ago-2020 a 31-jul-20211/	4	19	5
1-ago-2019 a 31-jul-20202/	0	20	0
1-ago-2018 a 31-jul-2019	13	66	1
1-ago-2017 a 31-jul-2018	12	78	5
1-ago-2016 a 31-jul-2017	15	59	6
1-ago-2015 a 31-jul-2016	13	67	3

Nota: Los Sistemas de Actuación por Cooperación, Polígonos y Sistemas de Transferencia de Potencialidad son instrumentos que permiten la relotificación o relocalización de usos del suelo en áreas delimitadas o inmuebles específicos.
1/ Proyectado.
2/ Proyectado.
Fuente: Secretaría de Desarrollo Urbano y Vivienda.

INVESTIGACIONES DE OFICIO INICIADAS EN MATERIA AMBIENTAL, DEL ORDENAMIENTO TERRITORIAL Y MALTRATO ANIMAL, POR ALCALDÍA, EN CIUDAD DE MÉXICO 2003 - 2021

ALCALDÍA	AÑO								
	2013	2014	2015	2016	2017	2018	2019	2020	2021
Álvaro Obregón	29	13	9	16	22	11	6	4	4
Azcapotzalco	3	2	0	1	0	2	1	1	1
Benito Juárez	11	10	3	4	6	6	7	3	5
Coyoacán	9	9	2	4	4	1	8	6	1
Cuajimalpa de Morelos	9	8	2	4	8	5	4	4	6
Cuauhtémoc	15	12	13	5	39	63	46	23	19
Gustavo A. Madero	10	3	1	2	3	3	1	0	3
Iztacalco	6	1	0	2	4	2	0	0	1
Iztapalapa	11	5	1	4	3	1	4	3	4
La Magdalena Contreras	2	1	2	0	3	2	0	0	2
Miguel Hidalgo	13	9	4	15	5	10	8	9	7
Milpa Alta	0	4	0	1	0	0	0	0	0
Tláhuac	5	0	2	0	2	4	1	0	0
Tlalpan	11	5	2	2	17	8	4	3	3
Venustiano Carranza	4	2	1	1	3	0	1	0	4
Xochimilco	8	4	1	11	6	2	0	2	2
TOTAL	146	88	43	72	125	120	91	58	62

Fuente: PAOT. Información proporcionada por la Coordinación Técnica y de Sistemas a partir del Sistema de Atención a Denuncias Ciudadanas e Investigaciones de Oficio de la PAOT. 2021. México, Ciudad de México.

DENUNCIAS CIUDADANAS RECIBIDAS EN MATERIA AMBIENTAL, DEL ORDENAMIENTO TERRITORIAL Y MALTRATO ANIMAL, POR TEMA, EN CIUDAD DE MÉXICO DEL 01 DE AGOSTO DE 2020 AL 31 DE JULIO DE 2021

TEMA	DENUNCIAS CIUDADANAS
Maltrato animal	3 399
Contaminación acústica	916
Construcciones irregulares	848
Contravención al uso de suelo	455
Afectación de arbolado	239
Emisiones a la atmósfera	79
Afectación de áreas verdes en suelo urbano	68
Contravención a la zonificación	51
Residuos	14
Agua	11
Vibraciones	7
Contaminación visual	5
Energía lumínica	4
Anuncios	2

Es importante señalar que, se mantuvo contacto constante y permanente con la ciudadanía durante la emergencia sanitaria por causa de fuerza mayor generada por el virus SARS-CoV2, tanto vía telefónica como vía Internet, con el objetivo de brindar las facilidades necesarias para continuar recibiendo denuncias ciudadanas, mismas que serán investigadas una vez que se reactiven los términos y plazos inherentes a los procedimientos administrativos y trámites institucionales, de conformidad con lo establecido en los acuerdos publicados en la Gaceta Oficial de Ciudad de México.

Fuente: PAOT. Información proporcionada por la Subprocuraduría de Asuntos Jurídicos. 2021. México, Ciudad de México.

DENUNCIAS CIUDADANAS RECIBIDAS EN MATERIA AMBIENTAL, DEL ORDENAMIENTO TERRITORIAL Y MALTRATO ANIMAL, POR ALCALDÍA, EN CIUDAD DE MÉXICO DEL 01 DE AGOSTO DE 2020 AL 31 DE JULIO DE 2021

ALCALDÍA	DENUNCIAS CIUDADANAS
Iztapalapa	984
Cuauhtémoc	692
Gustavo A. Madero	614
Coyoacán	523
Álvaro Obregón	510
Benito Juárez	474
Tlalpan	434
Miguel Hidalgo	353
Azcapotzalco	304
Iztacalco	244
Xochimilco	243
Venustiano Carranza	236
Tláhuac	187
La Magdalena Contreras	129
Cuajimalpa de Morelos	123
Milpa Alta	48

Es importante señalar que, se mantuvo contacto constante y permanente con la ciudadanía durante la emergencia sanitaria por causa de fuerza mayor generada por el virus SARS-CoV2, tanto vía telefónica como vía Internet, con el objetivo de brindar las facilidades necesarias para continuar recibiendo denuncias ciudadanas, mismas que serán investigadas una vez que se reactiven los términos y plazos inherentes a los procedimientos administrativos y trámites institucionales, de conformidad con lo establecido en los acuerdos publicados en la Gaceta Oficial de Ciudad de México.

Fuente: PAOT. Información proporcionada por la Subprocuraduría de Asuntos Jurídicos. 2021. México, Ciudad de México.

INVESTIGACIONES DE OFICIO INICIADAS EN MATERIA AMBIENTAL, DEL ORDENAMIENTO TERRITORIAL Y MALTRATO ANIMAL, POR TEMA, EN CIUDAD DE MÉXICO DEL 01 DE AGOSTO DE 2020 AL 31 DE JULIO DE 2021

TEMA	INVESTIGACIONES DE OFICIO
Contravención a la zonificación	23
Maltrato animal	13
Construcciones irregulares	10
Contravención al uso de suelo	5
Anuncios	3
Contaminación acústica	2
Afectación de arbolado	2
Afectación de áreas verdes en suelo urbano	2
Agua	1
Emisiones a la atmósfera	1

Es importante señalar que, se continuaron los trabajos relacionados con el inicio de investigaciones de oficio durante la emergencia sanitaria por causa de fuerza mayor generada por el virus SARS-CoV2, mismas que serán investigadas una vez que se reactiven los términos y plazos inherentes a los procedimientos administrativos y trámites institucionales, de conformidad con lo establecido en los acuerdos publicados en la Gaceta Oficial de Ciudad de México.
Fuente: PAOT. Información proporcionada por la Subprocuraduría de Asuntos Jurídicos. 2021. México, Ciudad de México.

INVESTIGACIONES DE OFICIO INICIADAS EN MATERIA AMBIENTAL, DEL ORDENAMIENTO TERRITORIAL Y MALTRATO ANIMAL, POR ALCALDÍA, EN CIUDAD DE MÉXICO DEL 01 DE AGOSTO DE 2020 AL 31 DE JULIO DE 2021

ALCALDÍA	INVESTIGACIONES DE OFICIO
Cuauhtémoc	19
Miguel Hidalgo	7
Cuajimalpa de Morelos	6
Benito Juárez	5
Venustiano Carranza	4
Iztapalapa	4
Álvaro Obregón	4
Gustavo A. Madero	3
Tlalpan	3
La Magdalena Contreras	2
Xochimilco	2
Azcapotzalco	1
Iztacalco	1
Coyoacán	1

Es importante señalar que, se continuaron los trabajos relacionados con el inicio de investigaciones de oficio durante la emergencia sanitaria por causa de fuerza mayor generada por el virus SARS-CoV2, mismas que serán investigadas una vez que se reactiven los términos y plazos inherentes a los procedimientos administrativos y trámites institucionales, de conformidad con lo establecido en los acuerdos publicados en la Gaceta Oficial de Ciudad de México.
Fuente: PAOT. Información proporcionada por la Subprocuraduría de Asuntos Jurídicos. 2021. México, Ciudad de México.

ACCIONES INTERINSTITUCIONALES REALIZADAS COMO PARTE DE LA ESTRATEGIA BARRIO ADENTRO*

SEGÚN PERIODO, INSTITUCIÓN Y ACCIÓN REALIZADA NOVIEMBRE 2020-JULIO 2021

ACCIONES	NOVIEMBRE-DICIEMBRE	ENERO-MAYO	JUNIO	JULIO'1
Cédulas (registros de familias susceptibles de ser atendidas)	2 736	0	0	0
Monitoreos de predios por instituciones del GOBCDMX	442	1 752	44	44
Visitas de proximidad de la SSC	4 131	2 348	448	448
Raciones alimenticias dadas a población en emergencia alimenticia	0	2 648	435	479
Personas asistentes a los cursos y talleres virtuales y presenciales de las organizaciones de la sociedad civil que participan en la estrategia	977	19 908	4 061	4 142
Personas asistentes a las actividades virtuales y presenciales, culturales, deportivas y de aprendizaje realizadas por todas las dependencias participantes	24 470	3 329	573	492
Personas asistentes al Cineclub de la ACH	0	285	78	82
Mujeres asistentes a las Tertulias Violeta de la ACH y SEMUJERES	0	46	23	35
Espectadores de eventos de los programas de ayudas sociales	0	128	410	60
Atenciones de los programas de ayudas sociales	0	0	15	210
Total	32 756	30 444	6 087	5 992

* Es una estrategia interinstitucional impulsada por la Jefa de Gobierno, a fin de atender de manera integral a las niñas, niños y adolescentes del Centro Histórico.
1. Proyección con base a meses anteriores
Fuente: Autoridad del Centro Histórico, a partir del reporte entregado por cada una de las instituciones participantes en esta estrategia.

SANCIONES IMPUESTAS ANUALMENTE COMO PARTE DEL PROGRAMA DE VEHÍCULOS CONTAMINANTES DE 2005 A 2021

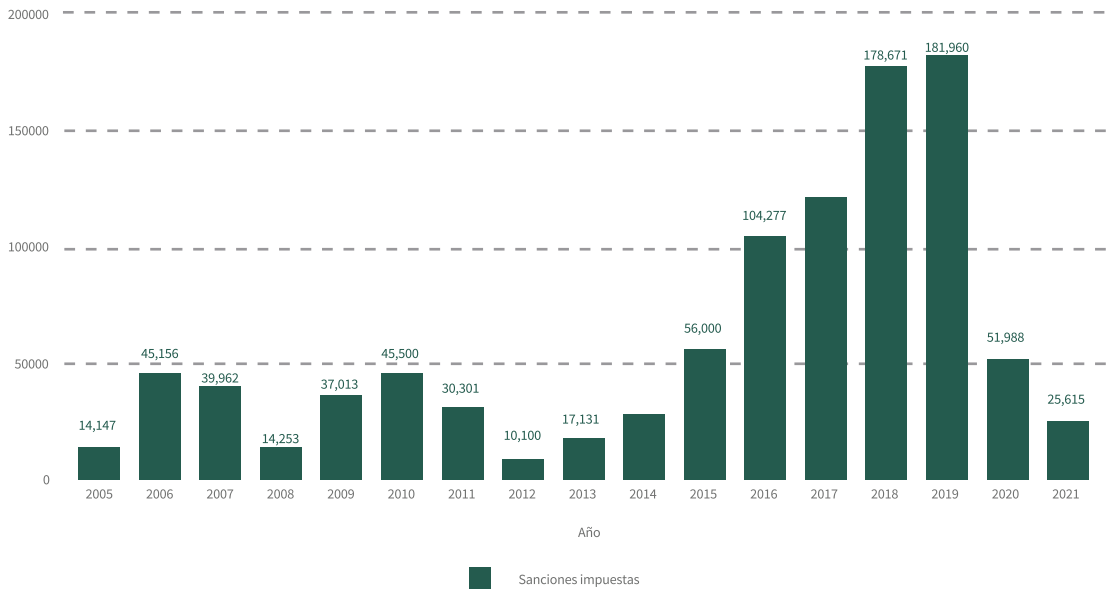

Nota: La gráfica muestra el número de sanciones impuestas anualmente a vehículos. Los datos reportados para el año 2008 corresponden al periodo de enero a julio. Los datos del año 2021 corresponden al periodo de enero a julio.

Fuente: SEDEMA. Inspección y Vigilancia Ambiental. Base de datos del Programa de Vehículos Contaminantes. 2021.

PLANTACIONES REALIZADAS EN EL BOSQUE DE CHAPULTEPEC, POR TIPO DE PLANTACIÓN, AGOSTO 2020-JULIO 2021

SECCIÓN DEL BOSQUE	PLANTACIÓN		TOTAL	RESTITUCIÓN DE SUELO (NIDOS)
	ARBUSTOS	ÁRBOLES		
Planicie Clausell y Zona Biocultural	17 500	12 300	29 800	578

Nota: El dato de restitución de suelo (nidos) se incluye de manera adicional para mostrar la implementación de la técnica de agricultura sintrópica conocida como “nidos de fertilidad”, que permite la restauración de los suelos. Esta categoría no se considera en la sumatoria total.

Fuente: SEDEMA. l Sistema de Áreas Naturales Protegidas y Áreas de Valor Ambiental. Bases de datos de la Dirección de Gestión del Bosque de Chapultepec. 2021.

PLANTACIONES REALIZADAS EN EL BOSQUE DE SAN JUAN DE ARAGÓN, POR PARAJE Y TIPO DE PLANTACIÓN, AGOSTO 2020-JULIO 2021

EVENTO	UBICACIÓN	ARBUSTOS	PLANTACIÓN CUBRESUELO	ÁRBOLES	TOTAL
Jornada #1 Refugio Biodiversidad	Paraje C	52	100 000	5	100 057
Jornada #2 Microdiversa	Paraje H	0	65	114	179
Jornada #3 Arboretum	Paraje C	41	2	41	84
Jornada #4 Mujeres Polinizadoras	Paraje G	293	0	2	295
Jornada #5 Microdiversa	Paraje H	0	0	35	35
Jornada #5 Arboretum	Paraje C	0	0	10	10
Jornada #6 Refugio Biodiversidad	Paraje C	24	5 000	4	5 028
Jornada #7 Donación	Paraje E	0	0	1	1
Total		410	105 067	212	105 689

Nota: Como parte de las plantaciones de cubresuelos, se reportan 100 000 semillas de trébol blanco y arveja que fueron plantadas in situ.

Fuente: SEDEMA. l Sistema de Áreas Naturales Protegidas y Áreas de Valor Ambiental. Bases de datos de la Dirección de Gestión del Bosque de San Juan de Aragón. 2021.

INCENDIOS ATENDIDOS EN EL SUELO DE CONSERVACIÓN DE LA CIUDAD DE MÉXICO Y SUPERFICIE AFECTADA POR ALCALDÍA, AGOSTO 2020 - JULIO 2021

ALCALDÍA	NO.	SUPERFICIE AFECTADA (HA)
Álvaro Obregón	5	1.88
Cuajimalpa de Morelos	7	3
Gustavo A. Madero	33	102.4
Iztapalapa	15	1.39
La Magdalena Contreras	135	110.5
Milpa Alta	901	2 789.94
Tláhuac	43	31.99
Tlalpan	662	1 386.00
Xochimilco	112	164.45
Total	1913	4 591.14

Nota: La tabla muestra la cantidad de hectáreas que fueron afectadas por incendios exclusivamente dentro del territorio del Suelo de Conservación de la Ciudad de México, contemplando incendios con vocación forestal que afectaron superficies de bosque y también aquellos sin vocación forestal que tuvieron un impacto en otro tipo de vegetación. Asimismo, se contemplan los conatos de incendio, como sucesos que afectan superficies menores a 1 000 m^2 dentro del Suelo de Conservación.

Fuente: SEDEMA. la Comisión de Recursos Naturales y Desarrollo Rural. 2021.

MÁS Y MEJOR **MOVILIDAD**

TRABAJOS REALIZADOS EN LOS CENTROS DE TRANSFERENCIA MODAL AGOSTO 2020-JULIO 2021** (NÚMERO)

CETRAM	TRABAJOS	
	2020	2021**
Barranca del Muerto	2	1
Buenavista	1	3
Central de Abasto	8	4
Chapultepec	2	5
Constitución de 1917	6	4
Coyuya	4	8
Deportivo 18 de Marzo	0	2
Deportivo Xochimilco	2	4
Dr. Gálvez	2	6
El Rosario	0	1
Huipulco	2	3
Indios Verdes	0	3
Iztapalapa	0	1
La Raza	2	6
Martín Carrera	0	1
Mixcoac	3	7
Observatorio	1	2
Pantitlán	1	7
Periférico Oriente	3	3
Politécnico	0	6
Potrero	0	2
Puerto Aéreo	1	3
Refinería	0	1
San Lázaro	0	3
Santa Martha	1	2
Tacuba	1	6
Tacubaya	0	2
Taxqueña	1	2
Tepalcates	0	2
Tláhuac	3	4
Universidad	3	8
Xochimilco (Goitia)	4	18
Zapata	6	5
Zaragoza	0	2
Total	59	137

Nota: La tabla muestra datos totales de trabajos por Cetram.
** los datos corresponden al primer semestre de 2021
Fuente:Órgano Regulador de Transporte, 2020-2021.

FICHA TÉCNICA 2020 DE LA LÍNEA 10 TROLEBÚS ELEVADO PRIMERA ETAPA EN EJE 8 SUR DE UACM CASA LIBERTAD A METRO CONSTITUCIÓN DE 1917

CONCEPTO	DESCRIPCIÓN
Origen - destino:	Terminal provisional UACM Casa Libertad – Metro Constitución de 1917
Alcaldía atendida:	Iztapalapa
Longitud:	7.4 km
Terminales:	2
Estaciones:	9
Trolebuses articulados:	50
Conectividad:	Metro Línea 8 y Cablebús Línea 2

Fuente: Servicio de Transportes Eléctricos de la Ciudad de México. Estadísticas anuales.

CABLEBÚS LÍNEA 1 CARACTERÍSTICAS 2020-2021

CONCEPTO	DESCRIPCIÓN
Origen-destino:	Cuautepec - Indios Verdes
Alcaldía atendida:	Gustavo A. Madero
Longitud:	9.2 km
Terminales:	2
Estaciones:	4
Cabinas:	377
Conectividad:	Metro L3 y Metrobús líneas 1 y 7
Inversión (cifras en pesos):	$2 925 500 000

Fuente: Servicio de Transportes Eléctricos de la Ciudad de México. Estadísticas anuales.

CABLEBÚS LÍNEA 2 CARACTERÍSTICAS 2020-2021

CONCEPTO	DESCRIPCIÓN
Origen - destino:	Constitución 1917 - Santa Martha
Alcaldía atendida:	Iztapalapa
Longitud:	10.6 km
Terminales:	2
Estaciones:	5
Cabinas:	308
Conectividad:	Metro líneas 8 y A, y Trolebús Elevado L10
Inversión (cifras en pesos):	$3 168 000 000

Fuente: Servicio de Transportes Eléctricos de la Ciudad de México. Estadísticas anuales.

INSTALACIÓN EQUIPO DE VALIDADOR PARA PAGO CON TARJETA ELECTRÓNICA POR TIPO DE SERVICIO, CIUDAD DE MÉXICO 2020 (NÚMERO)

PERÍODO DE INSTALACIÓN	TIPO DE SERVICIO	AUTOBUSES
Febrero	Ecobús	68
	Expreso	94
	Ordinario	28
Agosto-Octubre	Atenea	16
	Ecobús	21
	Ecobús atenea	8
	Expreso	247
	Expreso directo	1
	Ordinario	409
Noviembre-Diciembre	Ecobús	40
	Expreso	49
	Ordinario	8
Total de autobuses		989

Fuente: Gerencia de Tesoreria y Recaudación de la Red de Transporte de Pasajeros.

INFRAESTRUCTURA CICLISTA 2020
(KILÓMETROS LICITADOS)

PROCESO	TIPO DE IC*	VÍA	TRAMO	ALCALDÍA	KM POR VIALIDAD	KM POR SENTIDO
909005989-DGCOP-L-007-2020	Ciclovía	Av. Azcapotzalco	16 de septiembre-FF. CC. Nacionales de México	Azcapotzalco	2.00	2.00
	Ciclovía	Biólogo Maximino Mtz.	Camarones- Cuitlahuac	Azcapotzalco	0.75	0.75
	Ciclovía	Manuel Salazar	Calz. San Isidro-Cultura Norte	Azcapotzalco	1.95	3.90
	Ciclovia bidireccional	Zempoaltecas	Hacienda Sotelo-De las armas	Azcapotzalco	0.75	0.75
TOTAL					5.45	7.40
Segundo proceso licitatorio	Ciclovía	Tláhuac	Riachuelo Serpentino- Cuitlahuac	Tláhuac	1.20	2.40
	Ciclovía	Sonido Trece	San Rafael Atlixco-Riachuelo Serpentino	Tláhuac	0.70	1.40
TOTAL					1.90	3.80
909005989-DGCOP-L-025-2020	Ciclovía	Azcapotzalco II	FF.CC. Nacionales de México-México Tacuba	Azcapotzalco	0.14	0.14
	Ciclovía	San Rafael Atlixco	Riachuelo Serpentino-Javier Mina	Tláhuac	1.30	1.30
	Ciclovía	Eje 10 Sur	Ángel Carmaño-De las Bombas	Tláhuac	0.66	0.66
	Bus Bici	Eje 2 Canal del norte	Reforma- Gran Canal	Cuauhtémoc	2.95	5.90
	Ciclovía	Eje 1 Norte Ro-sales	Reforma-Puente de Alvarado	Cuauhtémoc	0.30	0.30
	Ciclovía	Morelos	Reforma-Balderas	Cuauhtémoc	0.65	0.65
	Ciclovía	Minería	12 de Octubre -Viaducto Rio Becerra	Benito Juárez	0.27	0.27
	Ciclovía	Mixcoac	Campana-Canova	Benito Juárez	0.35	0.32
TOTAL					6.62	9.54

Cuarto proceso licitatorio DGCOP	Ciclovía	Eje 3 Pte. Medellin - Amores	Av. Insurgentes - Xola	Cuauhtémoc	2.15	2.15
TOTAL					2.15	2.15
TOTAL KM LICITADOS DGCOP - Actualización					16.12	22.89
FONACIPE / DGOIV	Ciclovía	Eje 5 Sur	Periferico Ote.- Av. Rep. Federal del Sur	Iztapalapa	3.95	3.95
	Ciclovía	Eje 2 Poniente Monterrey - Gabriel Mancera	Universidad-Reforma	Benito Juárez	7.35	7.35
	Trolebici	Eje 2 Sur	Puebla-Génaro García	Cuauhtémoc	8.25	16.50
TOTAL FONACIPE - DGOIV					19.55	27.80
TOTAL DE KM LICITADOS (DGCOP + DGOIV)					35.67	50.69

*IC: Infraestructura Ciclista.

Fuente: Dirección de Gestión de Proyectos de Movilidad de la Secretaría de Movilidad de la Ciudad de México, 2021.

RESUMEN INFRAESTRUCTURA CICLISTA 2020-2021 (KILÓMETROS)

TIPO DE IC*	ALCALDÍA	KM POR SENTIDO	KM POR VIALIDAD
Ciclovía	Azcapotzalco	2.00	2.00
Ciclovía	Azcapotzalco	0.75	0.75
Ciclovía	Azcapotzalco	1.95	3.90
Ciclovia bidireccional	Azcapotzalco	0.75	0.75
Ciclovía	Tláhuac	1.20	2.40
Ciclovía	Tláhuac	0.70	1.40
Ciclovía	Azcapotzalco	0.14	0.14
Ciclovía	Tláhuac	1.30	1.30
Ciclovía	Tláhuac	0.66	0.66
Bus Bici	Cuauhtémoc	2.95	5.90
Ciclovía	Cuauhtémoc	0.30	0.30
Ciclovía	Cuauhtémoc	0.65	0.65
Ciclovía	Benito Juárez	0.27	0.27
Ciclovía	Benito Juárez	0.35	0.32
Ciclovía	Cuauhtémoc	2.15	2.15
Ciclovía	Iztapalapa	3.95	3.95
Ciclovía	Benito Juárez	7.35	7.35
Trolebici	Cuauhtémoc	8.25	16.50
Ciclovía1	Benito Juárez, Cuauhtémoc, Gustavo A. Madero, Tlalpan	14.25	28.50
TOTAL DE KM LICITADOS		49.92	79.19

*IC: Infraestructura Ciclista.

1: Ciclovía 2021 pendiente de licitación.

Fuente: Dirección de Gestión de Proyectos de Movilidad de la Secretaría de Movilidad de la Ciudad de México, 2021.

INFRAESTRUCTURA CICLISTA EN CIUDAD DE MÉXICO 2004-2021 (KILÓMETROS)

AÑO	KILÓMETROS
2004-2018	156.62
2019	88.43
2020	50.69
2021*	28.5

2021*: Las licitaciones para la construcción de infraestructura 2021 se encuentran pendientes.
Fuente: Subdirección de Infraestructura Ciclista de la Secretaría de Movilidad de la Ciudad de México, 2021.

USOS DE LOS BICIESTACIONAMIENTOS DE LA CIUDAD DE MÉXICO 2013-2021 (PERSONAS)

NOMBRE	PERIODOS							
	AGOSTO 2013-JULIO 2014	AGOSTO 2014-JULIO 2015	AGOSTO 2015-JULIO 2016	AGOSTO 2016-JULIO 2017	AGOSTO 2017-JULIO 2018	AGOSTO 2018-JULIO 2019	AGOSTO 2019-JULIO 2020	AGOSTO 2020-JULIO 2021**
Pantitlán	NA	32 012	55 127	66 927	76 822	98 995	73 296	39 349
La Raza	NA	NA	2 218	18 360	23 277	25 374	16 610	7 414
La Villa	NA	NA	NA	NA	2 853	5 143	6 065	1 750
Periférico Oriente	NA	NA	NA	NA	NA	20 600	31 310	20 821
Buenavista*	NA	NA	NA	NA	NA	1 985	19 990	15 997
Martín Carrera*	NA	NA	NA	NA	NA	NA	1 483	3 500
El Rosario*	NA	NA	NA	NA	NA	NA	NA	7 519
Total		32 012	57 345	85 287	102 952	152 097	148 754	96 350

Nota: El biciestacionamiento de Tláhuac también fue inaugurado en la presente administración, sin embargo, no se consideró en esta Tabla al no contar aún con los registros de este.

* Estacionamientos implementados en este sexenio.

** Actualización al 2 de mayo de 2021, con los últimos datos disponibles.

NA: No aplica debido a que en ese periodo aún no se implementaba el biciestacionamiento.

Fuente: Dirección General de Seguridad Vial y Sistemas de Movilidad Urbana Sustentable de la Secretaría de Moviliadad de la Ciuadad de México, 2021.

USOS DE LOS BICIESTACIONAMIENTOS DE LA CIUDAD DE MÉXICO POR MES 2020-2021 (PERSONAS) 1/2

NOMBRE	2020				
	AGOSTO	SEPTIEMBRE	OCTUBRE	NOVIEMBRE	DICIEMBRE
Pantitlán	4 490	4 763	5 131	4 223	4 012
La Raza	890	901	890	833	816
La Villa	173	269	291	156	116
Periférico Oriente	2 119	2 321	2 817	2 590	1 639
Buenavista	1 838	1 912	1 827	1 386	1 234
Martín Carrera	329	422	362	333	325
El Rosario	527	556	871	821	758
Total	10 366	11 144	12 189	10 342	8 900

USOS DE LOS BICIESTACIONAMIENTOS DE LA CIUDAD DE MÉXICO POR MES 2020-2021 (PERSONAS) 1/2

NOMBRBE	2021						
	ENERO	FEBRERO	MARZO	ABRIL	MAYO	JUNIO	JULIO
Pantitlán	3 153	3 225	4 359	4 304	1 689	ND	ND
La Raza	578	476	793	876	361	ND	ND
La Villa	151	150	184	177	83	ND	ND
Periférico Oriente	1 591	1 643	2 567	2 756	778	ND	ND
Buenavista	1 428	1 543	1 970	2 067	792	ND	ND
Martín Carrera	301	306	497	458	167	ND	ND
El Rosario	689	821	1 112	980	384	ND	ND
Total	7 891	8 164	11 482	11 618	4 254	0	0

Nota: El biciestacionamiento de Tláhuac también fue inaugurado en la presente administración, sin embargo, no se consideró en esta Tabla al no contar aún con los registros de este.
ND: Aún no se tiene los datos para este periodo.
Fuente: Dirección General de Seguridad Vial y Sistemas de Movilidad Urbana Sustentable de la Secretaría de Movilidad de la Ciudad de México, 2021.

ESTATUS DE LOS BICIESTACIONAMIENTOS EN LA CIUDAD DE MÉXICO 2019 A 2021

NOMBRE	ESTADO
Buenavista	Activo
Martín Carrera	Activo
El Rosario	Activo
Tláhuac	Activo
Escuadrón 201	En construcción
Olivos	En construcción

Fuente: Dirección General de Seguridad Vial y Sistemas de Movilidad Urbana Sustentable de la Secretaría de Movilidad de la Ciudad de México, 2021.

USOS DE LOS BICIESTACIONAMIENTOS DE LA CIUDAD DE MÉXICO POR AÑO 2013-2021 (PERSONAS)

NOMBRE	AÑO							
	2014	2015	2016	2017	2018	2019	2020	2021**
Pantitlán	5 368	46 138	58 527	71 573	86 180	97 245	57 990	18 616
La Raza	NA	NA	8 503	21 500	24 682	23 382	12 102	3 743
La Villa	NA	NA	NA	709	3 904	7 434	3 019	869
Periférico Oriente	NA	NA	NA	NA	763	35 571	27 062	10 584
Buenavista*	NA	NA	NA	NA	NA	12 157	18 015	9 228
Martín Carrera*	NA	NA	NA	NA	NA	NA	3 254	2 073
El Rosario*	NA	NA	NA	NA	NA	NA	3 533	4 637
Total	5 368	46 138	67 030	93 782	115 529	175 789	124 975	49 750

Nota: El biciestacionamiento de Tláhuac también fue inaugurado en la presente administración, sin embargo, no se consideró en esta Tabla al no contar aún con los registros de este.
* Estacionamientos implementados en este sexenio.
** Actualización al 31 de mayo de 2021, con los últimos datos disponibles.
NA: No aplica debido a que en ese periodo aún no se implementaba el biciestacionamiento.
Fuente: Dirección General de Seguridad Vial y Sistemas de Movilidad Urbana Sustentable de la Secretaría de Moviliadad de la Ciuadad de México, 2021.

USUARIOS NUEVOS Y TEMPORALES, Y VIAJES REALIZADOS EN EL SISTEMA DE TRANSPORTE INDIVIDUAL EN BICICLETA PÚBLICA ECOBICI, POR MES, CIUDAD DE MÉXICO. AGOSTO 2020 - JULIO 2021 (NÚMERO)

AÑO	MES	NUEVOS USUARIOS	USUARIOS TEMPORALES	VIAJES
2020	Agosto	924	764	266 917
	Septiembre	938	1 187	278 909
	Octubre	1 035	1 138	325 556
	Noviembre	738	1 694	292 055
	Diciembre	754	1 692	256 983
2021	Enero	1 074	5 708	255 805
	Febrero	1 364	1 636	289 785
	Marzo	1 837	2 116	352 485
	Abril	1 710	2 626	350 142
	Mayo	1 785	3 143	376 595
	Junio	1 620	2 155	371 609
	Julio	1 620	2 155	379 814
Total	Total	15 399	26 014	3 796 655

Fuente: Gobierno de la Ciudad de México, Secretaría de Movilidad, Dirección General de Seguridad Vial y Sistemas de Movilidad Urbana Sustentable, 2021.

USUARIOS NUEVOS Y TEMPORALES, Y VIAJES REALIZADOS EN EL SISTEMA DE TRANSPORTE INDIVIDUAL EN BICICLETA PÚBLICA ECOBICI, POR AÑO, CIUDAD DE MÉXICO. 2018 - JULIO 2021 (NÚMERO)

AÑO	NUEVOS USUARIOS	USUARIOS TEMPORALES	VIAJES
2018	29 856	18 950	8 540 258
2019	26 724	14 535	8 434 936
2020	13 118	12 969	4 031 802
2021	11 010	19 539	2 376 235
Total	80 708	65 993	23 383 231

Fuente: Gobierno de la Ciudad de México, Secretaría de Movilidad, Dirección General de Seguridad Vial y Sistemas de Movilidad Urbana Sustentable, 2021.

HECHOS DE TRÁNSITO EN INMEDIACIONES DE DISPOSITIVOS TECNOLÓGICOS 2019-2021 (NÚMERO)

DATOS DE LA SECRETARÍA DE SEGURIDAD CIUDADANA							
RUBRO	1ER SEMESTRE 2019	1ER SEMESTRE 2020	REDUCCIÓN ANUAL (%)	2DO SEMESTRE 2019	2DO SEMESTRE 2020	REDUCCIÓN ANUAL (%)	1ER- TRIMESTRE 2021
Hechos de tránsito con víctimas	724	519	-28%	666	614	-8%	342
Víctimas[1]	859	597	-31%	758	695	-8%	397

Nota: Las diferencias entre las cifras para este anexo estadístico y las cifras presentadas en el anexo estadístico del Primer Informe de Gobierno, radican en que el radio de influencia para obtener el resultado contenido en el primer informe de gobierno fue de 100 m, mientras que para el segundo se tomaron 150 m antes y después de los dispositivos tecnológicos. En términos relativos, las tasas de reducción en hechos de tránsito, se mantienen similares hasta un radio de influencia de 400 m (entre -25 y -30%).

[1] Víctimas incluye número de personas lesionadas y fallecidas en hechos de tránsito.

Hecho de tránsito: Es todo suceso que ocurre en vía pública, con vehículos motrices o no, que alteran el curso regular de la vida cotidiana, cuyos resultados son fortuitos o indeseables, que pueden repercutir en un saldo de muertos, heridos o daños materiales. Se registran los ocurridos 150 metros antes o después de los dispositivos.

Fuente: Dirección General de Seguridad Vial y Sistemas de Movilidad Urbana Sustentable con datos de la Secretaría de Seguridad Ciudadana de la Secretaría de Movilidad de la Ciudad de México, 2021.

INFRACCIONES, CURSOS Y TRABAJO COMUNITARIO (CIFRAS ACUMULADAS POR SEMESTRE) 2019-2021 (NÚMERO)

RUBRO	PRIMER SEMESTRE 2019	SEGUNDO SEMESTRE 2019*	PRIMER SEMESTRE 2020	SEGUNDO SEMESTRE 2020***	PRIMER TRIMESTRE 2021
Infracciones aplicadas	NA	263 599	210 699**	ND	196 570
Placas infracciona-das	NA	146 867	84 087**	ND	65 703
Cursos básicos en línea aprobados	NA	7 496	7 904	6 079	514
Cursos intermedios en línea aprobados	NA	3 149	3 563	3 015	183
Asistentes a cursos presenciales	NA	1 181	1 335**	ND	70
Asistentes a trabajo comunitario	NA	1 410	2 842**	ND	83
Horas completadas de trabajo comunitario	NA	3 132	5 716**	ND	0

NA: No aplica debido a que el programa Fotocívicas inició operaciones el 8 de junio de 2019.
* Incluye la información correspondiente al periodo septiembre-diciembre de 2019.
** Incluye la información del periodo enero-marzo de 2020, derivado por la emergencia sanitaria por la Covid-19.
*** Incluye información de enero a marzo 2021.
ND: No disponible debido a que a partir del 1 de abril de 2020, la SSC tomó las medidas necesarias para evitar la propagación del COVID-19 con el personal que lleva a cabo la operación de cámaras y radares, razón por la cual, las infracciones correspondientes al periodo abril-octubre no han sido procesadas. De igual forma, a partir del 23 de marzo se suspendieron los talleres de sensibilización presencial y el trabajo comunitario para evitar la propagación del COVID-19 .
Fuente: Dirección General de Seguridad Vial y Sistemas de Movilidad Urbana Sustentable con datos de la Secretaría de Seguridad Ciudadana de la Secretaría de Movilidad de la Ciudad de México, 2021.

HECHOS DE TRÁNSITO, VÍCTIMAS, INFRACCIONES, CURSOS Y TRABAJO COMUNITARIO (CIFRAS ACUMULADAS POR AÑO) 2019-2021 (NÚMERO)

	2019*	2020	2021***
Hechos de tránsito con víctimas	1390	1 133	342
Víctimas[1]	1617	1 292	397
Infracciones aplicadas	263599	210 699**	196 570
Placas infraccionadas	146 867	84 087**	65 703
Cursos básicos en línea aprobados	7496	13 983	514
Cursos intermedios en línea aprobados	3149	6 578	183
Asistentes a cursos presenciales	1181	1 335**	70
Asistentes a trabajo comunitario	1410	2 842**	83
Horas completadas de trabajo comunitario	3132	5 716**	0

Nota: Las diferencias entre las cifras para este anexo estadístico y las cifras presentadas en el anexo estadístico del Primer Informe de Gobierno, radican en que el radio de influencia para obtener el resultado contenido en el primer informe de gobierno fue de 100 m, mientras que para el segundo se tomaron 150 m antes y después de los dispositivos tecnológicos. En términos relativos, las tasas de reducción en hechos de tránsito, se mantienen similares hasta un radio de influencia de 400 m (entre -25 y -30%).

* Incluye la información correspondiente al periodo septiembre-diciembre de 2019 debido a que fueron los primeros datos obtenidos; el programa operé en junio de 2019.

** Incluye la información del periodo enero-marzo de 2020, derivado por la emergencia sanitaria por la Covid-19.

*** Incluye información de enero a marzo 2021.

[1] Víctimas incluye número de personas lesionadas y fallecidas en hechos de tránsito.

Hecho de tránsito: Es todo suceso que ocurre en vía pública, con vehículos motrices o no, que alteran el curso regular de la vida cotidiana, cuyos resultados son fortuitos o indeseables, que pueden repercutir en un saldo de muertos, heridos o daños materiales. Se registran los ocurridos 150 metros antes o después de los dispositivos.

Fuente: Dirección General de Seguridad Vial y Sistemas de Movilidad Urbana Sustentable con datos de la Secretaría de Seguridad Ciudadana de la Secretaría de Movilidad de la Ciudad de México, 2021.

TRÁMITES DIGITALES E INGRESOS RECAUDADOS POR TRÁMITE 2019-2021 (NÚMERO Y PESOS)

CONCEPTO	2019		2020		2021		TOTAL	
	TRÁMITES	INGRESOS	TRÁMITES	INGRESOS	TRÁMITES	INGRESOS	TRÁMITES	INGRESOS
Renovación de Tarjeta de Circulación	23 936	7 587 712	78 410	25 796 890	203 768	68 126 316	306 114	101 510 918
Renovación de Licencia de conducir Tipo “A”	181 509	184 325 718	7 854	6 832 980	73 369	66 032 100	262 732	257 190 798
Total general de trámites e ingresos							568 846	358 701 716

Fuente: Dirección de Control Vehicular, Licencias y Permisos de Particulares de la Secretaría de Movilidad de la Ciudad de México, 2021.

TRÁMITES DIGITALES Y PRESENCIALES E INGRESOS RECAUDADOS POR TRÁMITE 2017-2021 (NÚMERO Y PESOS)

CONCEPTO	2017*		2018*		2019	
	TRÁMITES	INGRESOS	TRÁMITES	INGRESOS	TRÁMITES	INGRESOS
Renovación de Tarjeta de Circulación	161 988	2 896 454	219 103	65 057 371	23 936	7 587 712
Renovación de Licencia de conducir Tipo "A"	S/D	S/D	S/D	S/D	181 509	184 325 718

*Los datos presentados para los ejercicios 2017 y 2018, corresponden al trámite de Renovación de Tarjeta de Circulación realizados en su modalidad presencial; ello en razón de que las plataformas digitales comenzaron su funcionamiento a partir del ejercicio 2019.
** Para el caso del trámite de Renovación de Licencia de Conducir tipo "A" correspondiente al ejercicio 2017, se anota S/D (Sin Dato), ya que la información histórica correspondiente a ese ejercicio no se encuentra disponible.
Fuente: Dirección de Control Vehicular, Licencias y Permisos de Particulares de la Secretaría de Movilidad de la Ciudad de México, 2021.

TRÁMITES DIGITALES Y PRESENCIALES E INGRESOS RECAUDADOS POR TRÁMITE 2017-2021 (NÚMERO Y PESOS)

CONCEPTO	2020		2021		TOTAL	
	TRÁMITES	INGRESOS	TRÁMITES	INGRESOS	TRÁMITES	INGRESOS
Renovación de Tarjeta de Circulación	78 410	25 796 890	203 768	68 126 316	687 205	169 464 743
Renovación de Licencia de conducir Tipo "A"	7 854	6 832 980	73 369	66 032 100	262 732	257 190 798
Total general de trámites e ingresos					949 937	426 655 541

*Los datos presentados para los ejercicios 2017 y 2018, corresponden al trámite de Renovación de Tarjeta de Circulación realizados en su modalidad presencial; ello en razón de que las plataformas digitales comenzaron su funcionamiento a partir del ejercicio 2019.
** Para el caso del trámite de Renovación de Licencia de Conducir tipo "A" correspondiente al ejercicio 2017, se anota S/D (Sin Dato), ya que la información histórica correspondiente a ese ejercicio no se encuentra disponible.
Fuente: Dirección de Control Vehicular, Licencias y Permisos de Particulares de la Secretaría de Movilidad de la Ciudad de México, 2021.

ASISTENTES POR AÑO A BICIESCUELA EN CIUDAD DE MÉXICO 2012-2021 (PERSONAS)

	2012	2013	2014	2015	2016
Número de asistentes	1 183	9 611	24 150	29 894	38 031

*Corte a abril de 2021
Fuente: Dirección General de Seguridad Vial y Sistemas de Movilidad Urbana Sustentable de la Secretaría de Movilidad de la Ciudad de México, 2021

ASISTENTES POR AÑO A BICIESCUELA EN CIUDAD DE MÉXICO 2012-2021 (PERSONAS)

	2017	2018	2019	2020	2021*
Número de asistentes	53 636	84 931	89 014	10 660	935

*Corte a abril de 2021
Fuente: Dirección General de Seguridad Vial y Sistemas de Movilidad Urbana Sustentable de la Secretaría de Movilidad de la Ciudad de México, 2021

ASISTENTES POR AÑO AL CURSO DE SENSIBILIZACIÓN DE OPERADORES DE SERVICIOS DE TRANSPORTE EN CIUDAD DE MÉXICO 2013-2021 (PERSONAS)

	2013	2014	2015	2016	2017
Número de asistentes por año	449	ND	265	581	906

*ND: La información de 2014 no está disponible debido a que en 2013 se realizó el programa piloto y se retomó hasta 2015.
** Corte a abril de 2021
Nota: El número de asistentes al curso de sensibilación de operadores, está incluido en el total de número de asistentes a biciesculas que se encuentran en la Tabla 1.
Fuente: Dirección General de Seguridad Vial y Sistemas de Movilidad Urbana Sustentable de la Secretaría de Movilidad de la Ciudad de México, 2021

ASISTENTES POR AÑO AL CURSO DE SENSIBILIZACIÓN DE OPERADORES DE SERVICIOS DE TRANSPORTE EN CIUDAD DE MÉXICO 2013-2021 (PERSONAS)

	2018	2019	2020	2021**
Número de asistentes por año	1 051	1 493	292	399

*ND: La información de 2014 no está disponible debido a que en 2013 se realizó el programa piloto y se retomó hasta 2015.
** Corte a abril de 2021
Nota: El número de asistentes al curso de sensibilación de operadores, está incluido en el total de número de asistentes a biciesculas que se encuentran en la Tabla 1.
Fuente: Dirección General de Seguridad Vial y Sistemas de Movilidad Urbana Sustentable de la Secretaría de Movilidad de la Ciudad de México, 2021

NODOS DE APOYO* PROGRAMA EXTRAORDINARIO SERVICIO EMERGENTE L1, L2 Y L3 METRO Y PROGRAMA EXTRAORDINARIO SERVICIO EMERGENTE L12, 2021**

MES	PROGRAMA EXTRAORDINARIO SERVICIO EMERGENTE L2 Y L3 METRO	PROGRAMA EXTRAORDINARIO SERVICIO EMERGENTE L12
Enero	460	-
Febrero	112	-
Mayo		47
Total	572	47

*ND: La información de 2014 no está disponible debido a que en 2013 se realizó el programa piloto y se retomó hasta 2015.
** Corte a abril de 2021
Nota: El número de asistentes al curso de sensibilación de operadores, está incluido en el total de número de asistentes a biciesculas que se encuentran en la Tabla 1.
Fuente: Dirección General de Seguridad Vial y Sistemas de Movilidad Urbana Sustentable de la Secretaría de Movilidad de la Ciudad de México, 2021

CAPITAL CULTURAL
DE AMÉRICA

INTERVENCIÓNES DE ARTE URBANO EN EL CENTRO HISTÓRICO DE LA CIUDAD DE MÉXICO POR ESPACIO PÚBLICO Y SUPERFICIE INTERVENIDA (AGOSTO 2020-JULIO 2021)

ESPACIO PÚBLICO	METROS CUADRADOS1
Jardín Regina	258
República de Uruguay esquina Isabel la Católica	161
5 de Mayo	414
Regina	285
Plaza Santa Veracruz	136
Santísima	100
Total	**1 354**

1. Metros cuarados aproximados
Fuente: Fideicomiso Centro Histórico de la Ciudad de México.

PERMISOS AUTORIZADOS PARA FILMAR EN VÍA PÚBLICA Y BIENES DE USO COMÚN DEL 01 DE ENERO AL 31 DE JULLIO 2021

BIENES Y SERVICIOS	
2021	
Enero	94
Febrero	388
Marzo	600
Abril	601
Mayo	500
Junio	500
Julio	400
Total	**3 083**

Nota:Se requiere la expedición del permiso, cuando la filmación se realice en la vía pública y bienes de usos común.
Los permisos expedidos por la Comisión conceden a sus titulares el derecho a realizar las actividades señaladas.
Fuente: Sistema de Administraciuón de Avisos y Permisos (SAAP) de la Comisión de Filmaciones de la Ciudad de México .

RECURSOS GENERADOS CON LA EMISIÓN DE PERMISOS PARA FILMAR EN VÍA PÚBLICA Y BIENES DE USO COMÚN DEL 01 DE ENERO AL 31 DE JULIO 2021 (PESOS)

	BIENES Y SERVICIOS
2021	
Enero	$ 480 504
Febrero	$ 1 661 141
Marzo	$ 2 411 354
Abril	$ 2 522 444
Mayo	$ 2 624 132
Junio	$ 2 264 130
Julio	$ 2 624 128
Total	**$ 14 947 831**

Notas: 1. De acuerdo al Árticulo 269 del Código Fiscal de la Ciudad de México se pagarán derechos por la expedición de permisos de filmación en la vía pública y bienes de uso común por día. Con fundamento en el artículo 269 del Código Fiscal de la Ciudad de México vigente, únicamente los permisos de filmación en vías ciclistas, de tránsito peatonal y vehicular, urgentes, las prórrogas de permiso y las modificaciones, generan ingreso económico, asimismo, establece que un 50% de los derechos correspondientes se destinarán a la operación de la Comisión deFilmaciones de la Ciudad de México y el otro 50% será destinado al patrimonio del Fideicomiso para la Promoción y Desarrollo del Cine Mexicano en la Ciudad de México (PROCINE).
Fuente: Dirección de Contabilidad y Controlde Ingresos de la Secretaría de Administración y Finanzas de la Ciudad de México

RECURSOS GENERADOS CON LAS AUTORIZACIONES FÍLMICAS DEL 05 DE DICIEMBRE DE 2018 AL 31 DE DICIEMBRE DE 2020

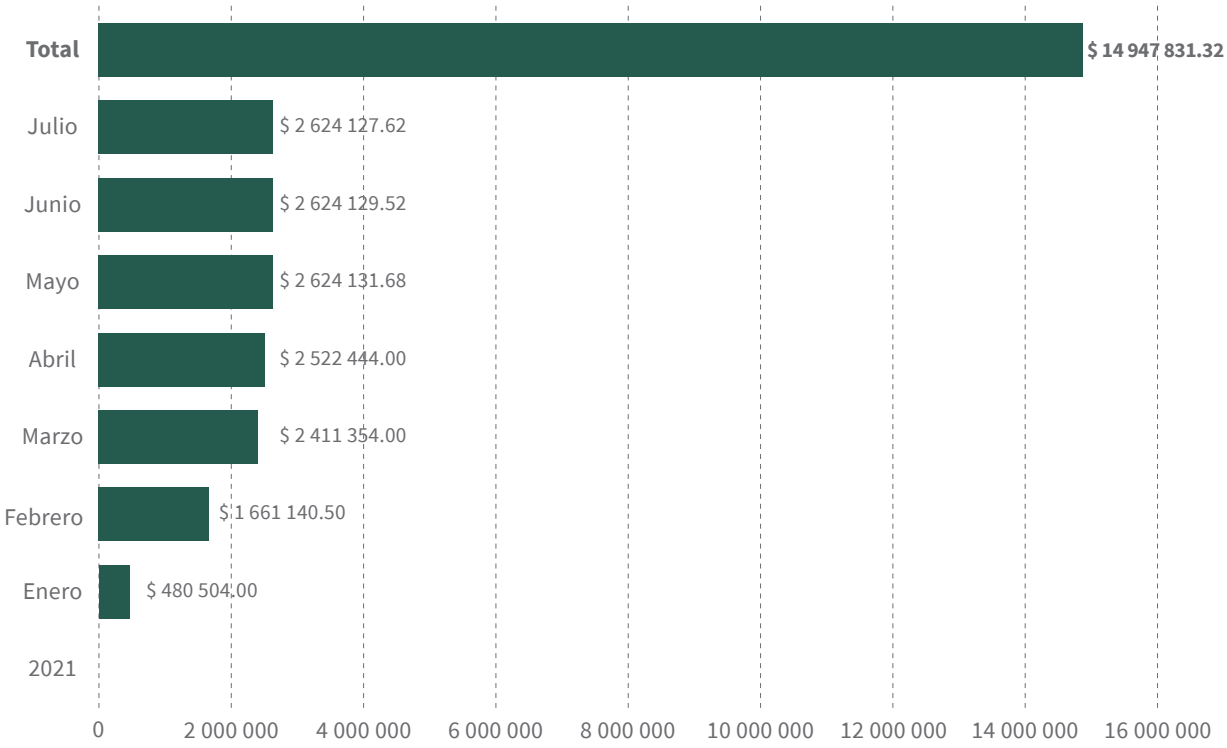

Fuente: Dirección de Contabilidad y Controlde Ingresos de la Secretaría de Administración y Finanzas de la Ciudad de México.

EMISIÓN DE PERMISOS ANUALES PARA FILMAR EN VÍA PÚBLICA Y BIENES DE USO COMÚN, DEL 05 DE DICIEMBRE 2018 AL 31 DE DICIEMBRE 2021

BIENES Y SERVICIOS	
2018	
Diciembre	414
2019	
Total	**6 654**
2020	
Total	**3 155**
2021	
Total	**5 714**

Nota:Se requiere la expedición del permiso, cuando la filmación se realice en la vía pública y bienes de usos común.
Los permisos expedidos por la Comisión conceden a sus titulares el derecho a realizar las actividades señaladas.
Fuente: Sistema de Administraciuón de Avisos y Permisos (SAAP) de la Comisión de Filmaciones de la Ciudad de México .

RECURSOS GENERADOS ANUALMENTE CON LA EMISIÓN DE PERMISOS PARA FILMAR EN VÍA PÚBLICA Y BIENES DE USO COMÚN DEL 05 DE DICIEMBRE 2018 AL 31 DE DICIEMBRE 2020 (PESOS)

BIENES Y SERVICIOS	
2018	
Diciembre	$ 1 990 875
2019	
Total	**$ 26 669 075**
2020	
Total	**$ 13 816 983**
2021	
Total	**$ 28 447 756**

Notas: 1. De acuerdo al Árticulo 269 del Código Fiscal de la Ciudad de México se pagarán derechos por la expedición de permisos de filmación en la vía pública y bienes de uso común por día. Con fundamento en el artículo 269 del Código Fiscal de la Ciudad de México vigente, únicamente los permisos de filmación en vías ciclistas, de tránsito peatonal y vehicular, urgentes, las prórrogas de permiso y las modificaciones, generan ingreso económico, asimismo, establece que un 50% de los derechos correspondientes se destinarán a la operación de la Comisión deFilmaciones de la Ciudad de México y el otro 50% será destinado al patrimonio del Fideicomiso para la Promoción y Desarrollo del Cine Mexicano en la Ciudad de México (PROCINE).
Fuente: Dirección de Contabilidad y Controlde Ingresos de la Secretaría de Administración y Finanzas de la Ciudad de México

LOCACIONES APERTURADAS DEL 05 DE DICIEMBRE DE 2018 AL 31 DE JULIO DE 2021

BIENES Y SERVICIOS	
2018-dic	2
2019	77
2020	60
2021	45

Fuente: Coordinación de Fomento y Promoción de la Infraestructura Local de la Comisión de Filmaciones de la Ciudad de México . Fecha de actualización 10 de junio 2021.

ESCUELA DE PARTICIPACIÓN CIUDADANA PARA EL RESCATE DEL CENTRO HISTÓRICO (SESIONES VIRTUALES Y PRESENCIALES)

MES	NO. DE SESIONES	PROMEDIO DE ASISTENCIA MENSUAL	
		M	H
Agosto 2020	13	18	14
Septiembre 2020	14	19	13
Octubre 2020	17	18	13
Noviembre 2020	10	18	15
Diciembre 2020	4	18	14
Febrero 2021	4	52	26
Marzo 2021	9	45	23
Abril 2021	4	49	23
Mayo 2021	6	34	20
Junio 2021	9	34	20
Julio 2021	7	34	20
Total	**97**	**223**	**317**

Desglose de asistencia mensual de alumnos (mujeres y hombres) de la Escuela de Participación Ciudadanana para el rescate del Centro Histórico, en el periodo de agosto de 2020 a julio de 2021.
Fuente: Fideicomiso Centro Histórico de la Ciudad de México/ agosto 2020-julio 2021

INTERVENCIONES INTEGRALES EN FACHADAS EN EL CENTRO HISTÓRICO DE LA CIUDAD DE MÉXICO POR LUGAR DE LA INTERVENCIÓN (AGOSTO 2020-DICIEMBRE 2020)

DIRECCIÓN	FACHADAS
Riva Palacio No. 30	1
Pensador Mexicano No. 15	1
Pedro Moreno No. 10	1
Obraje No. 3	1
Pedro Moreno No. 40	2
Plaza 2 de abril No. 15	1
3er callejón de San Juan de Dios No. 34	1
Mina No. 45	1
Riva Palacio No. 27	1
Riva Palacio No. 31	1
Riva Palacio No. 51	1
Magnolia No. 17	1
Magnolia No. 13	4
Galeana No. 9	1
Galeana No. 12	1
Galenana No. 14	1
Galenana No. 16	1
Galeana No. 20	1
Mina No. 42	1
Mina No. 33	1
Pensador mexicano No. 67	3
Galeana No. 38	1
Pedro Moreno No. 20	2
Riva Palacio No. 34	1
Obraje No. 4	1
Total	**32**

Nota: lasintervenciones integrales consistenten en el mejoramiento de las fachadas de inmuebles, mediante acciones de limpieza, pintura, consolidación, restitución o sustitución de aplanados, trabajos en herrerías, carpinterías y elementos ornamentales que forman parte de la misma fachada y homologación de toldos.
Fuente: Fideicomiso Centro Histórico de la Ciudad de México.

PROGRAMA SOCIAL "TALLERES DE ARTES Y OFICIOS" 2019-2021

ACCIONES	TOTALES
Beneficiarios directos	4 962
Talleres impartidos	2 451

***Población** existente en el entorno del proyecto o en el área de influencia de éste y que se verá beneficiada por las obras o resultados del mismo, sin tener un rol activo en su desarrollo.

Fuente: Secretaría de Cultura. Información actualizada a julio de 2021

PROGRAMA SOCIAL "TALLERES DE ARTES Y OFICIOS" 2019

ACCIONES	ENERO	FEBRERO	MARZO	ABRIL	MAYO	JUNIO	JULIO	AGOSTO	SEP	OCT	NOV	DIC	TOTAL
Beneficiarios directos	--	--	551	--	--	--	551	--	--	--	552	--	1 654
Talleres impartidos	--	--	285	--	--	--	285	--	--	--	287	--	857

***Población** existente en el entorno del proyecto o en el área de influencia de éste y que se verá beneficiada por las obras o resultados del mismo, sin tener un rol activo en su desarrollo.
Fuente: Secretaría de Cultura. Información actualizada a julio de 2021

PROGRAMA SOCIAL "TALLERES DE ARTES Y OFICIOS" 2020

ACCIONES	ENERO	FEB	MARZO	ABRIL	MAYO	JUNIO	JULIO	AGO	SEP	OCT	NOV	DIC	TOTAL
Beneficiarios directos	--	--	551	--	--	--	551	--	--	--	552	--	1 654
Talleres impartidos	--	--	252	--	--	252	--	--	--	--	254	--	758

***Población** existente en el entorno del proyecto o en el área de influencia de éste y que se verá beneficiada por las obras o resultados del mismo, sin tener un rol activo en su desarrollo.
Fuente: Secretaría de Cultura. Información actualizada a julio de 2021

PROGRAMA SOCIAL "TALLERES DE ARTES Y OFICIOS" 2021

ACCIONES	ENERO	FEBRERO	MARZO	ABRIL	MAYO	JUNIO	JULIO	AGOSTO	SEP	OCT	NOV	DIC	TOTAL
Beneficiarios directos	--	--	551	--	--	--	551	--	--	--	552	--	1 654
Talleres impartidos	--	--	278	--	--	--	278	--	--	--	280	--	836

***Población** existente en el entorno del proyecto o en el área de influencia de éste y que se verá beneficiada por las obras o resultados del mismo, sin tener un rol activo en su desarrollo.
Fuente: Secretaría de Cultura. Información actualizada a julio de 2021

PROGRAMA SOCIAL "COLECTIVOS CULTURALES COMUNITARIOS 2018-2021"

ACCIONES	TOTALES
Colectivos beneficiados	893
Actividades	5 076
Beneficiarios directos	121 213
Beneficiarios indirectos*	495 084

***Población** existente en el entorno del proyecto o en el área de influencia de éste y que se verá beneficiada por las obras o resultados del mismo, sin tener un rol activo en su desarrollo.
Fuente: Secretaría de Cultura. Actualizado a julio de 2021

PROGRAMA SOCIAL "COLECTIVOS CULTURALES COMUNITARIOS 2019"

ACCIONES	ENERO	FEBRERO	MARZO	ABRIL	MAYO	JUNIO	JULIO	AGOSTO	SEP	OCT	NOV	DIC	TOTAL
Colectivos beneficiados	0	0	100	0	0	0	100	0	0	100	0	0	300
Actividades	217	217	217	217	217	217	217	217	217	217	217	213	2 600
Beneficiarios directos	2 435	2 435	2 435	2 435	2 435	2 435	2 435	2 435	2 435	2 435	2 432	2 431	29 213
Beneficiarios indirectos*	10 590	10 590	10 590	10 590	10 590	10 590	10 590	10 590	10 590	10 590	10 590	10 594	127 084

***Población** existente en el entorno del proyecto o en el área de influencia de éste y que se verá beneficiada por las obras o resultados del mismo, sin tener un rol activo en su desarrollo.
Fuente: Secretaría de Cultura. Actualizado a julio de 2021

PROGRAMA SOCIAL "COLECTIVOS CULTURALES COMUNITARIOS 2020"

ACCIONES	ENERO	FEB	MARZO	ABRIL	MAYO	JUNIO	JULIO	AGOSTO	SEP	OCT	NOV	DIC	TOTAL
Colectivos beneficiados	25	25	25	25	25	25	25	25	25	25	25	18	293
Actividades	108	108	108	108	108	108	108	108	108	108	108	112	1 300
Beneficiarios directos	5 000	5 000	5 000	5 000	5 000	5 000	5 000	5 000	5 000	5 000	5 000	5 000	60 000
Beneficiarios indirectos*	20 000	20 000	20 000	20 000	20 000	20 000	20 000	20 000	20 000	20 000	20 000	20 000	240 000

***Población** existente en el entorno del proyecto o en el área de influencia de éste y que se verá beneficiada por las obras o resultados del mismo, sin tener un rol activo en su desarrollo.
Fuente: Secretaría de Cultura. Actualizado a julio de 2021

PROGRAMA SOCIAL "COLECTIVOS CULTURALES COMUNITARIOS 2021"

ACCIONES	ENERO	FEB	MARZO	ABRIL	MAYO	JUNIO	JULIO	AGOSTO	SEP	OCT	NOV	DIC	TOTAL
Colectivos beneficiados	0	0	100	0	0	100	0	0	100	0	0	0	300
Actividades	98	98	98	98	98	98	98	98	98	98	98	98	1 176
Beneficiarios directos	2 666	2 666	2 666	2 666	2 666	2 666	2 666	2 666	2 666	2 666	2 666	2 674	32 000
Beneficiarios indirectos*	10 666	10 666	10 666	10 666	10 666	10 666	10 666	10 666	10 666	10 666	10 666	10 674	128 000

***Población** existente en el entorno del proyecto o en el área de influencia de éste y que se verá beneficiada por las obras o resultados del mismo, sin tener un rol activo en su desarrollo.
Fuente: Secretaría de Cultura. Actualizado a julio de 2021

PROGRAMA SOCIAL "PROMOTORES CULTURALES CIUDAD DE MÉXICO 2018-2021"

ACCIONES	TOTALES
Beneficiarios directos	3360
Actividades	79 210

***Población** existente en el entorno del proyecto o en el área de influencia de éste y que se verá beneficiada por las obras o resultados del mismo, sin tener un rol activo en su desarrollo.
Fuente: Secretaría de Cultura. Actualizado a julio de 2021

PROGRAMA SOCIAL "PROMOTORES CULTURALES CIUDAD DE MÉXICO 2019"

ACCIONES	ENERO	FEBRERO	MARZO	ABRIL	MAYO	JUNIO	JULIO	AGOSTO	SEP	OCT	NOV	DIC	TOTAL
Beneficiarios directos	---	---	---	374	---	---	---	374	---	---	---	372	1 120
Actividades	1 316	1 316	1 316	1 316	1 316	1 316	1 316	1 316	1 316	1 316	1 316	1 321	15 797

***Población** existente en el entorno del proyecto o en el área de influencia de éste y que se verá beneficiada por las obras o resultados del mismo, sin tener un rol activo en su desarrollo.
Fuente: Secretaría de Cultura. Actualizado a julio de 2021

PROGRAMA SOCIAL "PROMOTORES CULTURALES CIUDAD DE MÉXICO 2020"

ACCIONES	ENERO	FEB	MARZO	ABRIL	MAYO	JUNIO	JULIO	AGOSTO	SEP	OCT	NOV	DIC	TOTAL
Beneficiarios directos	---	---	---	374	---	---	---	374	---	---	---	372	1 120
Actividades	2 580	2 580	2 580	2 580	2 580	2 580	2 580	2 580	2 580	2 580	2 580	2 580	30 960

***Población** existente en el entorno del proyecto o en el área de influencia de éste y que se verá beneficiada por las obras o resultados del mismo, sin tener un rol activo en su desarrollo.
Fuente: Secretaría de Cultura. Actualizado a julio de 2021

PROGRAMA SOCIAL "PROMOTORES CULTURALES CIUDAD DE MÉXICO 2021"

ACCIONES	ENERO	FEB	MARZO	ABRIL	MAYO	JUNIO	JULIO	AGOSTO	SEP	OCT	NOV	DIC	TOTAL
Beneficiarios directos	---	---	---	374	---	---	---	374	---	---	---	372	1 120
Beneficiarios indirectos*	2 704	2 704	2 704	2 704	2 704	2 704	2 704	2 704	2 704	2 704	2 704	2 709	32 453

***Población** existente en el entorno del proyecto o en el área de influencia de éste y que se verá beneficiada por las obras o resultados del mismo, sin tener un rol activo en su desarrollo.
Fuente: Secretaría de Cultura. Actualizado a julio de 2021

PAGOS REALIZADOS DE TRABAJOS DE OBRA A INMUEBLES CONSIDERADOS PATRIMONIO CULTURAL A CONSECUENCIA DEL SISMO DEL 19 DE SEPTIEMBRE DE 2017

PERIODO	MONTO PAGADO
3er. Trimestre 2020	$ 10 424 279
4to. Trimestre 2020	$ 16 267 252
1er. Trimestre 2021	$ 10 987 050
2do. Trimestre 2021 con proyección	$ 14 239 489
Total	**$ 51 918 269**

***Pagos** de reconstrucción y/o rehabilitación de inmuebles considerados patrimonio cultural e histórico, infraestructura de la Ciudad de México y terceros relacionados en el proceso, que fueron afectados por el sismo del 19 de septiembre de 2017.
Fuente: Fideicomiso para la Reconstrucción Integral de la Ciudad de México

CERO AGRESIÓN
MAYOR SEGURIDAD

"SISTEMA DE ALERTA ANTE SISMOS" TOTAL DE ALERTAS REGISTRADAS POR AÑO, SEGÚN TIPO DE SISMO 2010-2021

AÑO	ALERTAS SISMOS FUERTES *	ALERTAS SISMOS MODERADOS[1]	SISMOS OCURRIDOS > 5 GRADOS
2010	1	0	4
2011	3	1	4
2012	4	2	17
2013	7	4	15
2014	1	3	17
2015	1	3	9
2016	0	3	10
2017	0	4	18
2018	1	4	20
2019	0	0	7
2020	0	1	13
2021	0	1	2
Total	**18**	**26**	**136**

***** Sismos fuertes: Mayores a 5 grados

1 Sismos moderados: Menores a 5 grados

Fuente: Instituo para la Seguridad de las Construcciones

REMISIONES AL MINISTERIO PÚBLICO POR NARCOMENUDEO
RESULTADOS DE TODAS LAS ACCIONES OPERATIVAS Y DE VIGILANCIA
AGOSTO 2020-JULIO 2021

TIPO DE DROGA	REMISIONES	DETENIDOS	BANDAS	CÉLULAS	MOTOS	ARMAS			
						FUEGO	BLANCA	RÉPLICA	OTRAS
Cocaína	616	858	49	104	41	121	7	11	1
Marihuana	2 056	2 721	120	312	105	128	26	35	1
Pastillas psicotrópicas	3	6	2	0	0	0	0	0	0
Otras	1 149	2 537	278	683	66	120	3	23	3
Total general	**3 824**	**6 122**	**449**	**1 099**	**212**	**369**	**36**	**69**	**5**

Fuente: Subsecretaría de Inteligencia e Investigación Policial, Secretaría de Seguridad Ciudadana de la Ciudad de México.

ENTREGA DE INCENTIVOS AL PERSONAL POLICIAL DE LA SECRETARÍA DE SEGURIDAD CIUDADANA AGOSTO 2020-MAYO 2021

INCENTIVO Y/O ESTÍMULO	POLICÍA PREVENTIVA	POLICÍA AUXILIAR	POLICÍA BANCARIA E INDUSTRIAL	TOTAL ENTREGADO POR TIPO DE INCENTIVO
Policía Distinguido del Año	0	0	1	1
Eficiencia Meritoria	0	1 727	456	2 183
Valor Policial Post Mortem	3	0	2	5
Valor Policial	40	44	10	94
Mérito Policial Social	12	14	6	32
Mérito Policial Deportivo	3	10	3	16
Mérito Policial Tecnológico	2	0	0	2
Perseverancia	6 244	114	1 619	7 977
Jefes de Cuadrante	19 408	N/A	N/A	19 408
Policía Distinguido del Mes	5	2	0	7
Finalistas Policía Distinguido del Mes	8	9	3	20
Policía Saludable	263	11	13	287
Recompensas	1 392	0	0	1 392
Conclusión de Estudios	171	0	0	171
Baja Voluntaria	34	0	0	34
Total entregado por cuerpo policial	**27 585**	**1 931**	**2 113**	**31 629**

Fuente: Subsecretaría de Desarrollo Institucional, Secretaría de Seguridad Ciudadana de la Ciudad de México.

PERSONAL CAPACITADO EN CADA CURSO DEL PROGRAMA DE PROFESIONALIZACIÓN DE LA POLICÍA BANCARIA E INDUSTRIAL AGOSTO 2020-JULIO 2021

CURSO	INSTITUCIÓN QUE IMAPARTE	ASISTENTES
Nivel de Actualizaión		
Protocolos de actuación policial	P.B.I.	98
Relaciones humanas	P.B.I.	103
Armamento y tiro policial	P.B.I.	104
Primer respondiente	P.B.I.	100
Bastón policial PR-24	P.B.I.	100
Boleta de sanciones en depósitos vehiculares	P.B.I.	100
Formador de Formadores en Materia de Violencia Contra las Mujeres	Semujeres	84
Trato digno a niñas, niños y adolescentes en procesos jurídicos-administrativos	DIF	49
Interpretación de la norma ISO 9001:2015	P.B.I.	4 088
Técnicas y tácticas policiales	P.B.I.	102
Lenguaje ciudadano	P.B.I.	10 137
Curso básico sobre el COVID -19	P.B.I.	11 808
Mecanismos prevención de violencia de género	P.B.I.	6 389
Cultura del buen trato, mediación y solución pacífica de conflictos	P.B.I.	2
Ética, responsabilidades de los servidores públicos y axiología institucional	P.B.I.	2
Vida libre de violencias para las mujeres y niñas.	Semujeres	13 869
Derechos humanos, igualdad y no discriminación de las personas indígenas	P.B.I.	20
Derechos Humanos con Perspectiva de Género	P.B.I.	150
Técnicas y Tácticas Policiales	P.B.I.	150
Inteligencia Emocional y Desarrollo Humano Policial	P.B.I.	150
Comunicación Asertiva, Oral y Escrita	P.B.I.	150
Nivel de Especialización		
Seguridad ciudadana	P.B.I.	250
Seguridad intramuros	P.B.I.	200
Traslado de valores	P.B.I.	100
Técnicas y tácticas de operación segura para el personal que desempeña funciones de guía técnico en la DGTPA	P.B.I.	100
Plan de reforzamiento para el personal comisionado en el Sistema de Transporte Colectivo Metro	P.B.I.	37
Agentes de seguridad procesal	P.B.I.	754
Nivel de Alta Dirección		
Curso perspectiva de género y prevención de la violencia contra la mujer	P.B.I.	44
Inteligencia emocional	P.B.I.	50

Fuente: Centro Reclutamiento y Formación Policial de la Policía Bancaria e Industrial, de la Ciudad de México.

PERSONAL CAPACITADO EN CADA CURSO DEL PROGRAMA DE PROFESIONALIZACIÓN DE LA POLICÍA AUXILIAR AGOSTO 2020-JULIO 2021

CURSO		ASISTENTES
Formación Inicial[1]		
Curso de Formación Inicial (Fase Uno)		613
Curso de Formación Inicial (Fase Dos)		2 060
Curso de Formación Inicial (Fase Tres)		2 874
Curso de Formación Inicial (Fase Cuatro)		3 454
Cursos de Actualización		
Curso en línea: Actividades Policiales en la era del Primer Respondiente		4 108
Taller "Liderazgo"		19
Taller "Respuesta en Eventos Bajo Presión"		245
Curso: "Atención a Víctimas del Delito con enfoque de Derechos Humanos"		2 470
Taller "Actualización para Consolidar Habilidades en Operación en Auto-Patrullas mediante SIMAVAP"		807
Taller "Actualización para Consolidar Habilidades en Tiro mediante SITIPOL"		806
Prácticas de Actualización en Armamento y Tiro		
Práctica de Tiro a fuero real con Personal Operativo (Escopeta)		1 468
Práctica de Tiro a fuero real con Personal Operativo (Subametralladora)		540
Práctica de Tiro a fuero real con Personal Operativo (Revolver)		3 863
Práctica de Tiro a fuero real con Personal Operativo (Pistola)		3 449
Práctica de Tiro a fuero real con Personal Operativo (Fúsil)		3 377
Formación y Especialización		
Derechos Humanos	Curso en Línea: Seguridad y Derechos Humanos	998
	Taller: Estrategias que favorezcan la solución asertiva de conflictos	872
	Taller: Técnicas del Uso adecuado de la Fuerza	27
	Plática: "Diabetes Mellitus Derecho a la Salud"	93
Programa de Equidad de Género y Derechos de la Mujer	Curso En Línea: Prevención y Atención al Acoso Sexual en la Administración Pública de la Ciudad de México	2
	Curso En Línea: Transversalidad de la Perspectiva de Género en la Administración Pública de la Ciudad de México	2
	Curso En Línea: Vida Libre de Violencia para Mujeres y Niñas	29 538
	Curso en Línea: En línea con la Igualdad	1
	Curso en Línea: Género	131

[1] Los asistentes a los cursos de formación inicial son aspirantes.

Fuente: Instituto de Educación Superior de la Policía Auxiliar, Secretaría de Seguridad Ciudadana de la Ciudad de México.

APLICACIÓN DE EVALUACIONES DE CONTROL Y CONFIANZA
NÚMERO DE EVALUACIONES POR INSTITUCIÓN Y PROGRAMA
ENERO-DICIEMBRE 2020

INSTITUCIÓN/ PROGRAMA	NUEVO INGRESO	PERMANENCIA	PROMOCIÓN	TOTAL
Secretaría de Seguridad Ciudadana	2 660	6 696	0	9 356
Policía Auxiliar	199	13	0	212
Policía Bancaria e Industrial	352	353	0	705
Fiscalía General de Justicia	1 146	56	0	1 202
Prevención y Readaptación Social	0	0	0	0
Total	4 357	7 118	0	11 475

Nota: el total de evaluaciones aplicadas comprende personal policial, de estructura y administrativos con accesos a información sensible, de nuevo ingreso, permanencia o procesos de promoción.
Fuente: Dirección General del Centro de Evaluación y Control de Confianza, Secretaría de Seguridad Ciudadana de la Ciudad de México.

APLICACIÓN DE EVALUACIONES DE CONTROL Y CONFIANZA
NÚMERO DE EVALUACIONES POR INSTITUCIÓN Y PROGRAMA
AGOSTO 2020-JULIO 2021

INSTITUCIÓN/ PROGRAMA	NUEVO INGRESO	PERMANENCIA	PROMOCIÓN	TOTAL
Secretaría de Seguridad Ciudadana	4 260	17 005	412	21 677
Policía Auxiliar	789	3 759	0	4 548
Policía Bancaria e Industrial	931	2 121	0	3 052
Fiscalía General de Justicia	1 274	772	0	2 046
Prevención y Readaptación Social	111	187	0	298
Total	**7 365**	**23 844**	**412**	**31 621**

Nota:el total de evaluaciones aplicadas comprende personal policial, de estructura y administrativos con accesos a información sensible, de nuevo ingreso, permanencia y procesos de promoción.
Fuente: Dirección General del Centro de Evaluación y Control de Confianza, Secretaría de Seguridad Ciudadana de la Ciudad de México.

COMPARATIVO DE LA APLICACIÓN DE EVALUACIONES DE CONTROL Y CONFIANZA POR INSTITUCIÓN 2017-2021

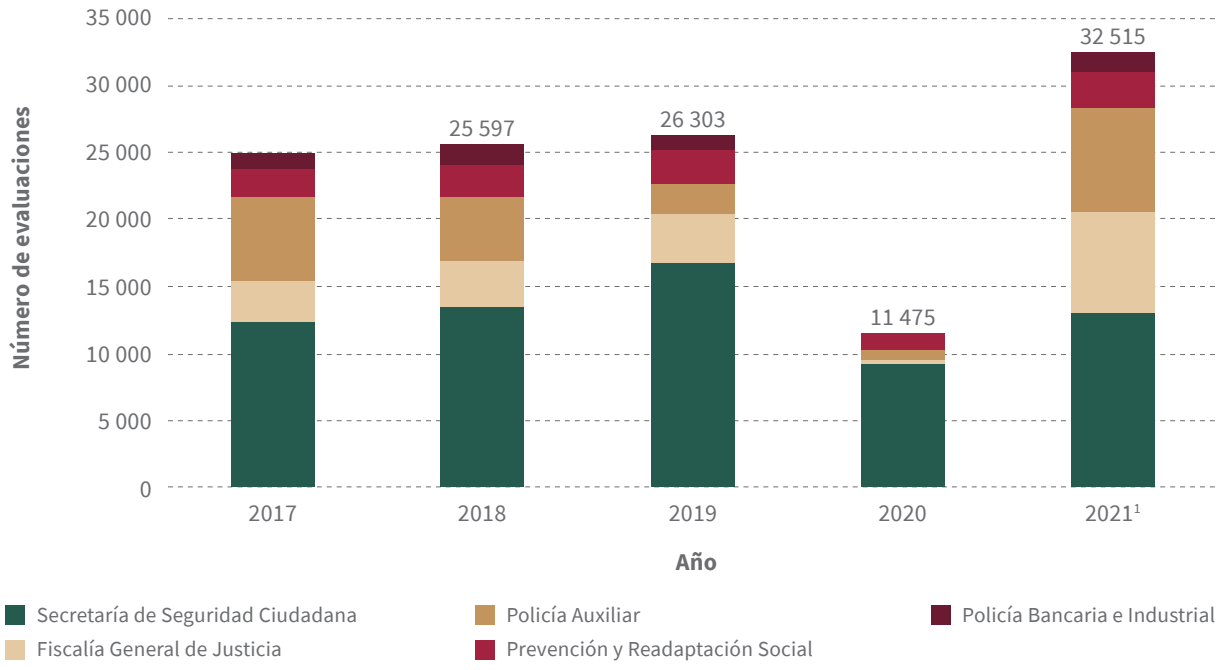

[1] Las cifras que se presentan son estimaciones para todo el ejercicio 2021.
Nota: el total de evaluaciones aplicadas comprende personal policial, de estructura y administrativos con accesos a información sensible, de nuevo ingreso, permanencia y procesos de promoción.
Fuente: Dirección General del Centro de Evaluación y Control de Confianza, Secretaría de Seguridad Ciudadana de la Ciudad de México

RESOLUCIÓN DE PROCEDIMIENTOS POR PARTE DE LA COMISIÓN DE HONOR Y JUSTICIA DE LA SSC AGOSTO 2020-JULIO 2021

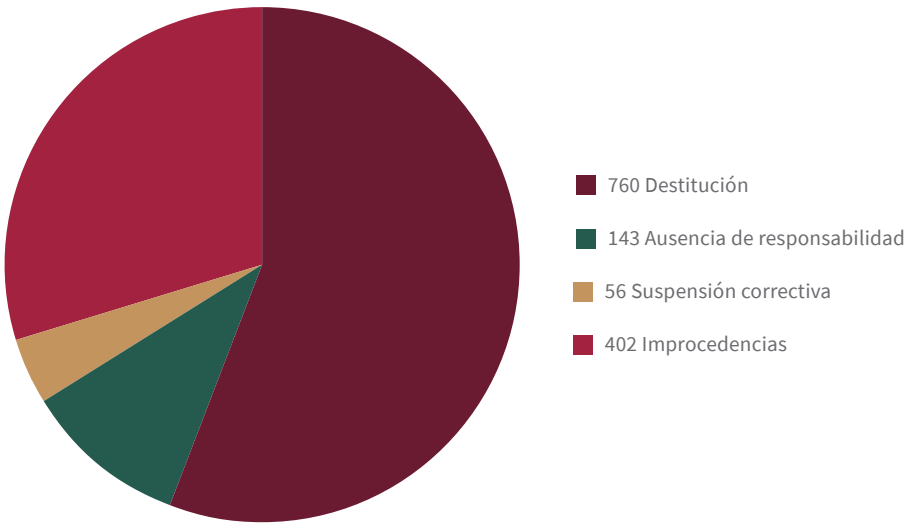

Fuente: Dirección General de la Comisión de Honor y Justicia, Secretaría de Seguridad Ciudadana de la Ciudad de México.

ACCIONES DE VINCULACIÓN Y ESTRATEGIA 333 “COLONIAS, PUEBLOS Y BARRIOS”
ACCIONES Y PERSONAS BENEFICIADAS
2020-2021

CONCEPTO	ACCIONES DE VINCULACIÓN		PERSONAS BENEFICIADAS		ESTRATEGIA 333 "COLONIAS, PUEBLOS Y BARRIOS”			
					ACCIONES DE VINCULACIÓN		PERSONAS BENEFICIADAS	
	AGO 20-JUL 21[1]	AGO-DIC 21[2]	AGO 20-JUL 21[1]	AGO-DIC 21[2]	AGO 20-JUL 21[1]	AGO-DIC 21[2]	AGO 20-JUL 21[1]	AGO-DIC 21[2]
Vinculación Ciudadana (Asociación y Grupos Vecinales, Población en General y Comisiones de Participación Comunitaria)	1 720	1 047	4 592	1 000	561	207	1 400	725
Vinculación con Actores Estratégicos (Instituciones Educativas, Organizaciones: Sociales, Empresariales, Internacionales y Enlace Legislativo)	3 740	1 483	25 780	5 000	1 358	345	7 000	3 000
Vinculación y Coordinación Institucional con los Tres Órdenes de Gobierno (Instancias Locales, Estatales y Federales)	2 600	809	23 410	4 000	346	0	2 900	0
Acciones masivas de vinculación para fomentar la proximidad entre los cuerpos policiales y la ciudadanía (ferias y jornadas de seguridad)	5	5	993	850	3	1	700	200
Total	**8 065**	**3 344**	**54 775**	**10 850**	**2 268**	**553**	**12 000**	**3 925**

[1] El periodo comprende del 1 de agosto de 2020 al 31 de julio de 2021.
[2] El periodo comprende del 1 de agosto de 2021 al 31 de diciembre de 2021 y las cifras son estimadas.
Nota: Las acciones de vinculación de la Estrategia 333 se focalizaron en las 340 Colonias, Pueblos y Barrios de atención prioritaria, identificados por la Jefatura de Gobierno de la Ciudad de México. Asimismo, cabe señalar que dichas acciones reportadas se han realizado a través de plataformas digitales debido a la contingencia sanitaria (reuniones, sesiones de trabajo, talleres, pláticas de prevención, entre otras).
Fuente: Subsecretaría de Participación Ciudadanana y Prevención del Delito, Secretaría de Seguridad Ciudadana de la Ciudad de México.

RESULTADOS DE LA CONSTRUCCIÓN DE CAPACIDADES CIUDADANAS PARA LA PREVENCIÓN DEL DELITO Y PROMOCIÓN DEL BIENESTAR 2020–2021

RUBROS	ACCIONES	
	AGOSTO 2020-JULIO 2021	AGOSTO 2021-DICIEMBRE 2021[1]
Pláticas de Prevención	303	165
Platicas de Prevención (Asistentes)	16 657	4 500
Sociodramas Vivenciales de Alto Impacto	310	270
Sociodramas Vivenciales de Alto Impacto (Beneficiados)	7 800	3 000

[1] Las cifras que se presentan son estimaciones.
Fuente: Subsecretaría de Participación Ciudadanana y Prevención del Delito, Secretaría de Seguridad Ciudadana de la Ciudad de México.

ACCIONES REALIZADAS POR DEL PROGRAMA CONDUCE SIN ALCOHOL 2020-2021

RUBROS	ACCIONES	
	AGOSTO 2020 - JULIO 2021	AGOSTO 2021 - DICIEMBRE 2021[1]
Jornadas de Revisión	605	250
Puntos Instalados	1 430	700
Entrevistas	0	0
Pruebas Aplicadas	150 000	200 000
Positivos	3 740	3 000
Vehículos Remitidos	3 610	2 850

[1] Las cifras que se presentan son estimaciones.
Fuente: Subsecretaría de Participación Ciudadanana y Prevención del Delito, Secretaría de Seguridad Ciudadana de la Ciudad de México.

ACCIONES REALIZADAS POR EL PROGRAMA BRIGADA DE VIGILANCIA ANIMAL 2020-2021

ACCIONES	ACCIONES	
	AGOSTO 2020 - JULIO 2021	AGOSTO 2021 - DICIEMBRE 2021[1]
Total de Acciones Operativas (Denuncias Atendidas)	2 660	1 200
Apoyo a Desalojos Operativos	105	50
Total de Animales Atendidos	1 930	850
Sesiones Informativas	150	250
Beneficiados	2 580	625
Animales Ingresados	1 300	530
Animales Trasladados	320	150
Animales Entregados a Dueño, Hábitat, Otros	340	160
Adopciones	120	50

[1] Las cifras que se presentan son estimaciones.
Fuente: Subsecretaría de Participación Ciudadanana y Prevención del Delito, Secretaría de Seguridad Ciudadana de la Ciudad de México.

ACCIONES DE MONITOREO REALIZADAS POR EL EQUIPO DE TESTIGOS SUPERVISORES DE LA SECRETARÍA DE SEGURIDAD CIUDADANA 2020-2021

ACCIONES	ACCIONES	
	AGOSTO 2020-JULIO 2021	AGOSTO 2021-DICIEMBRE 2021[1]
Número de puntos supervisados en el Programa "Conduce Sin Alcohol"	899	619
Participación en la "Cadena de Custodia durante los exámenes Químico – Toxicológicos"	71	20
Presencia como Observador por Medidas Precautorias (CNDH y CDHCM)	634	568
Presencia como Observador por Orden General de Operaciones	764	351
Presencia como Observador en Acciones Preventivas durante Operativos Especiales	41	13
Visitas Domiciliarias y/o Acompañamientos a Personas Defensoras de Derechos Humanos y Periodistas de los Mecanismos de Protección.	1 818	848
Total de acciones realizadas	**4 227**	**2 419**

[1] Las cifras que se presentan son estimaciones
Nota: los Testigos Supervisores son un equipo de policías especializados en derechos humanos, encargados de monitorear, registrar y supervisar los eventos en donde, por el número de personas y las circunstancias de la situación, se puedan presentar posibles violaciones a los derechos humanos por parte del personal policial.
Fuente: Subsecretaría de Participación Ciudadanana y Prevención del Delito, Secretaría de Seguridad Ciudadana de la Ciudad de México.

COMPARATIVO DEL PRESUPUESTO ANUAL EJERCIDO POR LA SECRETARÍA DE SEGURIDAD CIUDADANA 2016-2021 (MILLONES PESOS)

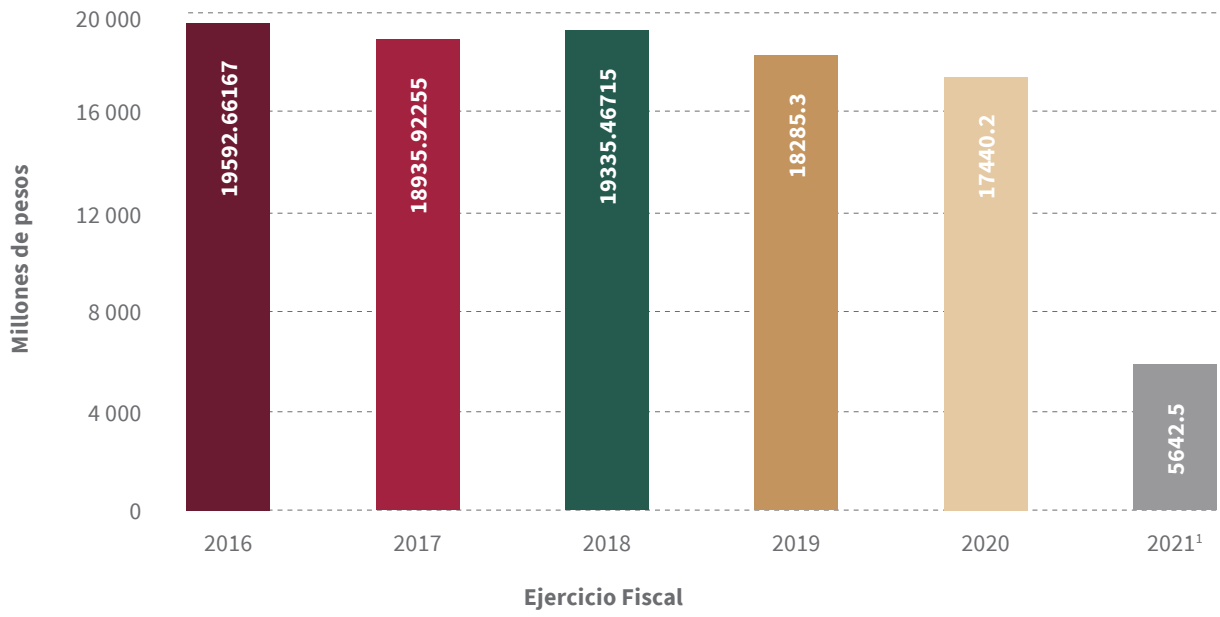

[1]**Presupuesto** ejercido al mes de abril 2021.
Nota: las cifras están expresadas en millones de pesos.
Fuente: Oficialía Mayor, Secretaría de Seguridad Ciudadana de la Ciudad de México.

RESULTADOS DE ACCIONES REALIZADAS POR LA UNIDAD ESPECIALIZADA DE GÉNERO DE LA SECRETARÍA DE SEGURIDAD CIUDADANA 2019-2021

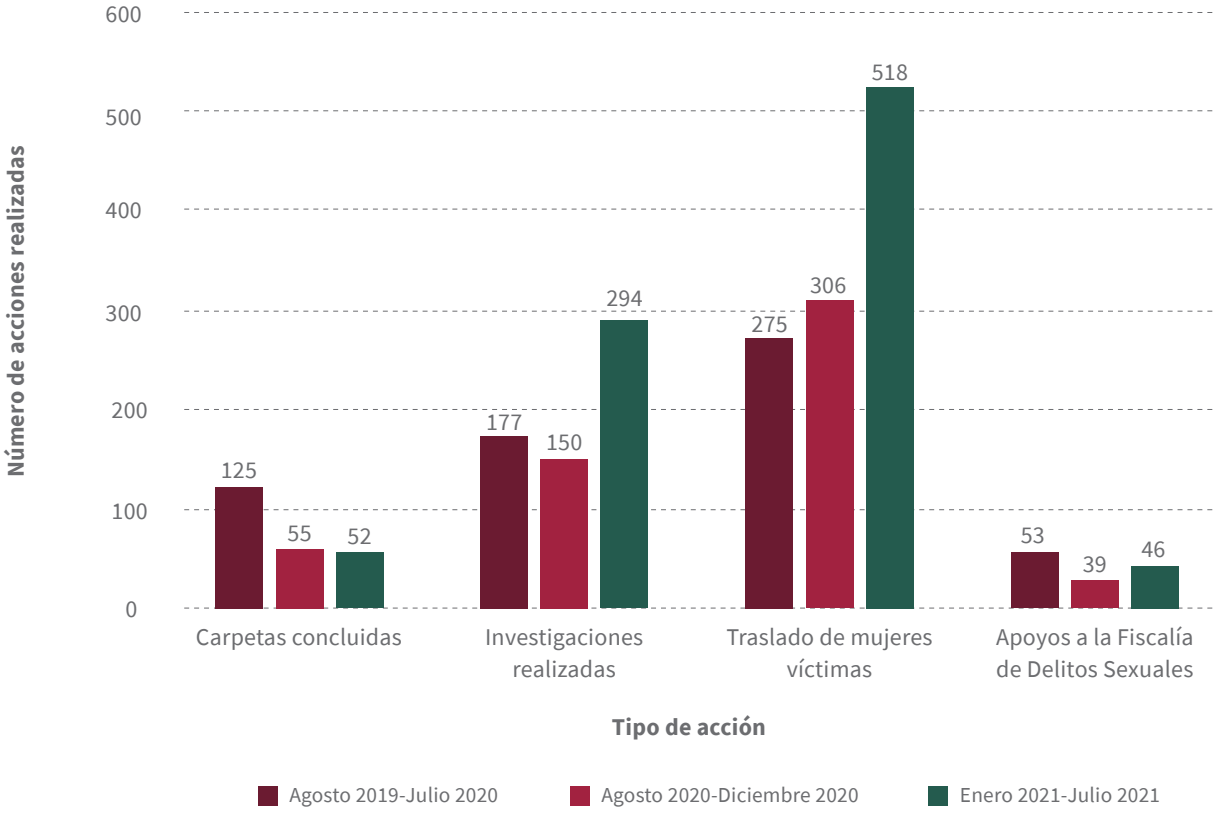

Nota: la Unidad Especializada de Género fue creada en diciembre de 2019, no obstante, con antelación se atendían e investigaban las denuncias y quejas por violencia contra las mujeres desde un enfoque de Derechos Humanos y con perspectiva de género.
Fuente: Dirección General de Asuntos Internos, Secretaría de Seguridad Ciudadana de la Ciudad de México.

PROGRAMA ESCUELA SEGURA LIBRE DE DROGAS Y VIOLENCIA
NÚMERO DE PLANTELES ATENDIDOS Y ACCIONES REALIZADAS
AGOSTO 2020-JULIO 2021

DELEGACIÓN / ACTIVIDAD	SENDERO SEGURO		SESIONES INFORMATIVAS		CONVIVENCIA ESCOLAR SEGURA		ORDEN GENERAL DE OPERACIONES		ALBERGUES DE ASISTENCIA SOCIAL		SENDERO SEGURO EN PLAZAS COMERCIALES, PARROQUIAS, PARQUES, JARDINES Y VÍA PÚBLICA	
	PLANTELES	ACCIONES	PLANTELES	ACCIONES	PLANTELES	ACCIONES	PLANTELES	ACCIONES	PLANTELES	ACCIONES	PLANTELES	ACCIONES
Álvaro Obregón	62	144	4	7	0	0	1	1	0	0	25	58
Azcapotzalco	34	53	0	0	0	0	1	1	1	284	3	291
Benito Juárez	13	20	0	0	0	0	1	1	0	0	8	69
Coyoacán	28	57	0	0	0	0	1	1	0	0	3	9
Cuajimalpa	10	19	0	0	0	0	0	0	0	0	1	1
Cuauhtémoc	30	58	1	1	0	0	2	2	0	0	5	8
Gustavo A. Madero	49	140	3	3	0	0	3	3	0	0	7	11
Iztacalco	22	46	2	16	0	0	1	1	1	289	3	277
Iztapalapa	37	70	0	0	0	0	1	1	0	0	5	12
Magdalena Contreras	8	10	0	0	0	0	0	0	0	0	2	2
Miguel Hidalgo	29	55	0	0	0	0	0	0	0	0	2	6
Milpa Alta	9	18	0	0	0	0	0	0	0	0	3	7
Tláhuac	10	19	1	1	0	0	0	0	0	0	2	5
Tlalpan	14	65	0	0	0	0	1	1	0	0	5	26

Venustiano Carranza	73	125	0	0	0	0	0	0	1	8	5	20
Xochimilco	19	34	0	0	0	0	0	0	0	0	3	5
Total	**447**	**933**	**11**	**28**	**0**	**0**	**12**	**12**	**3**	**581**	**82**	**807**

Nota: La suspensión temporal de actividades presenciales en escuelas, con motivo de la emergencia sanitaria de la COVID-19, ha impactado negativamente en los resultados de estas acciones de prevención del delito en el entorno escolar.
Fuente: Subsecretaría de Participación Ciudadanana y Prevención del Delito, Secretaría de Seguridad Ciudadana de la Ciudad de México.

REPARACIONES REALIZADAS A LA INFRAESTRUCTURA Y EQUIPO URBANO PARA RESOLVER SITUACIONES DE RIESGO EN EL PERÍMETRO "A" DEL CENTRO HISTÓRICO SEGÚN TIPO DE REPARACIÓN O EQUIPO REPARADO POR MES AGOSTO 2020-JULIO 2021 (ACCIONES REALIZADAS)

	2020					2021							
Fecha	**Ago**	**Sep**	**Oct**	**Nov**	**Dic**	**Ene**	**Feb**	**Mar**	**Abr**	**May**	**Jun**	**Jul**	**Total**
Tapa de registro	12	7	9	4	2	5	8	15	10	11	7	8	**98**
Arroyo vehicular	0	1	1	0		0	0	0	1	0	1	0	**4**
Banqueta	2	2	2	1	1	3	0	32	78	4	2	13	**139**
Coladeras	0	0	1	0		0	0	0	0	0	0	0	**1**
Losetas Basaltex	14	30	54	158		76	0	59	22	0	64	46	**523**
Piezas de dren	0	5	7	13		0	0	14	39	103	6	20	**207**
Retiro de esparragos	0	4	0	0		0	1	1	13	0	1	2	**22**
Rejilla Irvin	0	0	2	0	3	0	1	3	3	0	1	1	**14**
Colocación de cadenas de acceso	0	0	0	0		0	1	0	0	2	0	0	**3**
Colocación de señalización	7	0	14	18	215	0	0	0	0	0	51	25	**330**
Guarnicion	0	0	0	0		0	0	0	0	0	0	0	**0**
Colocación de bolardos	45	54	7	6	1	6	3	0	0	0	23	12	**157**
Retiro de bolardos	0	4	2	0		0	0	0	0	0	2	1	**8**
Retiro de elementos varios	26	0	2	0	7	1	0	1	9	33	7	8	**94**
Reparación bóvedas de CFE	0	0	0	0		0	0	0	0	0	0	0	**0**
Pintura en mobiliario urbano	0	0	0	0		0	0	0	0	0	0	0	**0**
Colocación de biciestacionamientos	0	0	0	0		0	0	0	2	0	0	0	**2**

Fuente: Autoridad del Centro Histórico.

REPARACIONES REALIZADAS A LA INFRAESTRUCTURA Y EQUIPO URBANO PARA RESOLVER SITUACIONES DE RIESGO EN EL PERÍMETRO "A" DEL CENTRO HISTÓRICO SEGÚN TIPO DE REPARACIÓN O EQUIPO REPARADO POR MES AGOSTO 2020-JULIO 2021 (ACCIONES REALIZADAS)

	2020					2021							
Fecha	**Ago**	**Sep**	**Oct**	**Nov**	**Dic**	**Ene**	**Feb**	**Mar**	**Abr**	**May**	**Jun**	**Jul**	**Total**
Pintura en fachadas	0	2	2	0		0	0	0	0	0	1	0	**5**
Herrerias varias	6	2	25	8		4	0	1	1	1	10	5	**64**
Rampas	0	0	0	0		0	0	0	6	0	0	1	**7**
Retiro de tocón						12	0	2	0	0	0	3	**17**
Apuntalamientos	0	0	0	1		0	0	0	0	0	0	0	**1**
Reparación de jardineras	10	0	3	0	30	2	30	0	0	0	9	8	**91**
Balizamiento	309	38	40	0		0	0	0	9	0	97	44	**537**
Borrado de balizamiento	0	84	0	0		0	0	0	0	0	21	9	**114**
Armado o retiro de andamios	0	2	0	0		0	0	0	0	0	1	0	**3**
Colocación de mantas	0	53	4	32		0	0	0	0	0	22	10	**121**
Reparación de bancas	0	1	10	0		0	0	0	0	7	3	2	**23**
Trabajos de albañilería varios	0	0	0	12		0	18	0	0	0	3	3	**36**
Trabajos hidraulicos sanitarios						8	0	0	0	0	0	2	**10**
Retiro de grafiti	0	0	0	77		90	8	0	57	0	19	26	**277**
Aplicación de antigrafiti	0	0	0	180		0	72	0	0	0	45	28	**325**

Colocación de malla ciclón								0	10	0	0	0	0	2	12
Trabajos de eléctricidad								0	0	1	0	2	0	1	4
Total		**431**	**289**	**185**	**510**	**229**	**91**	**14**	**125**	**177**	**153**	**163**	**137**	**3250**	

Fuente: Autoridad del Centro Histórico.

GARANTIZAR EL OTORGAMIENTO DE PENSIONES A LOS ELEMENTOS DE LA POLICÍA AUXILIAR DE LA CIUDAD DE MÉXICO PENSIONES OTORGADAS DEL 01 AGOSTO 2020 AL 31 DE JULIO 2021 CIENTOS

TOTAL DE PENSIONES ACUMULADAS AL PERÍODO		
Año	**Mes**	**Total**
2020	agosto	47
2020	septiembre	79
2020	octubre	126
2020	noviembre	101
2020	diciembre	140
2021	enero	31
2021	febrero	0
2021	marzo	79
2021	abril	89
2021	mayo	73
2021	junio	125
2021	julio	75
Total		**965**

Nota: Junio y Julio datos estimados.
Fuente: Relación mensual de altas 2020 y 2021. CAPREPA-CDMX

ACCIONES A FAVOR DE LA IGUALDAD DE GÉNERO PARA POLICÍAS AUXILIARES
PERSONAS ASISTENTES DEL 01 DE AGOSTO DE 2020 AL 31 DE JULIO DE 2021
PERSONAS

PERIODO DEL 01 DE AGOSTO DE 2020 AL 31 DE JULIO DE 2021	HOMBRES	MUJERES	TOTAL	TOTAL PROGRAMADO EN EL PERIODO
Total	**212**	**431**	**643**	**600**

Fuente: Direccion de Prestaciones y Bienestar Social de la CAPREPA-CDMX

POBLACIÓN DERECHOHABIENTE DE LA POLICÍA AUXILIAR DE LA CIUDAD DE MÉXICO
PERSONAS DERECHOHABIENTES DEL 01 DE AGOSTO DE 2020 AL 31 DE JULIO DE 2021
MILES DE PERSONAS

POBLACIÓN DE PERSONAS DERECHOHABIENTES	2019	2020	PERIODO 01 DE AGOSTO 2020 A 31 JULIO 2021
Elementos	30 873	24 424	31 084
Pensionados	8 063	8 610	8 814
Familiares directos	49 409	56 478	49 748
Total	**88 345**	**89 512**	**89 646**

Fuente: Sistema Integral CAPREPA.

SERVICIOS MÉDICOS OTORGADOS A ELEMENTOS ACTIVOS, PENSIONADOS, JUBILADOS, Y SUS DERECHOHABIENTES, DE LA POLICÍA AUXILIAR DE LA CIUDAD DE MÉXICO SERVICIOS MÉDICOS DEL 01 DE AGOSTO DE 2020 AL 31 DE JULIO DE 2021 MILES DE SERVICIOS

SERVICIOS MÉDICOSDEL 01 DE AGOSTO 2020 AL 31 DE JULIO 2021	TOTAL DE SERVICIOS
Consultas de Medicina Familiar	205 648
Consultas de Especialidad	59 576
Hospitalización	8 231
Traslados	2 090
Cirugías	2 276
Sesiones de Hemodiálisis	13 837
Pacientes de Hemodiálisis en promedio	117
Servicio de Oxígeno	12 802
Pacientes de Oxígeno en promedio	635
Afiliación de Vigencia de Derechos	7 391
Medicina del Trabajo	432
Recetas	413 202
Solicitudes de laboratorio Clinicas	33 416
Solicitudes de Gabinete Clinicas	28 999
Solicitudes de laboratorio H.O	46 470
Solicitudes de Gabinete H.O.	29 630
Total	**864 752**

Nota: Los pacientes de hemodiálisis y oxígeno se representan en promedio, con un total de 752 pacientes, 117 de hemodiálisis y 635 de oxigeno.
Fuente:Sistema Integral CAPREPA Agosto 2020 a Julio de 2021.

RESULTADOS DE LAS ACCIONES DEL PROGRAMA CUADRANTES 2019-2021

ACCIONES	ENERO-JULIO 2019	AGOSTO 2019-JULIO 2020	AGOSTO 2020-JULIO 2021	TOTAL
Servicios prestados	48 963	264 564	264 666	578 193
Revisión de personas	582 494	1 400 000	1 320 000	3 302 494
Revisión de vehículos	283 282	540 880	540 448	1 364 610
Remisiones al Ministerio Público (MP)	8 826	13 744	13 454	36 024
Personas presentadas al MP	9 217	17 553	17 252	44 022
Remisiones al Juez Cívico (JC)	31 449	53 359	53 421	138 229
Personas presentadas al JC	32 362	60 722	61 272	154 356
Remisiones a depósitos vehiculares	19 063	11 400	11 760	42 223

Nota: Los resultados se reportan a partir del mes de enero 2019, debido a que su implementación se inició en dicha fecha.
Fuente: Subsecretaría de Operación Policial, Secretaría de Seguridad Ciudadana de la Ciudad de México.

TIPO DE REPORTES ATENDIDOS POR LA SSC MEDIANTE CONTACTO TELEFÓNICO 2018-2021

TIPO DE REPORTE	2018-2021	2020-2021	2021[1]
	5 DICIEMBRE 2018-31 JULIO 2020	1° AGOSTO 2020-31 JULIO 2021	1° AGOSTO-31 DICIEMBRE 2021
Vialidad y Tránsito	78 592	21 574	9 883
Envío de Patrullas	28 856	12 660	6 147
Brigada de Vigilancia Animal	28 606	9 999	4 867
Orientación al Público	20 098	10 979	4 928
Quejas contra Policías y Servidores Públicos	14 516	4 790	2 226
Vigilancia	7 579	1 752	902
Denuncia Cibernética	6 020	2 412	987
Cámaras de Vigilancia	1 194	281	145
Extorsión	829	175	69
Venta de Drogas	437	162	68
Acompañamiento a Cuentahabiente Bancario	409	110	56
Robo	231	42	12
Queja de Seguridad Privada	20	12	4
Alerta Amber	20	8	2
Denuncia en el Transporte Público	7	4	2
Otros	176	114	65
Total	**187 590**	**65 074**	**30 363**

[1] Las cifras que se proporcionan son estimaciones.

Nota: la atención y apoyo gestionados mediante Contacto Telefónico se brindan a la población en general, a través de la recepción de llamadas telefónicas al número 5208 9898, para dar solución a las peticiones ciudadanas en materia de seguridad pública. Cada asunto se canaliza a las áreas competentes de la Secretaría de Seguridad Ciudadana de la Ciudad de México y, cuando es necesario, con instancias fuera de la institución, según corresponda. La atención se brinda las 24 horas del día, los 7 días de la semana.

Fuente: Dirección de la Unidad de Contacto del Secretario, Secretaría de Seguridad Ciudadana de la Ciudad de México.

TIPO DE REPORTES ATENDIDOS POR LA SSC EN MEDIOS DIGITALES 2018-2021

TIPO DE REPORTE	2018-2021	2020-2021	2021[1]
	5 DICIEMBRE 2018-31 JULIO 2020	1° AGOSTO 2020-31 JULIO 2021	1° AGOSTO-31 DICIEMBRE 2021
Envío de Patrulla	21 614	40 164	18 004
Vialidad yTránsito	18 980	34 171	16 508
Orientación al Público	13 585	17 431	8 469
Vigilancia	9 125	4 895	2 014
Queja contra Policía y Servidores Públicos	5 167	5 074	2 150
Brigada de Vigilancia Animal	2 687	762	269
Cámara de Vigilancia	1 225	1 494	632
Denuncia Cibernética	740	1 032	392
Venta de Drogas	531	801	370
Robo	520	93	33
Queja de Seguridad Privada	9	27	12
Extorsión	2	34	3
Alerta Amber	1	3	1
Otros	27	50	28
Total	**74 213**	**106 031**	**48 885**

[1] Las cifras que se proporcionan son estimaciones.

Nota: los medios de comunicación por los que se reciben los reportes son el correo electrónico, App Mi Policía, WhatsApp y Twitter.

Fuente: Dirección de la Unidad de Contacto del Secretario, Secretaría de Seguridad Ciudadana de la Ciudad de México.

TIPO DE REPORTES ATENDIDOS POR LA SSC MEDIANTE ASISTENCIA MÓVIL INTEGRAL 2018-2021

TIPO DE REPORTE	2018-2021	2020-2021	2021[3]
	5 DICIEMBRE 2018-31 JULIO 2020	1° AGOSTO 2020-31 JULIO 2021	1° AGOSTO-31 DICIEMBRE 2021
Encuesta de Opinión	56 027	32 989	16 404
Asesoría Jurídica	5 668	3 235	1 517
Violencia	1 069	823	429
Supervisión de Módulos de Atención Ciudadana	3 555	0	0
Apoyo Psicológico	1 750	734	358
Trabajo Social	1 118	577	244
Asistencia Integral a Personas con Discapacidad[1]	1 001	141	74
Atención Especializada[2]	28 681	47	20
Total	**98 869**	**38 546**	**19 046**

[1] Las labores que se realizan comprenden orientación y el trámite de tarjetones.
[2] Comprende atención en eventos, jornadas, ferias, escuelas, lugar de los hechos y/o domicilio particular.
[3] Las cifras que se proporcionan son estimaciones.
Nota: la Asistencia Móvil Integral proporciona a la ciudadanía atención, apoyo, orientación y asistencia de manera presencial en oficinas, así como mediante visitas domiciliarias y/o en el lugar de los hechos a todas aquellas personas que,por su condición de vulnerabilidad económica, de violencia, de vejez, de discapacidad, de víctimas o generadores de violencia, no puedan acudir a las oficinas. De acuerdo a los requerimientos específicos de cada caso, se canaliza a la ciudadanía a diversas instancias gubernamentales y Asociaciones Civiles. El personal multidisciplinario a cargo de la Asistencia Móvil Integral, se conforma por psicólogos, abogados, trabajadores sociales, con enfoque de género e igualdad sustantiva entre hombres y mujeres.
Fuente: Dirección de la Unidad de Contacto del Secretario, Secretaría de Seguridad Ciudadana de la Ciudad de México.

CONVERSATORIOS ORGANIZADOS POR LA UNIDAD DE CONTACTO DEL SECRETARIO AGOSTO 2020-MAYO 2021

N°	NOMBRE/TEMA	PROPÓSITO	ASISTENTES
1	Conversatorio “Uso Inteligente de las redes sociales”	Brindar herramientaspara detectar a tiempo los delitos cibernéticos, así como las oportunidades de transformar los entornos de sus hijos paraevitar la ciberdelincuencia. Analizar los riesgos que se tienen con el uso indebido de las redes sociales como Facebook, Instagram, Tik Tok, etcétera, para detectar, bloquear y cancelar cuando se establece un riesgo de delito cibernético.	2 218
2	Conversatorio “Ley de Acceso de las mujeres a una vida Libre de Violencia”	Fortalecer el empoderamiento de las mujeres a través del conocimiento de esta Ley para disminuir la violencia contra las mujeres en la Ciudad de México.	1 513
3	Conversatorio “Fortalecimiento de la autoestima para hacerle frente al ciberbullyng, cutting y sexting”	Brindar herramientas a los adultos que intervienen en la formación de niñas, niños y adolescentes para que se prevenga la violencia y estos eviten los riesgos de caer en peligros innecesarios. Analizar cuáles obstáculos están en cada persona para lograr el autoconocimiento, el amor propio y las ventajas de aplicar la seguridad de reconocernos como seres humanos con defectos y virtudes para obtener lo mejor.	850
4	Duelo por la pérdida de un ser querido	Proporcionar las herramientas para distinguir el duelo normal de uno complicado.	481
5	Impacto psicológico y social por aislamiento deCovid-19	Análisis de lo que hemos perdido con la pandemia y lo ganado, reconocer las oportunidades que se nos dieron con el aislamiento social y llevar lo positivo para evitar caer en trastornos de ansiedad o depresión.	360
6	Seguridad emocional para enfrentar los impactos y consecuencias de la pandemia	Hablar de emociones, fortalecimiento de la autoestima y analizar los fenómenos del aislamiento social por la pandemia.	300
7	Conversatorio “Servicios de la DUCS”	Informar sobre los servicios digitales y equipo multidisciplinario Dirección de la Unidad de Contacto del Secretario.	300

Nota: Las actividades que se describen, se han realizado mediante las plataformas virtuales de Google Meets y Zoom.
Fuente: Dirección de la Unidad de Contacto del Secretario, Secretaría de Seguridad Ciudadana de la Ciudad de México.

CONVERSATORIOS ORGANIZADOS POR LA UNIDAD DE CONTACTO DEL SECRETARIO
AGOSTO 2020-MAYO 2021

Nº	NOMBRE/TEMA	PROPÓSITO	ASISTENTES
8	Conversatorio “Cutting”	Brindar herramientas a las y los jóvenespara detectar a tiempo los delitos cibernéticos, y se acerquen a los padres y maestros para evitar ser victimas, sensibilizar a las y los jóvenes para evitar la conducta del cutting.	262
9	Webinar “Servicios de la DUCS”	Informar sobre los servicios digitales y equipo multidisciplinario de la Dirección de la Unidad de Contacto del Secretario.	216
10	Principios básicos para una crianza positiva	Establecer las pautas en la crianza de los hijos, cambiando los estigmas y roles aprendidos, rompiendo patrones generacionales de modelos aprendidos.	209
11	El activismo feminista en la expresión de su reconocimiento	Análisis de la historia del feminismo y sus logros para ser capaces de reconocer el impacto social que ha permitido aminorar las brechas de desigualdad entre hombres y mujeres.	195
12	“Prevención y apoyo, adicciones en jóvenes”	Elementos para propiciar una comunicación asertiva y una escucha activa, riesgos, prevención y atención de las adicciones. Aminorar el impacto que tienen las adicciones en los jóvenes, ofreciendo los servicios de la Dirección de la Unidad de Contacto del Secretario.	178
13	Conversatorio “Herramientas para identificar Niñas, Niños y Adolescentes en situación de riesgo”	Proporcionar elementos a los padres de familia para localizar momentos de riesgo en sus hijos y les permita prevenir situaciones de delito.	174
14	Como llevar una manifestación idónea con perpectiva de género	Establecer los parámetros de seguridad para las mujeres que participan en marchas feministas, además de visibilizar los propósitos de las marchas fuera de los roles tradicionales de género.	163

Nota: Las actividades que se describen, se han realizado mediante las plataformas virtuales de Google Meets y Zoom.
Fuente: Dirección de la Unidad de Contacto del Secretario, Secretaría de Seguridad Ciudadana de la Ciudad de México.

CONVERSATORIOS ORGANIZADOS POR LA UNIDAD DE CONTACTO DEL SECRETARIO
AGOSTO 2020-MAYO 2021

Nº	NOMBRE/TEMA	PROPÓSITO	ASISTENTES
15	Relaciones humanas e integración laboral	Análisis de lo que hemos perdido con la pandemia y lo ganado, reconocer las oportunidades que se nos dieron con el aislamiento social y llevar lo positivo para evitar caer en trastornos de ansiedad o depresión.	150
16	Autoestima enfocado en la autopercepción de las mujeres	Reconocer y valorar los logros que las mujeres han tenido a lo largo de historia y comprender como nos percibimos por los roles de género impuestos por la sociedad para cambiarlos. Identificar la forma en cómo las mujeres viven estereotipadas y cómo se ha aprendido a vivir con la perspectiva de género, dando opciones para mejorar la autoestima y romper con esos patrones.	124
17	El conflicto desde una perspectiva de género	Establecer los parámetros de seguridad para las mujeres que participan en marchas feministas, además de visibilizar los propósitos de las marchas fuera de los roles tradicionales de género. Soluciones a las problématicas que se presentan entre mujeres y hombres en los diferentes ámbitos de desarrollo.	114
18	Conversatorio “Adicciones y violencia en el noviazgo”	Promover la educación de la prevención y atención de la violencia en las y los jóvenes.	114
19	Duelo en niños	La forma adecuada de dar la noticia de una pérdida a los niños, así como la forma de acompañarlos en el proceso de duelo.	108
20	Enfoque social con equidad de género	Diferenciar la igualdad y la equidad de género y los beneficios que estas áreas de oportunidad han traído a la sociedad en un esfuerzo por aminorar las brechas de desigualdad entre hombres y mujeres.	79
21	Conversatorio “Ley de Cultura Cívica”	Dar a conocer las reformas a la Ley de Cultura Cívica.	71

Nota: Las actividades que se describen, se han realizado mediante las plataformas virtuales de Google Meets y Zoom.
Fuente: Dirección de la Unidad de Contacto del Secretario, Secretaría de Seguridad Ciudadana de la Ciudad de México.

CONVERSATORIOS ORGANIZADOS POR LA UNIDAD DE CONTACTO DEL SECRETARIO
AGOSTO 2020-MAYO 2021

N°	NOMBRE/TEMA	PROPÓSITO	ASISTENTES
22	Conversatorio "Ley de menores infractores"	Exposición sobre los riesgos en los que están los jóvenes y las sanciones a las que actualmente están sujetos.	71
23	Presentación "Servicios de la DUCS en atención a la violencia de género y Acoso sexual"	Dar a conocer el funcionamiento de los diferentes canales de atención de la Dirección de la Unidad de Contacto del Secretario en materia de la violencia de género, en colaboración con la Dirección General de Participación Ciudadanana de la SSC. Identificar las diferentes formas de violencia sexual de acuerdo a la Ley de Acceso de las Mujeres a una Vida Libre de Violencia y la Ley Olimpia.	62
24	Prevención del embarazo adolescente	Informar sobre los riesgos que implica el embarazo en menores de edad, sus repercusiones sociales, psicológicas y físicas, así como la prevención y atención.	58
25	Duelo por la muerte de un hijo	Establecer las fases del duelo para proporcionar los elementos del acompañamiento ante la pérdida inesperada.	48
26	¿Qué es el duelo?	Informar sobre los diferentes tipos de duelo ysus manifestaciones.	23
27	Reunión de trabajo tarjetones para personas con discapacidad	Establecer las necesidades y prioridades para activar los procesos de entrega de tarjetón para personas con discapacidad.	5
Total de asistentes			**8 446**

Nota: Las actividades que se describen, se han realizado mediante las plataformas virtuales de Google Meets y Zoom.
Fuente: Dirección de la Unidad de Contacto del Secretario, Secretaría de Seguridad Ciudadana de la Ciudad de México.

REMISIONES AL MINISTERIO PÚBLICO POR TIPO DE DELITO
RESULTADOS DE TODAS LAS ACCIONES OPERATIVAS Y DE VIGILANCIAAGOSTO 2020-JULIO 2021 1/2

MOTIVO	REMISIONES	DETENIDOS	BANDAS	CÉLULAS	MOTOS	ARMAS			
						FUEGO	BLANCA	RÉPLICA	OTRAS
Delitos de alto impacto	**8 132**	**10 789**	**524**	**1 254**	**723**	**532**	**2 645**	**728**	**0**
Encubrimiento por receptación (vehículos)	1 311	1 578	57	92	234	16	3	8	0
Homicidio doloso	172	309	27	32	21	123	32	3	0
Lesiones por arma de fuego	140	234	21	41	20	90	5	6	0
Robo a casa habitación con violencia	201	277	18	28	12	15	80	12	0
Robo a cuentahabiente	14	20	1	4	2	3	4	3	0
Robo a negocio con violencia	957	1 310	80	154	28	39	385	142	0
Robo a repartidor	161	264	19	45	9	18	56	35	0
Robo a transeúnte	4 295	5 528	219	676	195	198	1 966	425	0
Robo a transportista	4	9	1	0	0	0	0	0	0
Robo de vehículo	558	868	68	144	200	28	77	67	0
Robo en metro	116	147	4	19	0	0	4	4	0
Robo en microbús	52	81	9	6	2	2	20	18	0
Robo en taxi	20	24	0	4	0	0	8	5	0
Violación	131	140	0	9	0	0	5	0	0
Delitos de bajo impacto	**23 537**	**30 873**	**1 306**	**3 516**	**1 610**	**1 022**	**869**	**328**	**5**
Abuso de confianza	54	58	1	3	1	0	2	0	0
Abuso sexual	723	754	7	16	8	0	13	2	0
Allanamiento de morada	149	224	16	28	0	0	2	0	0
Amenazas	112	137	6	10	4	9	7	2	0
Daño en propiedad ajena	1 112	1 688	95	175	149	14	11	4	0

Daño en propiedad ajena sin tránsito vehicular	0	0	0	0	0	0	0	0	0
Despojo	100	278	37	23	1	3	2	0	0
Extorsión	52	91	8	16	12	4	5	9	0
Fraude	367	439	14	34	2	0	2	2	0
Homicidio culposo	247	339	15	49	83	55	0	2	0

REMISIONES AL MINISTERIO PÚBLICO POR TIPO DE DELITO

RESULTADOS DE TODAS LAS ACCIONES OPERATIVAS Y DE VIGILANCIA AGOSTO 2020-JULIO 20212/2

MOTIVO	REMISIONES	DETENIDOS	BANDAS	CÉLULAS	MOTOS	ARMAS			
						FUEGO	BLANCA	RÉPLICA	OTRAS
Lesiones culposas	1 930	2 697	63	621	913	39	3	4	0
Lesiones dolosas	486	844	77	121	27	13	18	7	0
Lesiones por arma blanca	178	224	6	30	3	0	126	0	0
Otros delitos	2 794	3 729	197	312	46	76	215	25	0
Otros robos	1 376	1 777	71	209	26	16	67	15	0
Otros sexuales	231	238	2	3	0	0	1	0	0
Portación de arma de fuego	346	589	43	67	46	343	4	33	0
Portación de arma otras	100	119	2	12	6	10	44	43	0
Narcomenudeo	3 824	6 122	449	1 099	212	369	36	69	5
Privación ilegal de la libertad	54	112	17	10	7	10	8	6	0
Retención de menores o incapaces cometida por un familiar	33	39	1	4	0	0	2	0	0
Robo a banco	0	0	0	0	0	0	0	0	0
Robo a casa habitación sin violencia	254	370	27	38	1	2	17	3	0
Robo a conductor de taxi con violencia	123	169	7	30	4	3	47	4	0

Robo a conductor de vehículo particular	223	313	19	42	23	26	65	38	0
Robo a negocio sin violencia	7 371	7 866	53	373	7	4	33	0	0
Robo de accesorios	920	1 106	34	111	13	5	23	0	0
Robo de celular	0	0	0	0	0	0	0	0	0
Robo en transporte público con violencia	280	401	30	51	10	13	95	43	0
Robo en transporte público sin violencia	0	0	0	0	0	0	0	0	0
Robo interior en negocio	86	125	6	24	5	3	21	13	0
Robo interior de taxi sin violencia	0	0	0	0	0	0	0	0	0
Secuestro	2	2	0	0	0	0	0	0	0
Secuestro exprés	10	23	3	5	1	5	0	3	0
Total general	**31 669**	**41 662**	**1 830**	**4 770**	**2 333**	**1 554**	**3 514**	**1 056**	**5**

Fuente: Subsecretaría de Inteligencia e Investigación Policial, Secretaría de Seguridad Ciudadana de la Ciudad de México.

REMISIONES AL MINISTERIO PÚBLICO POR ALCALDÍA
RESULTADOS DE TODAS LAS ACCIONES OPERATIVAS Y DE VIGILANCIA
AGOSTO 2020-JULIO 2021

ALCALDÍA	REMISIONES	DETENIDOS	BANDAS	CÉLULAS	MOTOS	ARMAS			
						FUEGO	BLANCA	RÉPLICA	OTRAS
Álvaro Obregón	2 415	3 170	161	339	163	75	289	77	0
Azcapotzalco	1 864	2 330	63	230	125	97	220	54	0
Benito Juárez	2 703	3 254	106	275	131	54	271	83	1
Coyoacán	1 814	2 286	81	246	131	45	235	76	0
Cuajimalpa	533	670	22	73	20	23	36	4	0
Cuauhtémoc	4 742	6 096	233	734	333	221	417	94	3
Gustavo A. Madero	3 556	4 729	212	528	219	185	353	106	0
Iztacalco	1 120	1 523	84	183	134	88	165	59	0
Iztapalapa	5 127	7 045	368	906	382	318	638	227	0
Magdalena Contreras	469	613	29	75	53	30	58	22	0
Miguel Hidalgo	1 853	2 373	79	288	137	91	208	55	0
Milpa Alta	193	253	9	35	23	12	20	8	0
Tláhuac	656	1 002	64	133	102	41	58	38	0
Tlalpan	1 477	2 013	110	205	101	106	151	57	1
Venustiano Carranza	2 454	3 310	162	380	209	112	261	78	0
Xochimilco	693	995	47	140	70	56	134	18	0
Total general	**31 669**	**41 662**	**1 830**	**4 770**	**2 333**	**1 554**	**3 514**	**1 056**	**5**

Fuente: Subsecretaría de Inteligencia e Investigación Policial, Secretaría de Seguridad Ciudadana de la Ciudad de México.

REMISIONES AL JUEZ CÍVICO POR TIPO DE FALTA ADMINISTRATIVA
NÚMERO DE REMISIONES Y DETENIDOS
AGOSTO 2020-JULIO 2021

FALTA ADMISTRATIVA	REMISIONES	DETENIDOS
Alterar el orden	344	399
Arrancones	43	59
Conducir en estado de ebriedad	1 753	2 017
Daños	1 686	2 970
Desperdiciar agua	36	36
Escandalizar	0	0
Grafitti	198	247
Ingerir alcohol e inhalar sustancias tóxicas	19 959	20 877
Ingresar a zonas prohibidas	3 187	3 199
Mal uso de llamadas de emergencia	18	19
Obstrucción	34 250	34 543
Orinar o defecar	3 277	3 307
Otras faltas	3 462	3 585
Pegar propaganda	139	141
Posesión de cohetes	7	7
Prostitución	0	0
Reventa de boletos	0	0
Riña	534	910
Tirar basura o cascajo	1 159	1 165
Vejar o maltratar	1 707	1 875
Total	**71 759**	**75 356**

Fuente: Subsecretaría de Inteligencia e Investigación Policial, Secretaría de Seguridad Ciudadana de la Ciudad de México.

REMISIONES AL JUEZ CÍVICO POR ALCALDÍA
NÚMERO DE REMISIONES Y DETENIDOS
AGOSTO 2020-JULIO 2021

FALTA ADMISTRATIVA	REMISIONES	DETENIDOS
Álvaro Obregón	12 105	12 220
Azcapotzalco	706	815
Benito Juárez	4 187	4 472
Coyoacán	2 497	2 758
Cuajimalpa	129	157
Cuauhtémoc	19 769	20 268
Gustavo A Madero	5 944	6 174
Iztacalco	3 431	3 788
Iztapalapa	3 732	4 261
Magdalena Contreras	1 353	1 592
Miguel Hidalgo	5 687	5 944
Milpa Alta	207	237
Tláhuac	85	127
Tlalpan	282	390
Venustiano Carranza	11 129	11 526
Xochimilco	516	627
Total	**71 759**	**75 356**

Fuente: Subsecretaría de Inteligencia e Investigación Policial, Secretaría de Seguridad Ciudadana de la Ciudad de México.

ENTREGA DE CRÉDITOS A MEDIANO PLAZO O ESPECIALES EN LOS PERIODOS DE AGOSTO 2020 A JULIO 2021 VS. AGOSTO 2019 A JULIO 2020

PERIODO	CREDITOS OTORGADOS	MONTO TOTAL DEL CREDITO
Agosto-2020/Jul-2021	2	$ 105 450
Agosto-2019/Jul-2020	112	$ 7 994 420

La información considera la entrega de créditos a mediano plazo o especiales a elementos activos y pensionados de la Policía Preventiva, Heroico Cuerpo de Bomberos y Policía Bancaria e Industrial.
Fuente: Sistema Integral de Prestaciones de CAPREPOL periodos de agosto 2020 a julio 2021 vs. agosto 2019 a julio 2020.

ENTREGA DE CRÉDITOS A CORTO PLAZO EN LOS PERIODOS DE AGOSTO 2020 A JULIO 2021 VS. AGOSTO 2019 A JULIO 2020

PERIODO	CREDITOS OTORGADOS	MONTO TOTAL DEL CREDITO
Agosto-2020/ Julio-2021	19 118	$ 985 558 267
Agosto-2019/Julio-2020	33 226	$ 1 753 553 508

La información considera la entrega de créditos a corto plazo a elementos activos y pensionados de la Policía Preventiva, Heroico Cuerpo de Bomberos y Policía Bancaria e Industrial.
Fuente: Sistema Integral de Prestaciones de CAPREPOL periodos de agosto 2020 a julio 2021 vs. agosto 2019 a julio 2020.

ACCIONES JURÍDICAS EN DEFENSA DE LA LEGALIDAD (AGOSTO 2020-JULIO 2021)

ACCIÓN DE ATENCIÓN	CANTIDAD
Contestación de Demandas Civiles	29
Juicios Agrarios en Trámite	77
Juicios Civiles en Trámite	1 454
Proyectos de Demanda elaborados	10
Procedimientos de Jurisdicción Voluntaria	476
Diligencias de Jurisdicción voluntaria	12
Recursos ordinarios en materia Civil	55
Audiencias de Jurisdicción Voluntaria	39
Desahogo de requerimientos	58
Desahogo de vistas diversas	73
Audiencias previas	22
Objeción de documentos	23
Juicios de Amparo Promovidos en Materia Civil	12
Audiencias de ley	26
Oficios Generados en materia Civil	347
Acuerdos Consultados en Juzgados Civiles	7 364
Requerimientos en Materia Familiar	180
Recursos de Inconformidad en Trámite	106
Acuerdos emitidos en Recursos de Inconformidad	66
Recursos de Inconformidad admitidos	2
Informes Justificados	680
Informes Previos	379
Recurso de Revisión en MateriaAdministrativa	24
Amparos recibidos en materia administrativa	518
Juicio Laborales en Trámite	1 100
Emplazamientos en materia Laboral	139
Contestación de demandas Laborales.	132
Audiencia Laborales	860
Audiciencias Incidentales Laborales	11
Recursos de Revision en materia Laboral	23
Pliegos de Psosicones Formulados en materia Laboral	58
Pliegos de Posisiones Absuleltos en Materia Laboral	18
Alegatos en Juicio Laboral	299
Juicios de nulidad en Trámite	277
Juicios de Lesividad en trámite	3

Fuente: *Informes Mensuales de Actividades* (agosto 2020-julio 2021) de la Dirección de Procesos Jurisdiccionales y Administrativos, adscrita a la Direccion General de Servicios Legales.

ACCIONES JURÍDICAS EN DEFENSA DE LA LEGALIDAD
(AGOSTO 2020-JULIO 2021)

ACCIÓN DE ATENCIÓN	CANTIDAD
Juicios de Acción Pública en Trámite	6
Contestación de Demandas Administrativas	35
Amparos Directos en Juicios Administrativos	63
Escritosante Tribunales de Justicia Administrativa	236
Derechos de Peticion Atendidos	4
Denuncias por Escrito	3
Denuncias por Comparecencia	5
Querellas por Escrito	1
Querellas por Comparecencia	55
Perdones por Escrito	3
Audiencias en Juzgados De Delitos No Graves	2
Audiencias en Juzgados De Primera Instancia	12
Audiencias Generadas por Unidades De Gestión Judicial	5
Comparecencias Ante el Ministerio Público	43
Oficios Generados	283
Promociones Diversas	12
Memorándums Generados	18
Registro de Estados Procesales en Sigdo	96
Seguimiento de control de juicios	294
Informes de Dependencias sobre seguimiento de juicios.	112
Informes de Alcaldías sobre seguimiento de juicios.	38
Informes de Organos Descentralizados sobre seguimiento de juicios.	101
Informes de Organos Desconcentrados sobre seguimiento de juicios.	43
Vistos Buenos de la Mesa de Asuntos Civiles	63
Vistos Buenos de la Mesa de Cumplimiento deResoluciones de Capital Humano	758
Sesiones de la Mesa de Cumplimiento de Resoluciones de Capital Humano	41
Reuniones de Trabajo para el seguimiento de los asuntos	363
Revision y Fiscalizacion de Palnillas de Liquidación	1 491
Revisión de montos en materia Civil	77

Fuente: *Informes Mensuales de Actividades* (agosto 2020-julio 2021) de la Dirección de Procesos Jurisdiccionales y Administrativos, adscrita a la Direccion General de Servicios Legales.

ACCIONES EN DEFENSA DE LA CONSTITUCIONALIDAD DE LOS ACTOS DE GOBIERNO (AGOSTO 2020-JULIO 2021)

ACCIÓN DE ATENCIÓN	CANTIDAD
Juicios Constitucionales y Electorales en Trámite	37
Notificación de Emplazamientos	23
Demandas Promovidas	6
Contestaciones	29
Ofrecimiento de Pruebas	35
Promociones Diversas	16
Desahogo de Requerimientos	26
Desahogo de Vistas Diversas	7
Recursos de Reclamación	2
Resoluciones Definitivas Favorables	16
Resoluciones Definitivas Desfavorables	12
Alegatos Diversos	29
Oficios Generados	9
Certificación de documentos	18
Informes de Dependencias	79
Revisión electrónica de Juicios	4 547
Revisión Diario Oficial de la Federación	723
Revisión Gaceta Oficial de la Ciudad de México	713
Diligencias Extrajudiciales	10

Fuente: *Informes Mensuales de Actividades* (agosto 2020-julio 2021) de la Dirección de Procesos Jurisdiccionales y Administrativos, adscrita a la Direccion General de Servicios Legales .

ACCIONES QUE GARANTIZAN EL ACCESO A LA JUSTICIA A TRAVÉS DE LA DEFENSA PÚBLICA GRATUITA (AGOSTO 2020-JULIO 2021)

ACCIÓN DE ATENCIÓN	CANTIDAD
Asesorías (Penal)	100 338
Libertades ministerial (Penal)	2 560
Defensas (Penal)	53 528
Apelación	134
Amparo contra sentencia definitiva (Penal)	572
Amparo indirecto (Penal)	29
Audiencias (Penal)	5 881
Sentencias absolutorias (Penal)	82
Sentencias condenatorias (Penal)	4 360
Solicitudes de beneficios penitenciarios (Penal)	1 029
Concedidos (Penal)	860
Negados (Penal)	227
Consejo técnico (Penal)	5 868
Resolución no sancionadora (Penal)	1 825
Total de acciones en Materia Penal	**177 293**
Asesorías (Civil)*	
Civil	
Familiar (Civil)	83 196
Mercantil (Civil)	
Sin asignar materia	
Arrendamiento inmobiliario (Civil)	
Patrocinio familiar	5 728
Patrocinio Civil	493
Patrocinio Arrendamiento Inmobiliario	70
Sentencias favorables	770
Sentencias desfavorables	56
Mujeres víctimas de violencia	45 150
Medidas para frenar la violencia	12
Total de acciones civil y familiar	**135 475**
Asuntos (Responsabilidad administrativa)	31
Dictámenes periciales	423
Visitas domiciliarias (peritos/trabajo social)	90
Total de Acciones de Atención	**313 312**

Fuente: *Informes Mensuales de Actividades* (agosto 2020-julio 2021)
de la Dirección de Defensoría Pública, adscrita a la Direccion General de Servicios Legales.

ACCIONES Y LOGROS EN DEFENSA DE LOS DERECHOS HUMANOS DE LAS Y LOS ADOLECENTES EN LA CIUDAD DE MÉXICO AGOSTO 2020-JULIO 2021

ACCIÓN DE ATENCIÓN	CANTIDAD
Asesorías (adolecentes)	17 997
Defensas (adolecentes)	4 216
Audiencias (adolecentes)	2 927
Recursos (adolecentes)	1
Amparos (adolecentes)	16
Libertades (adolecentes)	1 798
Procedimiento abreviado	84
Estudios sociales	180

Fuente: *Informes Mensuales de Actividades* (agosto 2020-julio2021)
de la Dirección de Defensoría Pública, adscrita a la Direccion General de Servicios Legales

TOTAL DE ARMAS RECABADAS DURANTE DEL PERIODO DE AGOSTO 2020 A JULIO 2021
ACCIÓN INSTITUCIONAL "SÍ AL DESARME, SÍ A LA PAZ"

TIPO DE ARMA	EJERCICIO 2020									
	AGOSTO		SEPTIEMBRE		OCTUBRE		NOVIEMBRE		DICIEMBRE	
	CANTIDAD	MONTO ($)	CANTIDAD	MONTO ($)	CANTIDAD	MONTO ($)	CANTIDAD	MONTO ($)	CANTIDAD	MONTO ($)
Cortas	34	$142 540	36	$153 580	47	$191 020	36	$107 760	23	$96 060
Largas	11	$73 000	26	$186 540	28	$180 800	40	$344 340	53	$534 080
Granadas	5	$4 200	1	$1 000	2	$450	0	$0	16	$4 000
Subtotal	50	$219 740	63	$341 120	77	$372 270	76	$452 100	92	$634 140
Estopines	0	$0	0	$0	7 279	$218 370	8 801	$264 030	12 516	$375 480
Cartuchos	4 821	$18 972	3 520	$19 123	3 170	$11 145	20 122	$112 091	9 760	$54 098
Subtotal	4 821	$18 972	3 520	$19 123	10 449	$229 515	28 923	$376 121	22 276	$429 578
Total	**4 871**	**$238 712**	**3 583**	**$360 243**	**10 526**	**$601 785**	**28 999**	**$828 221**	**22 368**	**$1 063 718**

Fuente: Dirección General de Gobierno de la Subsecretaría de Gobierno en la Secretaría de Gobierno

TOTAL DE ARMAS RECABADAS DURANTE DEL PERIODO DE AGOSTO 2020 A JULIO 2021
ACCIÓN INSTITUCIONAL "SÍ AL DESARME, SÍ A LA PAZ"

TIPO DE ARMA	EJERCICIO 2021									
	MARZO		ABRIL		MAYO		JUNIO		JULIO	
	CANTIDAD	MONTO ($)	CANTIDAD	MONTO ($)	CANTIDAD	MONTO ($)	CANTIDAD	MONTO ($)	CANTIDAD	MONTO ($)
Cortas	2	$2 600	20	$35 640	16	$33 040	13		18	
Largas	0	$0	2	$1 700	4	$14 200	5		5	
Granadas	0	$0	2	$500	25	$17 500	3		2	
Subtotal	2	$2 600	24	$37 840	45	$64 740	21	$0	25	$0
Estopines	0	$0	300	$6 000	7 582	$151 010	20		20	
Cartuchos	0	$0	1 630	$5 740	2 102	$5 530	5		5	
Subtotal	0	$0	1 930	$11 740	9 684	$156 540	25	0	25	0
Total	**2**	**$2 600**	**1 954**	**$49 580**	**9 729**	**$221 280**	**46**	**$0**	**50**	**$0**

Fuente: Dirección General de Gobierno de la Subsecretaría de Gobierno en la Secretaría de Gobierno

PRINCIPALES ACCIONES DERIVADAS DE JUSTICIA CÍVICA ENNUESTRA CIUDAD

EVENTOS	1 DE AGOSTO DE 2020 AL 31 DE JULIO DE 2021
Trabajo en Favor de la Comunidad	944
Personas sancionadas (Conduce sin alchohol)	4 779
Analisis de Hechos de Tránsito Terrestre (Peritajes)	2 628
Expedición Constancias de Hechos	5 972
Procedimientos de daño culposo por tránsito	4 532
Equipamiento de juzgados	1 001
Sanciones a personas que obstruyen la vía pública (“franeleros”)	966
Sanciones a“Vagoneros”	40 526
Total	**61 348**

Fuente: Datos Propios. Consejeria Juridica y de Servicios Legales, Dirección Ejecutiva de Justicia Civica, Subdirección de Cultura de la Legalidad y Supervisión en Justicia Cívica. Año 2020

TOTAL DE PARTICIPANTES EN EL PROGRAMA DE PROFESIONALIZACIÓN DE LA UNIVERSIDAD DE LA CIUDAD DE MÉXICO 2018-2021

CURSO	2018[1]	2019[2]	2020[2]	2020 (1 AGO-31 DIC)	2021 (1 ENE-31 JUL)
Formación Inicial	608	1 799	3 641	2 517	745
Actualización	9 777	53 822	20 196	8 014	4 514
Especialización Técnica	434	8 113	1 484	255	584
Programas Educativos para Mandos y Alta Dirección	0	1 363	345	345	201
Especialización Profesional (Inscritos en Educación Media y Superior)[3]	932	689	670	670	830
Intercambio Académico	420	3 211	13 747	5 022	6 198
Capacitación a Empresas de Seguridad Privada	0	250	237	142	37
Instructores-EvaluadoresAcreditados	0	0	154	154	74

[1] Cifras del 5 al 31 de diciembre de 2018.
[2] Cifras del 1 de enero al 31 de diciembre.
[3] Estas cifras no son acumulables, se refiere a la matrícula de alumnos en el periodo solicitado.
Fuente: Universidad de la Policía de la Ciudad de México.

PRINCIPALES ACCIONES EN EL MARCO DE LA DIFUSIÓN DE LA CULTURA CÍVICA Y BUEN GOBIERNO.

EVENTOS	1 DE AGOSTO DE 2020 AL 31 DE JULIO DE 2021
Cursos y Talleres servidores públicos (en linea)	2 096
Talleres de Difusion de la Ley de Cultura Cívica	14
Estrategias Interinstitucional en atención a jovenes en Conflicto	38
Sistema Digital de Registro de Infractores	42
Total	**2 190**

Fuente: Datos Propios. Consejeria Juridica y de Servicios Legales, Dirección Ejecutiva de Justicia Civica, Subdirección de Cultura Cívica y Buen Gobierno. Año 2020

PLÁTICAS A DISTANCIA PARA EL PÚBLICO EN GENERAL EN EL MARCO DE LA ESTRATEGIA PARA LA DIFUSIÓN DE INFORMACIÓN EN MATERIA DE GESTIÓN INTEGRAL DE RIESGOS Y PROTECCIÓN CIVIL (AGOSTO DE 2020 A MAYO DE 2021)

	2020					2021			
	AGOSTO	SEPTIEMBRE	OCTUBRE	NOVIEMBRE	SUBTOTAL	FEBRERO	MARZO	SUBTOTAL	TOTAL
Número de pláticas a distancia	11	3	2	2	18	13	1	14	32
Personas inscritas	2 976	608	104	98	3 786	2 765	65	2 830	6 616

Fuente: Secretaría de Gestión Integral de Riesgos y Protección Civil.

CAPACITACIÓN PARA EL PÚBLICO EN GENERAL Y PERSONAS SERVIDORAS PÚBLICAS A TRAVÉS DE LA PLATAFORMA DE EDUCACIÓN A DISTANCIA "AULA VIRTUAL" DE LA SECRETARÍA DE GESTIÓN INTEGRAL DE RIESGOS Y PROTECCIÓN CIVIL (AGOSTO DE 2020 A MAYO DE 2021)

CURSO	PERSONAS INSCRITAS 2020	PERSONAS INSCRITAS 2021	TOTAL
Apoyo Psicológico de Primer Contacto	680	568	1 248
Brigada de Evacuación y Repliegue	328	2 735	3 063
Ciclo de Conferencias Temas Selectos en Atención Prehospitalaria	1 192	0	1 192
Comités Internos de Protección Civil	360	440	800
Comunicación empática de malas noticias	716	316	1 032
Curso Básico de Prevención, Combate y Extinción de Incendios	525	3 497	4 022
Curso Básico de Primeros Auxilios	700	3 710	4 410
Curso Básico de Protección Civil para Centros de Transferencia Modal (CETRAM)	117	0	117
Evaluación Rápida de Daños	103	26	129
Formación de Instructores	141	0	141
Gestión de Riesgos y Apoyo Socioemocional en Escuelas	751	582	1 333
Guía de Intervención mh-GAP	2 439	17 188	19 627
Guías de Atención de la American Heart Association (AHA)	892	0	892
Medidas preventivas en Caso de Sismos	442	2 733	3 175

Fuente: Secretaría de Gestión Integral de Riesgos y Protección Civil.

CAPACITACIÓN PARA EL PÚBLICO EN GENERAL Y PERSONAS SERVIDORAS PÚBLICAS A TRAVÉS DE LA PLATAFORMA DE EDUCACIÓN A DISTANCIA "AULA VIRTUAL" DE LA SECRETARÍA DE GESTIÓN INTEGRAL DE RIESGOS Y PROTECCIÓN CIVIL (AGOSTO DE 2020 A MAYO DE 2021)

CURSO	PERSONAS INSCRITAS 2020	PERSONAS INSCRITAS 2021	TOTAL
Medidas Preventivas para Inmuebles de Bajo Riesgo	325	70	395
Plan Familiar para la Prevención de Riesgos	223	3 748	3 971
Sistema de Comando de Incidentes Básico	409	26	435
Acompañamiento emocional en Contextos de Emergencia Humanitaria (promotores Comunitarios)	0	182	182
Acompañamiento emocional en Contextos de Emergencia Humanitaria (profesionales de la salud)	0	127	127
Grupos de Apoyo Especial	0	156	156
Metodologías para la gestión de riesgos e implementación de refugios temporales en contexto COVID-19	0	91	91
Escuela Segura CONALEP	0	800	800
Curso Integral para Estancias Infantiles, IMSS	0	1 647	1 647
Diagnóstico de mercados públicos de la Ciudad de México en materia de GIRPC-2021	0	158	158
Total de personas inscritas	9 386	31 795	41 181

Fuente: Secretaría de Gestión Integral de Riesgos y Protección Civil.

CAPACITACIÓN PARA EL PÚBLICO EN GENERAL A TRAVÉS DE LA PLATAFORMA DE EDUCACIÓN A DISTANCIA "MÉXICO X" (ENERO A MAYO 2021)

CURSO	PERSONAS INSCRITAS 2021
Gestión de Riesgos y Apoyo Socioemocional en Escuelas	12 762
Metodologías para la gestión de riesgos e implementación de refugios temporales en contexto COVID-19	162
Total de personas inscritas	**12 924**

Fuente: Secretaría de Gestión Integral de Riesgos y Protección Civil.

CAPACITACIÓN PRESENCIAL PARA LA POBLACIÓN EN GENERAL EN EL TALLER PARA BRIGADAS (SEPTIEMBRE-NOVIEMBRE 2020)

	SEPTIEMBRE	OCTUBRE	NOVIEMBRE	TOTAL
Hombres	21	60	5	86
Mujeres	9	49	6	64
Total	**30**	**109**	**11**	**150**

Fuente: Secretaría de Gestión Integral de Riesgos y Protección Civil.

CAPACITACIÓN EN MATERIA DE GESTIÓN INTEGRAL DE RIESGOS Y PROTECCIÓN CIVIL A TRAVÉS VIDEOCONFERENCIAS (AGOSTO DE 2020 A MAYO DE 2021)

CURSO	PERSONAS INSCRITAS 2020	PERSONAS INSCRITAS 2021	TOTAL
Actualización en Gestión Integral de Riesgos y Protección Civil y Medidas de Bioseguridad ante COVID-19 para Embajadas en la Ciudad de México.	34	0	34
Formación de Terceros Acreditados Institucionales	99	57	156
Total de personas inscritas	**133**	**57**	**190**

Nota. El curso "Actualización en Gestión Integral de Riesgos y Protección Civil y Medidas de Bioseguridad ante COVID-19 para Embajadas en la Ciudad de México" estuvo dirigido a diplomáticos; mientras que el curso "Formación de Terceros Acreditados Institucionales" a personas servidoras publicas de la Ciudad de México.
Fuente: Secretaría de Gestión Integral de Riesgos y Protección Civil.

CAPACITACIÓN A PERSONAS SERVIDORES PÚBLICAS MEDIANTE EL PROGRAMA DE FORTALECIMIENTO DE CAPACIDADES Y ACTUALIZACIÓN DE CONOCIMIENTOS EN MATERIA DE GESTIÓN INTEGRAL DE RIESGOS Y PROTECCIÓN CIVIL (DICIEMBRE DE 2020 A ENERO DE 2021)

CURSO	PERSONAS INSCRITAS 2020	PERSONAS INSCRITAS 2021	TOTAL
Alineación a la NOM-002-STPS-2020	13	0	13
Metodología MESERI	14	0	14
Metodología MOSLER y Plan de Continuidad de Operaciones	14	0	14
Taller Formularios de Google	14	0	14
Elaboracion de referencias estilo APA	10	0	10
Uso del Sistema de Control de Capacitación y Evaluación (SICCAPE)	0	15	15
Atlas de Riesgos de la Ciudad de México	0	16	16
La resiliencia y su aplicación en la Gestión integral de Riesgos	0	17	17
El trámite administrativo y la redacción de documentos oficiales	0	29	29
Prevención y Combate de Incendios Forestales	0	71	71
Total de personas inscritas	**65**	**148**	**213**

Fuente: Secretaría de Gestión Integral de Riesgos y Protección Civil.

CAPACITACIÓN MIXTA PARA PERSONAS SERVIDORAS PÚBLICAS EN FORMACIÓN DE INSTRUCTORES (ENERO-MAYO 2021)

PERSONAS INSCRITAS	ENERO	FEBRERO	MARZO	ABRIL	MAYO
Hombres	0	0	0	16	0
Mujeres	0	0	0	5	0
Total	**0**	**0**	**0**	**21**	**0**

Fuente: Secretaría de Gestión Integral de Riesgos y Protección Civil.

CURSO DE ALINEACIÓN EN ESTÁNDARES DE COMPETENCIA (ENERO A MAYO 2021)

CURSO	ENERO	FEBRERO	MARZO	ABRIL	MAYO
Estándar de Competencia 0907 1	0	0	0	0	4
Estándar de Competencia 1097 2	0	0	0	0	7
Total	**0**	**0**	**0**	**0**	**11**

Fuente: Secretaría de Gestión Integral de Riesgos y Protección Civil.
1 Estándar de Competencia 0907. "Elaboración del Plan de Continuidad de Operaciones para Dependencias y Organizaciones".
2Estándar de Competencia 1097. "Implementación del Apoyo Psicológico de Primer Contacto a Personas Afectadas por el Impacto de un Fenómeno Perturbador".

CURSO DE ALINEACIÓN DEL ESTÁNDAR DE COMPTENTENCIA 1097 "IMPLEMENTACIÓN DEL APOYO PSICOLÓGICO DE PRIMER CONTACTO A PERSONAS AFECTADAS POR FENÓMENOS PERTURBADORES" (ENERO-MAYO 2021)

	ENERO	FEBRERO	MARZO	ABRIL	MAYO
Hombres (Inscritos)	0	0	0	0	2
Mujeres (Inscritas)	0	0	0	0	5
Total	**0**	**0**	**0**	**0**	**7**

Fuente: Secretaría de Gestión Integral de Riesgos y Protección Civil.

GABINETES MATUTINOS DE SEGURIDAD CIUDADANA Y PROCURACIÓN DE JUSTICIA EN LAS COORDINACIONES TERRITORIALES 2021
DEL 1 DE ENERO AL 31 DE JULIO DE 2021

ALCALDÍA/TOTAL X MES	ENE	FEB	MAR	ABR	MAY	JUN	JUL	TOTAL 2020
	1 362	**1 296**	**1 460**	**1 228**	**1 228**	**1 228**	**1 228**	**9 030**
Álvaro Obregón	81	78	90	65	65	65	65	509
Azcapotzalco	80	77	80	69	69	69	69	513
Benito Juárez	99	88	104	98	98	98	98	683
Coyoacán	100	80	110	96	96	96	96	674
Cuajimalpa	40	40	34	40	40	40	40	274
Cuauhtémoc	155	149	155	121	121	121	121	943
Gustavo A. Madero	157	159	183	160	160	160	160	1 139
Iztacalco	60	60	69	60	60	60	60	429
Iztapalapa	168	154	167	130	130	130	130	1 009
Magdalena Contreras	39	39	42	40	40	40	40	280
Miguel Hidalgo	88	91	110	97	97	97	97	677
Milpa Alta	40	40	46	40	40	40	40	286
Tláhuac	41	34	43	37	37	37	37	266
Tlalpan	79	79	90	43	43	43	43	420
Venustiano Carranza	95	91	95	92	92	92	92	649
Xochimilco	40	37	42	40	40	40	40	279

Fuente: Coordinación General del Gabinete de Seguridad Ciudadana y Procuración de Justicia, del 1ro de enero al 31 de julio* de 2021.
* Proyección con base en años anteriores

GABINETES DE SEGURIDAD DE JEFATURA DE GOBIERNO 2021
DEL 1 DE ENERO AL 31 DE JULIO DE 2021

AÑO/TOTAL X MES	ENE	FEB	MAR	ABRL	MAY	JUN	JUL	TOTAL 2021
A 2021	31	28	28	29	31	30	31	208

Fuente: Coordinación General del Gabinete de Seguridad Ciudadana y Procuración de Justicia, del 1ro de enero al 31 de julio* de 2021.
***** Proyección con base en años anteriores

GABINETES DE SEGURIDAD DE JEFATURA DE GOBIERNO 2021
DEL 2018 - 2021

AÑO/TOTAL X MES	ENE	FEB	MAR	ABR	MAY	JUN	JUL	AGO	SEP	OCT	NOV	DIC	TOTAL AÑO
	93	**85**	**90**	**89**	**93**	**90**	**93**	**62**	**60**	**62**	**60**	**89**	**966**
A 2018	-	-	-	-	-	-	-	-	-	-	-	27	27
A 2019	31	28	31	30	31	30	31	31	30	31	30	31	365
A 2020	31	29	31	30	31	30	31	31	30	31	30	31	366
A 2021	31	28	28	29	31	30	31	-	-	-	-	-	208

Fuente: Coordinación General del Gabinete de Seguridad Ciudadana y Procuración de Justicia, **del** 1ro de enero al 31 de julio* de 2021.

GABINETES VESPERTINOS DE SEGURIDAD CIUDADANA 2021
DEL 1 DE ENERO AL 31 DE JULIO DE 2021

ALCALDÍA/TOTAL X MES	ENE	FEB	MAR	ABR	MAY	JUN	JUL	TOTAL 2021
	110	**9**	**2**	**34**	**34**	**34**	**34**	**257**
Álvaro Obregón	11	0	0	1	1	1	1	15
Azcapotzalco	3	0	0	0	0	0	0	3
Benito Juárez	12	0	0	0	0	0	0	12
Coyoacán	12	7	2	4	4	4	4	37
Cuajimalpa	1	0	0	0	0	0	0	1
Cuauhtémoc	0	0	0	0	0	0	0	0
Gustavo A. Madero	17	0	0	13	13	13	13	69
Iztacalco	6	0	0	5	5	5	5	26
Iztapalapa	16	0	0	2	2	2	2	24
Magdalena Contreras	3	0	0	0	0	0	0	3
Miguel Hidalgo	12	0	0	4	4	4	4	28
Milpa Alta	0	0	0	2	2	2	2	8
Tláhuac	3	0	0	0	0	0	0	3
Tlalpan	10	0	0	1	1	1	1	14
Venustiano Carranza	4	0	0	1	1	1	1	8
Xochimilco	0	2	0	1	1	1	1	6

Fuente: Coordinación General del Gabinete de Seguridad Ciudadana y Procuración de Justicia, del 1ro de enero al 31 de julio* de 2021.

***** Proyección con base en años anteriores

LLAMADAS REALIZADAS A VECINOS POR LAS REPRESENTANTES DE LA JEFATURA DE GOBIERNO EN LAS COORDINACIONES TERRITORIALES 2020 DEL 1 DE AGOSTO AL 31 DE DICIEMBRE DE 2020

ALCALDÍA/TOTAL X MES	AGO	SEP	OCT	NOV	DIC	TOTAL 2020
	9 984	**6 837**	**0**	**0**	**0**	**16 821**
Álvaro Obregón	932	736	0	0	0	1 668
Azcapotzalco	539	385	0	0	0	924
Benito Juárez	819	678	0	0	0	1 497
Coyoacán	882	600	0	0	0	1 482
Cuajimalpa	1 076	582	0	0	0	1 658
Cuauhtémoc	250	180	0	0	0	430
Gustavo A. Madero	855	832	0	0	0	1 687
Iztacalco	342	344	0	0	0	686
Iztapalapa	1 620	1 102	0	0	0	2 722
Magdalena Contreras	155	184	0	0	0	339
Miguel Hidalgo	493	305	0	0	0	798
Milpa Alta	384	260	0	0	0	644
Tláhuac	287	154	0	0	0	441
Tlalpan	390	345	0	0	0	735
Venustiano Carranza	610	0	0	0	0	610
Xochimilco	350	150	0	0	0	500

Fuente: Coordinación General del Gabinete de Seguridad Ciudadana y Procuración de Justicia, del 1ro de agosto al 31 de diciembre de 2020.

REPORTES DE VISITAS AL MP POR LAS REPRESENTANTES DE LA JEFATURA DE GOBIERNO EN LAS COORDINACIONES TERRITORIALES 2020 DEL 1 DE AGOSTO AL 31 DE DICIEMBRE DE 2020

ALCALDÍA/TOTAL X MES	AGO	SEP	OCT	NOV	DIC	TOTAL 2020
	0	**198**	**669**	**831**	**446**	**2 144**
Álvaro Obregón	0	13	44	52	24	133
Azcapotzalco	0	9	35	52	32	128
Benito Juárez	0	24	76	63	28	191
Coyoacán	0	15	64	63	22	164
Cuajimalpa	0	20	72	28	4	124
Cuauhtémoc	0	4	12	98	58	172
Gustavo A. Madero	0	29	63	88	50	230
Iztacalco	0	1	16	40	22	79
Iztapalapa	0	30	86	114	68	298
Magdalena Contreras	0	6	16	26	12	60
Miguel Hidalgo	0	11	47	68	32	158
Milpa Alta	0	10	31	28	12	81
Tláhuac	0	5	32	24	12	73
Tlalpan	0	14	45	48	26	133
Venustiano Carranza	0	3	13	20	30	66
Xochimilco	0	4	17	19	14	54

Fuente: Coordinación General del Gabinete de Seguridad Ciudadana y Procuración de Justicia, del 1ro de agosto al 31 de diciembre de 2020.

TARJETAS RELEVANTES TURNADAS POR LAS REPRESENTANTES DE LA JEFATURA DE GOBIERNO EN LAS COORDINACIONES TERRITORIALES 2020 DEL 1 DE AGOSTO AL 31 DE DICIEMBRE DE 2020

ALCALDÍA/TOTAL X MES	AGO	SEP	OCT	NOV	DIC	TOTAL 2020
	412	**205**	**213**	**128**	**31**	**989**
Álvaro Obregón	24	15	7	8	0	54
Azcapotzalco	31	4	18	3	0	56
Benito Juárez	52	28	13	9	1	103
Coyoacán	45	36	27	25	7	140
Cuajimalpa	6	5	9	7	0	27
Cuauhtémoc	51	29	26	9	2	117
Gustavo A. Madero	49	17	21	13	7	107
Iztacalco	23	10	7	5	4	49
Iztapalapa	41	14	32	20	4	111
Magdalena Contreras	12	6	4	5	1	28
Miguel Hidalgo	12	8	11	3	0	34
Milpa Alta	11	5	9	3	2	30
Tláhuac	12	11	9	7	0	39
Tlalpan	22	8	9	4	1	44
Venustiano Carranza	13	5	6	3	1	28
Xochimilco	8	4	5	4	1	22

Fuente: Coordinación General del Gabinete de Seguridad Ciudadana y Procuración de Justicia, del 1ro de agosto al 31 de diciembre de 2020.

TARJETAS INFORMATIVAS TURNADAS POR LAS REPRESENTANTES DE LA JEFATURA DE GOBIERNO EN LAS COORDINACIONES TERRITORIALES 2020 DEL 1 DE AGOSTO AL 31 DE DICIEMBRE DE 2020

ALCALDÍA/TOTAL X MES	AGO	SEP	OCT	NOV	DIC	TOTAL 2020
	1 577	**750**	**952**	**856**	**399**	**4 534**
Álvaro Obregón	59	32	52	74	15	232
Azcapotzalco	113	31	77	63	14	298
Benito Juárez	169	115	90	82	39	495
Coyoacán	159	75	107	69	23	433
Cuajimalpa	25	12	13	28	0	78
Cuauhtémoc	107	27	34	14	6	188
Gustavo A. Madero	211	118	128	112	62	631
Iztacalco	72	31	49	55	37	244
Iztapalapa	175	102	102	85	44	508
Magdalena Contreras	22	5	17	10	6	60
Miguel Hidalgo	78	52	87	99	41	357
Milpa Alta	53	48	37	24	6	168
Tláhuac	47	15	39	31	8	140
Tlalpan	99	24	45	42	29	239
Venustiano Carranza	130	43	44	41	41	299
Xochimilco	58	20	31	27	28	164

Fuente: Coordinación General del Gabinete de Seguridad Ciudadana y Procuración de Justicia, del 1ro de agosto al 31 de diciembre de 2020.

TARJETAS INFORMATIVAS TURNADAS POR LAS REPRESENTANTES DE LA JEFATURA DE GOBIERNO EN LAS COORDINACIONES TERRITORIALES 2021 DEL 1 DE ENERO AL 31 DE JULIO DE 2021

ALCALDÍA/TOTAL X MES	ENE	FEB	MAR	ABR	MAY	JUN	JUL	TOTAL 2021
	62	**16**	**4**	**29**	**32**	**32**	**32**	**207**
Álvaro Obregón	4	0	0	1	2	2	2	11
Azcapotzalco	3	0	0	0	2	2	2	9
Benito Juárez	8	0	0	3	2	2	2	17
Coyoacán	5	0	1	6	2	2	2	18
Cuajimalpa	0	0	0	1	2	2	2	7
Cuauhtémoc	2	2	0	0	2	2	2	10
Gustavo A. Madero	4	0	1	0	2	2	2	11
Iztacalco	9	2	0	8	2	2	2	25
Iztapalapa	1	1	0	0	2	2	2	8
Magdalena Contreras	0	0	0	0	2	2	2	6
Miguel Hidalgo	7	2	0	0	2	2	2	15
Milpa Alta	0	0	0	0	2	2	2	6
Tláhuac	0	0	0	6	2	2	2	12
Tlalpan	6	0	0	0	2	2	2	12
Venustiano Carranza	8	6	0	2	2	2	2	22
Xochimilco	5	3	2	2	2	2	2	18

Fuente: Coordinación General del Gabinete de Seguridad Ciudadana y Procuración de Justicia, del 1ro de enero al 31 de julio* de 2021.
* Proyección con base en años anteriores

TARJETAS RELEVANTES TURNADAS POR LAS REPRESENTANTES DE LA JEFATURA DE GOBIERNO EN LAS COORDINACIONES TERRITORIALES 2021

DEL 1 DE ENERO AL 31 DE JULIO DE 2021

ALCALDÍA/TOTAL X MES	ENE	FEB	MAR	ABR	MAY	JUN	JUL	TOTAL 2021
	1	1	2	3	2	2	3	14
Álvaro Obregón	0	0	0	1	0	0	1	2
Azcapotzalco	0	0	0	0	0	0	0	0
Benito Juárez	0	0	0	0	0	2	1	3
Coyoacán	0	0	0	0	0	0	0	0
Cuajimalpa	0	0	0	0	0	0	0	0
Cuauhtémoc	1	0	0	2	0	0	1	4
Gustavo A. Madero	0	0	0	0	0	0	0	0
Iztacalco	0	0	0	0	0	0	0	0
Iztapalapa	0	0	0	0	0	0	0	0
Magdalena Contreras	0	1	2	0	2	0	0	5
Miguel Hidalgo	0	0	0	0	0	0	0	0
Milpa Alta	0	0	0	0	0	0	0	0
Tláhuac	0	0	0	0	0	0	0	0
Tlalpan	0	0	0	0	0	0	0	0
Venustiano Carranza	0	0	0	0	0	0	0	0
Xochimilco	0	0	0	0	0	0	0	0

Fuente: Coordinación General de Gabinete de Seguridad Ciudadana y Procuración de Justicia, del 1º de enero al 31 de julio de 2021..

COMPARATIVO SOBRE EL ACUMULADO Y CAMBIO PORCENTUAL DE LOS DELITOS DE ALTO Y BAJO IMPACTO OCURRIDOS EN LOS MESES DE ENERO A ABRIL DE 2019, 2020 Y 2021

DELITOS	2019	2020	2021	CAMBIO 2019-2020	CAMBIO 2020-2021	CAMBIO 2019-2021
Homicilio doloso	531	458	342	-13.7	-25.3	-35.6
Lesiones dolosas por disparo de arma de fuego	551	315	255	-42.8	-19	-53.7
Robo a bordo de Metrobús	317	198	92	-37.5	-53.5	-71
Robo a casa habitación con violencia	263	214	200	-18.6	-6.5	-24
Robo a casa habitación sin violencia	2 160	1 456	1 114	-32.6	-23.5	-48.4
Robo a conductor/pasajero de vehículo	1 583	1 033	898	-34.7	-13.1	-43.3
Robo a cuentahabiente	214	147	137	-31.3	-6.8	-36
Robo a negocio con violencia	2 295	1 355	980	-41	-27.7	-57.3
Robo a pasajero a bordo de microbús	462	253	124	-45.2	-51	-73.2
Robo a pasajero a bordo de taxi	155	67	77	-56.8	14.9	-50.3
Robo a pasajero a bordo del metro	1 374	365	236	-73.4	-35.3	-82.8

Nota 1. Se presentan datos de enero a abril de cada año (2019 2020 y 2021), con fines comparativos.
Fuente: Coordinación General de Gabinete de Seguridad Ciudadana, enero a abril, 2019, 2020 y 2021

COMPARATIVO SOBRE EL ACUMULADO Y CAMBIO PORCENTUAL DE LOS DELITOS DE ALTO Y BAJO IMPACTO OCURRIDOS EN LOS MESES DE ENERO A ABRIL DE 2019, 2020 Y 2021

DELITOS	2019	2020	2021	CAMBIO 2019-2020	CAMBIO 2020-2021	CAMBIO 2019-2021
Robo a repartidor	1 247	874	812	-29.9	-7.1	-34.9
Robo a transeúnte en vía pública	5 909	3 746	3 521	-36.6	-6	-40.4
Robo a transportista	42	21	36	-50	71.4	-14.3
Robo de vehículo con violencia	1 569	1 253	823	-20.1	-34.3	-47.5
Robo de vehículo sin violencia	3 066	2 499	1 828	-18.5	-26.9	-40.4
Total de delitos	**21 738**	**14 254**	**11 475**	**-34.4**	**-19.5**	**-47.2**

Nota 1. Se presentan datos de enero a abril de cada año (2019 2020 y 2021), con fines comparativos.
Fuente: Coordinación General de Gabinete de Seguridad Ciudadana, enero a abril, 2019, 2020 y 2021

INNOVACIÓN Y **TRANSPARENCIA**

ACCIONES TOTALES PRACTICADAS POR LA DIRECCIÓN DE VIGILANCIA MÓVIL
REGISTRO DE ACCIONES REALIZADAS A TRAVÉS DE LA DIRECCIÓN DE VIGILANCIA MÓVIL,
EN EL PERIÓDO 01 DE AGOSTO 2020AL 31 DE JULIO DE 2021

ENTE RESPONSABLE	2020					2021							TOTAL DE ACCIONES
	AGOSTO	SEP-TIEM-BRE	OCTU-BRE	NO-VIEM-BRE	DICIEM-BRE	ENERO	FE-BRE-RO	MARZO	ABRIL	MAYO	JUNIO	JULIO	
Dirección de Vigilancia Móvil	26	45	44	23	18	8	0	30	0	14	11	12	231

Fuente: Secretaría de la Contraloría General de la Ciudad de México.

RED ACELEROGRÁFICA DE LA CIUDAD DE MÉXICO
SISMOS Y ACELEROGRAMAS REGISTRADOS
2010-2021

AÑO	NO. DE SISMOS	TIEMPO ACUMULADO (HORAS)
2010	6	5.07
2011	6	11.78
2012	11	28.1
2013	14	21.85
2014	19	34.65
2015	4	7.5
2016	7	13.52
2017	8	27.78
2018	10	30.17
2019	12	10.08
2020	9	15.34
2021	1	8.52
Total	**107**	**214.36**

Fuente: Instituto para la Seguridad de las Construcciones.
La Red Acelerográfica es un sistema usado para obtener datos del comportamiento dinámico del suelo de la Zona Metropolitana del Valle de México con la finalidad de reducir la vulnerabilidad sísmica

ATENCIÓN A SOLICITUDES DE VISTO BUENO DE INSTALACIONES SUBTERRÁNEAS Y AÉREAS EN LA VÍA PÚBLICA DE LA CIUDAD DE MÉXICO DE ACUERDO A SU CLASIFICACIÓN OBTENIDA DE LA REVISIÓN TÉCNICA 2018-2021 (EXPEDIENTES)

MES	VISTOS BUENOS	AMPLIACIONES	RECHAZOS	TOTAL*
Diciembre de 2018	0	0	0	0
Año 2019	152	43	39	234
Año 2020	93	16	56	165
1 de enero al 31 de julio 2021	64	3	33	100
1 de agosto al 31 de diciembre de 2021	31	3	24	58
Total	**340**	**65**	**152**	**557**

***El** total de expedientes analizados se integra por la suma de los Vistos buenos otorgados más las ampliaciones otorgadas y los expedientes rechazados.
Fuente: Gobierno de la Ciudad de México. Secretaría de Obras y Servicios. Dirección General de Servicios Técnicos. Dirección de Estudios Técnicos y Calidad de Obras. Julio 2021.

ESTUDIOS E INVESTIGACIONES COORDINADOS POR EL INSTITUTO PARA LA SEGURIDAD DE LAS CONSTRUCCIONES

AÑO	NO. ESTUDIOS	PRESUPUESTO ESTUDIOS (MDP)	NO. PROYECTOS	PRESUPUESTO PROYECTOS (MDP)
2019	20	9.5	5	26
2020	18	9	6	26
2021	26	9	11	26

Fuente: Instituo para la Seguridad de las Construcciones

ACCIONES DE ATENCIÓN Y VINCULACIÓN CIUDADANA IMPLEMENTADAS POR EL INVEA DEL 01 DE AGOSTO DE 2020 AL 31 DE JULIO DE 2021

CONCEPTO	AGOSTO	SEPTIEM-BRE	OCTU-BRE	NOVIEM-BRE	DICIEM-BRE	ENERO	FE-BRE-RO	MARZO	ABRIL	MAYO	*JUNIO	*JULIO	TOTALES
Informes, asesorías y orientacón	1	36	80	66	8	12	11	10	25	20	25	35	329
Solicitudes de Visita de Verificación	0	0	0	0	0	2	4	3	6	4	20	35	74
Atención telefónica y digital (SUAC-Correo)	7 901	5 633	4 986	5 709	11 745	7 578	8 011	7 818	5 901	5 346	4 385	4 585	79 598
Atención a Audiencias Públicas y Demandas Ciudadanas (Jefatura de Gobierno)	42	25	51	26	23	15	11	19	15	17	23	25	292
Total	**7 944**	**5 694**	**5 117**	**5 801**	**11 776**	**7 607**	**8 037**	**7 850**	**5 947**	**5 387**	**4 453**	**4 680**	**80 293**

***Los** datos presentados para estos meses son proyecciones de las acciones a realizar.
Fuente: Instituto de Verificación Administrativa de la Ciudad de México (INVEA).

PERSONAS PARTICIPANTES Y CERTIFICADAS CON LOS PROCESOS DE CERTIFICACIÓN DE COMPETENCIAS REALIZADOS POR LA ESCUELA DE ADMINISTRACIÓN PÚBLICA 2020-2021

PROCESO DE CERTIFICACIÓN	PERSONAS PARTICIPANTES	PERSONAS CERTIFICADAS
Proceso de Formación y evaluación de competencias profesionales de Contralores Internos	80	71
Proceso de Formación y Evaluación de Competencias del Personal con funciones de Auditor	280	300
Proceso de Formación y Certificación en Gestión Integral del Riesgo de Desastres	60	33
Proceso de Formación y Certificación de Instructores de Capacitación	50	50
Proceso de Formación y Certificación de Atención Ciudadana con Transversalización en Derechos Humanos en Materia Condominal	189	5
Proceso de Formación y Certificación de Oficiales de Información Pública	75	ND
Proceso de Formación y Certificación de Policías de Investigación de la Fiscalía General de Justicia de la Ciudad de México	255	ND
Total	**989**	**459**

Nota. La diferencia entre las personas participantes y las certificadas se deriva de la aprobación del proceso de certificación.
ND: No disponible
Fuente: Escuela de Administración Pública de la Ciudad de México, periodo agosto 2020ajulio de 2021

BENEFICIARIOS DE LAS ACCIONES DE PROFESIONALIZACIÓN IMPARTIDAS POR LA ESCUELA DE ADMINISTRACIÓN PÚBLIA DEL 1 DE AGOSTO A 202031 DE JULIO 2021

ACCIÓN DE FORMACIÓN	NÚMERO DE PERSONAS SERVIDORAS PÚBLICAS ATENDIDAS	HOMBRES	MUJERES
Diplomado de Inducción a la Gestión Pública del Gobierno de la Ciudad de México	653	47%	53%
Curso Honestidad, Ética Pública y Responsabilidades Administrativas	202	52%	48%
Curso El Derecho de las Mujeres a una Vida Libre de Violencia	214	50%	50%
Curso Introducción a la Constitución Política de la Ciudad de México	668	43%	57%
Curso de Innovación Gubernamental	315	42%	58%
Curso en línea sobre los Derechos de las Personas LGBTTTIQA	202	41%	59%
Curso “Información en la Atención Ciudadana”	226	58%	42%
Curso “Honestidad en la Atención Ciudadana”	356	58%	42%
Curso Atención Ciudadana Calidad-Grupo 7	118	58%	42%
Curso Atención Ciudadana Calidad-Grupo 8	247	37%	63%
Diplomado de Inducción a la Gestión Pública con Orientación a la Atención Ciudadana	404	42%	58%
Curso Terceros Acreditados Institucionales-Grupo 3	254	23%	77%
Maestría en Gestión Integral del Riesgo de Desastres (Módulo II)	156	33%	67%
Maestría en Gestión Pública para la Buena Administración-Grupo 1 (Módulo I)	200	29%	72%
Maestría en Gestión Pública para la Buena Administración-Grupo 1 (Módulo II)	89	44%	56%
Maestría en Gestión Pública para la Buena Administración-Grupo 2 (Módulo I)	171	42%	58%
Maestría en Gestión Pública para la Buena Administración-Grupo 2 (Módulo II)	821	85%	15%
Diplomado en Políticas Públicas para la Inclusión y el Bienestar	411	83%	17%
El valor de la inteligencia emocional durante y después de la contingencia–Grupo 1	548	78%	22%
El valor de la inteligencia emocional durante y después de la contingencia–Grupo 2	841	65%	35%
El valor de la inteligencia emocional durante y después de la contingencia–Grupo 3	586	69%	31%
El manejo del estrés durante y después de la cuarentena–Grupo 1	568	72%	28%
El manejo del estrés durante y después de la cuarentena–Grupo 2	596	58%	42%

El manejo del estrés durante y después de la cuarentena–Grupo 3	352	58%	42%
Curso Atención Ciudadana de Calidad (RTP)	32	59%	41%
Curso El derecho de las mujeres a una vida libre de violencia PBI (grupo 7)	350	82%	18%
Curso El derecho de las mujeres a una vida libre de violencia PBI (grupo 8)	350	85%	15%
Curso El derecho de las mujeres a una vida libre de violencia PBI (grupo 9)	350	80%	20%
Curso El derecho de las mujeres a una vida libre de violencia PBI (grupo 10)	350	82%	18%
Sistemas Nacional y Local Anticorrupción PBI	200	75%	25%
Maestría en Gestión Integral del Riesgo de Desastres	24	58%	42%
Maestría en Gestión Pública para la Buena Administración-Grupo 1	44	43%	57%
Maestría en Gestión Pública para la Buena Administración-Grupo 2	41	54%	46%
Curso Terceros Acreditados Institucionales - Grupo 4	49	80%	20%

Fuente: Escuela de Administración Pública de la Ciudad de México

PERSONAS SERVIDORAS PÚBLICAS ATENDIDAS CON LAS ACTIVIDADES DE PROFESIONALIZACIÓN IMPARTIDAS POR LA ESCUELA DE ADMINISTRACIÓN PÚBLICA 2020-2021

ACCIÓN DE FORMACIÓN	NÚMERO DE PERSONAS SERVIDORAS PÚBLICAS ATENDIDAS	HOMBRES	MUJERES
Diplomado de Inducción a la Gestión Pública del Gobierno de la Ciudad de México	653	308	345
Curso “Honestidad en la Atención Ciudadana”	356	206	150
Curso “Información en la Atención Ciudadana”	226	132	94
Curso “Atención Ciudadana Calidad”	397	177	220
Curso “Innovación Gubernamental”	315	131	184
Curso “El Derecho de las Mujeres a una Vida Libre de Violencia”	1614	1259	355
Curso en línea “Derechos de las Personas LGBTTTIQA”	202	84	118
Curso “Honestidad, Ética Pública y Responsabilidades Administrativas”	202	105	97
Curso “Introducción a la Constitución Política de la Ciudad de México”	668	290	378
Curso “Terceros Acreditados Institucionales”	303	97	206
Diplomado de Inducción a la Gestión Pública con Orientación a la Atención Ciudadana	404	170	234
Diplomado en Políticas Públicas para la Inclusión y el Bienestar	411	341	70
El manejo del estrés durante y después de la cuarentena	1516	957	559
El valor de la inteligencia emocional durante y después de la contingencia	1975	1377	598
Maestría en Gestión Integral del Riesgo de Desastres	180	65	115
Maestría en Gestión Pública para la Buena Administración	1366	905	461
Sistemas Nacional y Local Anticorrupción PBI	200	150	50

Fuente: Escuela de Administración Pública de la Ciudad de México en el periodo del 1 de agosto a202031 de julio 2021

PERSONAS SERVIDORAS PÚBLICAS ATENDIDAS CON LAS ACTIVIDADES DE DIFUSIÓN EDITORIAL REALIZADAS POR LA ESCUELA DE ADMINISTRACIÓN PÚBLICA 2020 - 2021

MES	PERSONAS ATENDIDAS
Agosto	199
Septiembre	301
Octubre	214
Noviembre	1
Diciembre	1
Enero	1
Febrero	1
Marzo	3
Abril	86
Mayo	265
Junio	170
Julio	191

Fuente: Escuela de Administración Pública de la Ciudad de México. Periodo de agosto 2020 a julio 2021

NÚMERO DE TRÁMITES ATENDIDOS POR EL REGISTRO PÚBLICO DE LA PROPIEDAD Y DE COMERCIO CORRESPONDIENTES AL PERÍODO DEL 01 DE AGOSTO DEL 2020 AL 31 DE JULIO DEL 2021

TRÁMITE	INSCRIPCIÓN	CONSULTA	CERTIFICACIÓN	TOTAL
Atendido	144 172	409 826	186 871	740 869

Fuente: Registro Público de la Propiedad y de Comercio de la Ciudad de México
Fuente: Secretaria de Economía

APOYO A PROYECTOS PARA EL DESARROLLO CIENTÍFICO, TECNOLÓGICO Y DE INNOVACIÓN 2019-2021
(NÚMERO DE PROYECTOS/MILLONES DE PESOS)

TEMA DE INCIDENCIA	2019		2020		2021		TOTAL	
	NO. DE PROYECTOS	MONTO	NO. DE PROYECTOS	MONTO	NO. DE PROYECTOS	MONTO	NO. DE PROYECTOS	MONTO
Aseguramiento hídrico	13	43.0	0	0.0	0	0.0	13	43.0
Ciencias sociales	9	8.5	1	1.0	0	0.0	10	10.0
Divulgación	9	9.0	1	0.8	0	0.0	10	9.0
Enfermedades crónicas no transmisibles	20	18.9	0	0.0	0	0.0	20	18.9
Producción alimentaria sustentable	4	13.6	0	0.0	0	0.0	4	13.6
Transferencia de conocimiento	1	0.5	0	0.0	0	0.0	1	0.5
Fomento a Actividades científicas y tecnológicas	1	1.0	0	0.0	0	0.0	1	1.0
Medio ambiente	1	1.5	0	0.0	4	0.8	1	1.5
Infraestructura	0	0.0	0	0.0	1	0.2	0	0.0
Total	**58**	**96.0**	**2**	**1.8**	**5**	**1.0**	**60**	**97.5**

Nota: En 2020 , el apoyo económico se otorgó principalmente a proyectos que atendieran las problemáticas producidas por Covid-19 y sus impactos.
Fuente: Gobierno de la Ciudad de México, Secretaría de Educación, Ciencia, Tecnología e Innovación. Cifras actualizadas a julio 2021.

PROGRAMA INTEGRAL DE CONECTIVIDAD ESCOLAR
DISTRIBUCIÓN DE AULAS DIGITALES INSTALADAS POR ALCALDÍA
(NÚMERO DE AULAS DIGITALES)

ALCALDÍA	AULAS DIGITALES[1]
Álvaro Obregón	162
Azcapotzalco	150
Benito Juárez	75
Coyoacán	150
Cuajimalpa de Morelos	42
Cuauhtémoc	199
Gustavo A. Madero	341
Iztacalco	126
Iztapalapa	407
Magdalena Contreras	59
Miguel Hidalgo	118
Milpa Alta	44
Tláhuac	82
Tlalpan	120
Venustiano Carranza	145
Xochimilco	91
Total	**2 311**

1/ Las aulas digitales son espacios públicos dotados con equipos de cómputo y conectividad a internet de banda ancha inalámbrica que brindan servicios educativos en línea a estudiantes y ciudadanía en general.
Fuente: Secretaría de Educación, Ciencia, Tecnología e Innovación. Cifras de agosto 2020 a mayo 2021.

PROGRAMA INTEGRAL DE CONECTIVIDAD ESCOLAR
DISTRIBUCIÓN DE AULAS DIGITALES INSTALADAS SEGÚN UBICACIÓN
(NÚMERO DE AULAS DIGITALES)

UBICACIÓN	AULAS DIGITALES[1]
Escuela de educación básica	1 964
Escuela de educación media superior	52
Escuela de educación superior	21
Biblioteca	114
Reclusorio	8
Cibercentro	48
Sistema para el Desarrollo Integral de la Familia (DIF)	43
Otra2	61
Total	**2 311**

1/ Las aulas digitales son espacios públicos dotados con equipos de cómputo y conectividad a internet de banda ancha inalámbrica que brindan servicios educativos en línea a estudiantes y ciudadanía en general.
2/ Incluye centros públicos que brindan atención y capacitación a niños y adultos
Fuente: Secretaría de Educación, Ciencia, Tecnología e Innovación. Cifras de agosto 2020 a mayo 2021.

ESTUDIANTES INSCRITOS EN LA PRIMERA CONVOCATORIA DE POSGRADOS DEL INSTITUTO DE ESTUDIOS SUPERIORES "ROSARIO CASTELLANOS", 2020 (NÚMERO DE ESTUDIANTES)

POSGRADO	ESTUDIANTES
Maestría en Ambientes, Sistemas y Gestión en Educación Multimodal	28
Maestría en Cambio Climático y Biodiversidad	20
Total	**48**

Nota: Cifras actualizadas a diciembre de 2020, semestre 2020-2.
Fuente:I Instituto de Estudios Superiores de la Ciudad de México "Rosario Castellanos".

ESTUDIANTES INSCRITOS EN LA PRIMERA CONVOCATORIA DE POSGRADOS DEL INSTITUTO DE ESTUDIOS SUPERIORES "ROSARIO CASTELLANOS", 2020 (NÚMERO DE ESTUDIANTES)

POSGRADO	ESTUDIANTES
Maestría en Ambientes, Sistemas y Gestión en Educación Multimodal	40
Maestría en Cambio Climático y Biodiversidad	36
Doctorado en Ambientes y Sistemas Educativos Multimodales	37
Total	**113**

Nota: Cifras actualizadas a diciembre de 2020, semestre 2020-2.
Fuente: Instituto de Estudios Superiores de la Ciudad de México "Rosario Castellanos".

ESTUDIANTES INSCRITOS EN LOS POSGRADOS DEL INSTITUTO DE ESTUDIOS SUPERIORES "ROSARIO CASTELLANOS", 2020 (NÚMERO DE ESTUDIANTES)

POSGRADO	ESTUDIANTES
Maestría en Ambientes, Sistemas y Gestión en Educación Multimodal	68
Maestría en Cambio Climático y Biodiversidad	56
Doctorado en Ambientes y Sistemas Educativos Multimodales	37
Total	**161**

Nota: Cifras actualizadas a diciembre de 2020, semestre 2020-2.
Fuente: Instituto de Estudios Superiores de la Ciudad de México "Rosario Castellanos".

ESTUDIANTES INSCRITOS EN LOS POSGRADOS DEL INSTITUTO DE ESTUDIOS SUPERIORES DE LA CIUDAD DE MÉXICO"ROSARIO CASTELLANOS", 2021 (NÚMERO DE ESTUDIANTES)

POSGRADO	ESTUDIANTES
Maestría en Ambientes, Sistemas y Gestión en Educación Multimodal	68
Maestría en Cambio Climático y Biodiversidad	72
Doctorado en Ambientes y Sistemas Educativos Multimodales	37
Total	**177**

Nota: Cifras actualizadas a mayo de 2021, semestre 2021-1.
Fuente: Instituto de Estudios Superiores de la Ciudad de México "RosarioCastellanos".

ACCIONES DE SUPERVISIÓN A CENTROS DE JUEGOS Y APUESTAS AGOSTO DE 2020 A JULIO DE 2021

NOMBRE COMERCIAL	ALCALDÍA	ACCIONES 2020*	ACCIONES 2021
BIG BOLA CASINO PEDREGAL	ÁLVARO OBREGÓN	Visitado, invitado a regularizarse	Visitado, Visto Bueno en trámite
BIG BOLA CASINO SANTA FE	ÁLVARO OBREGÓN	Visitado, invitado a regularizarse	Visitado, Visto Bueno en trámite
ROCKS MEXICO CASINO	ÁLVARO OBREGÓN	Visitado, invitado a regularizarse	Visita programada para segundo semestre 2021
YAK PLAZA LORETO	ÁLVARO OBREGÓN	Visitado, Con Visto Bueno tramitado	---
BIG BOLA PLAZA ALTAVISTA	ÁLVARO OBREGÓN	Visitado, invitado a regularizarse	Visitado, Visto Bueno en trámite
EMOTIONCASINO CUITLAHUAC	AZCAPOTZALCO	Visitado, invitado a regularizarse	Visita programada para segundo semestre 2021
CASINO PALACE BINGO	BENITO JUÁREZ	Visitado, Con Visto Bueno tramitado	---
CASINO CODERE MENEO	BENITO JUÁREZ	Visitado, Con Visto Bueno tramitado	---
YAK PATRIOTISMO	BENITO JUÁREZ	Visitado, Con Visto Bueno tramitado	---
CASINO BLACK THE RABBIT	BENITO JUÁREZ	Visitado, invitado a regularizarse	Visita programada para segundo semestre 2021
YAK PARQUE DELTA	BENITO JUÁREZ	Visitado, Con Visto Bueno tramitado	---
CASINO LIFE	BENITO JUÁREZ	Visitado, invitado a regularizarse	Visitado, invitado a regularizarse
YAK PLAZA UNIVERSIDAD	BENITO JUÁREZ	Visitado, Con Visto Bueno tramitado	---
WINLAND CASINO SAN JERONIMO	COYOACAN	Visitado, invitado a regularizarse	Visitado, invitado a regularizarse
PLAYCITY PLAZA OASIS	COYOACAN	Visitado, Con Visto Bueno tramitado	---
CASINO YAK PLAZA GRAN SUR	COYOACAN	Visitado, Con Visto Bueno tramitado	---
CASINO YAK PERISUR	COYOACAN	Visitado, Con Visto Bueno tramitado	---
YAK CENTRO COMERCIAL SANTA FE	CUAJIMALPA	Visitado, Con Visto Bueno tramitado	---
GRAN CASINO FRONTON MEXICO	CUAUHTÉMOC	Visitado, invitado a regularizarse	Visitado, invitado a regularizarse
YAK PARQUE ALAMEDA	CUAUHTÉMOC	Visitado, Con Visto Bueno tramitado	---
CASINO EMOTION ZONA ROSA	CUAUHTÉMOC	Visitado, invitado a regularizarse	Visita programada para segundo semestre 2021
KING'S CASINO	CUAUHTÉMOC	Visitado, invitado a regularizarse	Visitado, Visto Bueno en trámite

CASINO YAK PABELLON CUAUHTEMOC	CUAUHTÉMOC	Visitado, Con Visto Bueno tramitado	---
YAK PLAZA PARQUE LINDAVISTA	GUSTAVO A. MADERO	Visitado, Con Visto Bueno tramitado	---
YAK PLAZA MISTERIOS	GUSTAVO A. MADERO	Visitado, Con Visto Bueno tramitado	---
YAK SUPER PLAZA LA VIGA	IZTAPALAPA	Visitado, Con Visto Bueno tramitado	---
YAK PLAZA CENTRAL DE ABASTOS	IZTAPALAPA	Visitado, Con Visto Bueno tramitado	---
ROYALYAK HIPODROMO DE LAS AMERICAS	MIGUEL HIDALGO	Visitado, Con Visto Bueno tramitado	---
PLAY CITY CASINO ANTARA	MIGUEL HIDALGO	Visitado, invitado a regularizarse	Visitado, invitado a regularizarse
CASINO YAK PLAZA PABELLON POLANCO	MIGUEL HIDALGO	Visitado, Con Visto Bueno tramitado	---
CALIENTE CASINO BOSQUES	MIGUEL HIDALGO	Visitado, Con Visto Bueno tramitado	---
YAK GALERIAS COAPA	TLALPAN	Visitado, Con Visto Bueno tramitado	---
PLAYCITY CASINO PLAZA ACOXPA	TLALPAN	Visitado, invitado a regularizarse	Visitado, invitado a regularizarse
JACKPOT PLAZA AEROPUERTO	VENUSTIANO CARRANZA	Visitado, Con Visto Bueno tramitado	---
Total de visitas		**48***	**9**

***Como** resultado de las 48 visitas realizadas en 2020, se constató que en la Ciudad de México solo se encuentran activos un total de 34 establecimientos con este giro, ya que a algunos se les identifica con dos o más nombres tratándose de un mismo establecimiento, observando también que algunos locales ya tienen un giro comercial diferente o ya no presentan actividad comercial dentro del mismo, acorde a lo dispuesto en el Artículo 27 Bis de la Ley de Establecimientos Mercantiles de la Ciudad de México.
De acuerdo al Artículo 27 bis de la Ley de Establecimientos Mercantiles de la Ciudad de México: Son de impacto zonal los establecimientos mercantiles cuyo giro principal sea la realización de juegos con apuestas y sorteos, que cuenten con permiso de la Secretaría de Gobernación. Estos establecimientos deberán cumplir con las obligaciones contenidas en el apartado A y en las fracciones I, III, IV, VI, IX y X del apartado B del Artículo 10, así como las del artículo 13 de esta Ley, y obtener el visto bueno de la Secretaría de Gobierno.
De acuerdo a los Artículos 68 y 73 de la misma Ley, en caso de no contar con el Visto Bueno emitido por la Secretaría de Gobierno de la Ciudad de México, el Instituto de Verificación Administrativa sancionará a los titulares de establecimientos con 15 000 a 25 000 veces la Unidad de Medida y Actualización de la Ciudad de México vigente, y procederá el estado de Suspensión Temporal de Actividades de forma inmediata.
Fuente: Subdirección de Establecimientos Mercantiles, Subsecretaría de Programas de Alcaldías y Reordenamiento de la Vía Pública.

DIPLOMADOS DE INTERCULTURALIDAD EN EL INSTITUTO DE ESTUDIOS SUPERIORES "ROSARIO CASTELLANOS", 2020 (NÚMERO DE DIPLOMANTES)

DIPLOMADO	DIPLOMANTES
Interpretación y Traducción en Lenguas indígenas	21
Estrategias Pedagógicas para la Educación Intercultural	32
Total	**53**

Nota: Cifras actualizadas a diciembre de 2020, semestre 2020-2.
NA: No aplica cifra debido a que la licenciatura no se imparte en la sede.
Fuente:I Instituto de Estudios Superiores de la Ciudad de México Rosario Castellanos.

SOLICITUDES PARA REVISIÓN DE PROYECTOS LEGISLATIVOS Y PUBLICACIÓN DE DOCUMENTOS

DOCUMENTOS	AGOSTO	SEP-TIEMBRE	OCTU-BRE	NOVIEM-BRE	DICIEM-BRE	ENERO	FEBRERO	MARZO	ABRIL	MAYO	JUNIO	JULIO
Solicitudes de Revisión de Proyectos	23	26	26	35	49	63	59	48	50	57	41	43
Solicitudes de Publicación	280	319	305	301	430	412	390	286	299	256	273	283

Fuente: Dirección General Jurídica y de Estudios Legislativos. 1 de agosto 2020 - 31 de julio de 2021

REPORTE COMPARATIVO POR MES DE ATENCIÓN DE CONSULTAS-OPINIONES, REVISIÓN Y SANCIÓN DE CONVENIOS, EMISIÓN DE LINEAMIENTOS Y APOSTILLA Y/O LEGALIZACIÓN DEL 1 DE AGOSTO DE 2020 AL 31 DE JULIO DE 2021

TRÁMITE	TOTAL DEL PERIODO
Revisión y sanción de convenios	72
Opiniones	87
Emisión de lineamientos	190
Apostilla y Legalización	48 620
Total General	**48 969**

Fuente: Control de Gestión y Sistema Jaspersoft de la Consejería Jurídica y de Servicios Legales Informática y Sistema de Legalización y Apostilla de Documentos.

TRÁMITES PRESTADOS POR EL ARCHIVO GENERAL DE NOTARÍAS DE LA CIUDAD DE MÉXICO, DURANTE EL PERIODO DEL 1° DE AGOSTO DE 2020 AL 31 DE JULIODEL 2021

CONS	TRÁMITE	INGRESADOS	ATENDIDOS	PENDIENTES
1	AUTORIDAD CALIFICACIÓN	460	376	84
2	AUTORIDAD COPIA CERTIFICADA EXENTA DE PAGO	1 609	1 456	153
3	AUTORIDAD COPIA CERTIFICADA	840	715	125
4	AUTORIZACION DEFINITIVA	3	3	0
5	AVISO NOTARIAS	190	190	0
6	AVISO TESTAMENTO	47 576	45 282	2 294
7	BUSQUEDA EXHAUSTIVA	166	54	112
8	BUSQUEDA POR ÍNDICE	49	36	13
9	CALIFICACIÓN	27	24	3
10	CONSULTAS INSTRUMENTOS NOTARIALES	2 001	1 443	558
11	COPIA CERTIFICADA SOCIEDAD EN CONVIVENCIA	4	4	0
12	COPIAS CERTIFICADAS	6 445	4 556	1 889
13	COPIAS DIRECTAS	5 431	4 047	1 384
14	CORRECCIÓN TRAMITES	608	526	82
15	ELECTRÓNICO AUTORIDAD COPIA CERTIFICADA EXENTA DE PAGO	57	30	27
16	EVENTOS CORPUS CHRISTI	0	0	0
17	GESKAR	3 643	2 818	825
18	GUARDAS	14	14	0
19	GUARDAS DEFINITIVAS PROTOCOLO CONSULAR	0	0	0
20	INFORME DE JUZGADOS	7 739	3 598	4 141
21	INFORME DE TUTELA CAUTELAR	168	167	1
22	INFORME NOTARIOS	15 387	11 936	3 451
23	INFORME O CONSTANCIA A AUTORIDADES	0	0	0
24	INFORME SOCIEDAD EN CONVIVENCIA	0	0	0
25	INVESTIGADORES	0	0	0
26	MODIFICACIONES SOCIEDAD DE CONVIVENCIA	0	0	0
27	NOTA MARGINAL PROTOCOLO CONSULAR	1	1	0
28	NOTAS MARGINALES	10 986	8 748	2 238
29	PERITAJES INSPECCIONES	106	106	0
30	PRESTAMO DE LIBROS	520	81	439
31	RAZÓN DE CIERRE	1 065	1 052	13
32	RAZÓN DE CIERRE CONSULAR	0	0	0
33	REGISTRO DE CONVENIOS	18	18	0
34	REGISTRO DE ASPIRANTES	0	0	0
35	REGISTRO DE PATENTES	2	2	0
36	REGISTRO DE SELLO Y FIRMA DE NOTARIOS	30	12	18
37	REGISTRO DE TUTELA CAUTELAR	159	159	0
38	REGISTRO SOCIEDAD EN CONVIVENCIA	0	0	0

39	REMISIÓN DE TESTAMENTO OLÓGRAFO	61	47	14
40	RESTAURACIÓN	322	322	0
41	SOLICITUD DE AUTORIZACIÓN DEFINITIVA	19	17	2
42	TERMINACIÓN SOCIEDADES EN CONVIVENCIA	0	0	0
43	TESTAMENTO EXTRANJERO	662	515	147
	Total	**106 368**	**88 355**	**18 013**
	%	100%	83%	17%

Fuente: Sistema de Control de Gestión del Archivo General de Notarías de la DGJEL;
Periodo: 1° de Agosto de 2020 a 31 de Julio2021

ESTANCIAS POSDOCTORALES POR AÑO DE CONVOCATORIA Y SEXO, 2013-2019 (NÚMERO DE ESTANCIAS)

PAÍS	AÑO							
	2013		2015		2017		2019	
	HOMBRES	MUJERES	HOMBRES	MUJERES	HOMBRES	MUJERES	HOMBRES	MUJERES
España	4	3	3	0	3	2	3	0
Estados Unidos	3	3	4	1	0	0	3	2
Francia	0	1	1	2	3	0	2	0
Alemania	1	0	1	1	0	3	1	1
Brasil	1	0	1	0	2	0	0	0
Canadá	0	1	0	1	0	1	0	1
Italia	0	0	0	1	1	0	0	0
Argentina	0	0	0	0	0	1	0	1
Chile	1	0	0	0	0	0	1	1
Dinamarca	0	0	0	1	0	0	0	0
Finlandia	0	0	0	0	1	0	0	0
Escocia	0	0	0	0	0	0	1	0
Inglaterra	1	0	2	0	1	1	2	0
Suiza	0	1	0	0	0	0	0	0
Total	**11**	**9**	**12**	**7**	**11**	**8**	**13**	**6**

Nota: Las estancias posdoctorales consisten en investigaciones académicas, científicas o tecnológicas llevadas a cabo por personas que han completado sus estudios de doctorado y tienen como propósito profundizar conocimientos en un tema especializado. La Convocatoria para estancias posdoctorales se emite cada dos años. De agosto 2020 a julio de 2021, se continuó con el apoyo a 19 personas becarias de las emisiones de las Convocatorias 2017 y 2019. Dos estancias 2017 y tres estancias 2019 terminaron en el segundo semestre de 2020; por lo que en 2021 únicamente prevalecen vigentes 14 estancias.
Fuente: Secretaría de Educación, Ciencia, Tecnología e Innovación, 2013-2019.
Datos vigentes en el periodo de agosto 2020a julio de 2021.

ESTANCIAS POSDOCTORALES VIGENTES POR PAÍS Y CONVOCATORIA, 2020-2021 (NÚMERO DE ESTANCIAS VIGENTES)

PAÍS	CONVOCATORIA 2017	CONVOCATORIA 2019	TOTAL DE ESTANCIAS VIGENTES DE AGOSTO 2020 A JULIO 20211
España	2	3	5
Estados Unidos	0	5	5
Francia	0	2	2
Alemania	0	2	2
Canadá	0	1	1
Argentina	0	0	0
Chile	0	2	2
Escocia	0	1	1
Inglaterra	0	1	1
Total	**2**	**17**	**19**

Nota: Las estancias posdoctorales consisten en investigaciones académicas, científicas o tecnológicas llevadas a cabo por personas que han completado sus estudios de doctorado y tienen como propósito profundizar conocimientos en un tema especializado.
La Convocatoria para estancias posdoctorales se emite cada dos años.
1/ De agosto 2020 a julio de 2021, se continuó con el apoyo a 19 personas becarias de las emisiones de las Convocatorias 2017 y 2019. Dos estancias 2017 y tres estancias 2019 terminaron en el segundo semestre de 2020;
por lo que en 2021 únicamente prevalecen vigentes 14 estancias.
Fuente: Secretaría de Educación, Ciencia, Tecnología e Innovación. Datos vigentes en el periodo de agosto 2020a julio de 2021.

PERSONAS ATENDIDAS A TRAVÉS DE LAS ACTIVIDADES DE DIVULGACIÓN DE LA CIENCIA, 2019 A 2021[6] (NÚMERO DE PERSONAS)

ACTIVIDAD DE DIVULGACIÓN[1]	PERSONAS ATENDIDAS[4]			TOTAL DE PERSONAS ATENDIDAS
	2019	2020	2021	
Museo Móvil Interactivo[2]	80 652	0	0	80 652
Talleres de ciencia	34 518	76	700	35 294
Programa de Radio “Hacer ConCiencia”	9 799	6 891	0	16 690
Planetario del Prometeo[3]	2 145	0	0	2 145
Plataforma Multimodal “Hacer ConCiencia”	0	7 877	64 131	72 008
Webinar	0	16 762	15 044	31 806
Otras actividades de divulgación	161	4	0	165
Total	**127 275**	**31 610**	**79 875**	**238 760**

Nota: Las actividades presenciales durante el2020 y 2021, incluyendo el Museo Móvil Interactivo y el Planetario Prometeo, se suspendieron por la Contingencia declarada en la Ciudad de México debido a la Covid-19; por lo que, las actividades que se continuaron fueron vía remota.
1/ Se entiende como una labor multidisciplinaria cuyo objetivo es comunicar el conocimiento científico para hacerlo accesible.
2/ Es un museo itinerante de 72 m^2 que recorre espacios públicos para acercar a la ciudadanía el conocimiento científico y tecnológico, a través de explicaciones y actividades participativas.
3/ Domo inflable, propiedad de la UNAM, con capacidad para 25 personas en el cual se transmiten proyecciones acerca del espacio, las constelaciones, las galaxias y el conocimiento ancestral de nuestros antepasados respecto del firmamento.
4/ Las actividades de agosto a diciembre 2020 impactaron a 20 883 personas (al cierre del ejercicio 2020). En este sentido, el número total de personas atendidas de agosto 2020 a julio 2021 se contabiliza en 100 758. El total de 31 610 personas atendidas por medio de las actividades realizadas durante todo 2020 se contabilizó al cierre de dicho ejercicio, sin embargo, al estar los contenidos disponibles permanentemente el número de visualizaciones se incrementa de forma constante.
Fuente: Secretaría de Educación, Ciencia, Tecnología e Innovación de la Ciudad de México, 2019-2021.
Cifras actualizadas a julio 2021.[6]

PUNTOS DE ACUERDO* APROBADOS POR EL CONGRESO DE LA CIUDAD SEGÚN ÓRGANO ADMINISTRATIVO AL QUE VAN DIRIGIDOS (OFICIOS TRAMITADOS) AGOSTO 2020-JULIO 2021

ÓRGANO ADMINISTRATIVO	TOTAL PA
Alcaldías	707
Depedencias	293
Generales	1 407
Total	**2 407**

Fuente: Dirección General Jurídica y de Enlace Legislativo, 1 de agosto de 2020 al 31 de julio de 2021.
***** Se refiere a un exhorto, sugerencia o solicitud por parte del Poder Legislativo local o federal a los órganos de la Administraciòn Pública para realizar acciones tendiendes a la resolución de diversos asuntos de interés público.

PUNTOS DE ACUERDO APROBADOS POR EL CONGRESO DE LA CIUDAD DIRIGIDOS A LAS ALCALDÍAS (OFICIOS TRAMITADOS) AGOSTO 2020-DICIEMBRE 2020

ALCALDÍA	ENVIADOS
Álvaro Obregón	41
Azcapotzalco	47
Benito Juárez	47
Coyoacán	51
Cuajimalpa	42
Cuauhtémoc	44
Gustavo A. Madero	46
Iztacalco	42
Iztapalapa	45
Magdalena Contreras	41
Miguel Hidalgo	44
Milpa Alta	43
Tláhuac	45
Tlalpan	44
Venustiano Carranza	43
Xochimilco	42
Total	**707**

Fuente: Dirección General Jurídica y de Enlace Legislativo, 1 de agosto de 2020 al 31 de diciembre de 2020
***** Se refiere a un exhorto, sugerencia o solicitud por parte del Poder Legislativo local o federal a los órganos de la Administraciòn Pública para realizar acciones tendiendes a la resolución de diversos asuntos de interés público.

PUNTOS DE ACUERDO APROBADOS POR EL CONGRESO DE LA CIUDAD ENVIADOS A LAS DEPENDENCIAS DEL GOBIERNO DE LA CIUDAD (OFICIOS TRAMITADOS)
AGOSTO 2020-DICIEMBRE 2020

DEPENDENCIA	ENVIADOS
Centro de Comando, Control, Cómputo, Comunicaciones y Contacto Ciudadano	2
Comisión para la Reconstrucción	1
Consejería Jurídica y de Servicios Legales	3
Instituto para la Seguridad de las Construcciones	1
Secretaría de Cultura	9
Secretaría de Desarrollo Económico	14
Secretaría de Desarrollo Urbano y Vivienda	11
Secretaría de Educación, Ciencia, Tecnología e Innovación	11
Secretaría de Gestión Integral de Riesgos y Protección Civil	12
Secretaría de Gobierno	21
Secretaría de Inclusión y Bienestar Social	13
Secretaría de la Contraloría General	6
Secretaría de las Mujeres	8
Secretaría de Medio Ambiente	23
Secretaría de Movilidad	34
Secretaría de Obras y Servicios	24
Secretaría de Pueblos y Barrios Originarios y Comunidades Indígenas Residentes	6
Secretaría de Salud	22
Secretaría de Seguridad Ciudadana	32
Secretaría de Turismo	7
Secretaría del Trabajo y Fomento al Empleo	9
Sistema de Aguas de la Ciudad de México	9
Sistema de Transporte Colectivo Metro	3
Sistema para el Desarrollo Integral de la Famillia	3
Subsecretaría de Gobierno	5
Subsecretaría de Programas de Alcaldías y Reordenamiento en la Vía Pública	3
Subsecretaría de Sistema Penitenciario	1
Total	**293**

Fuente: Dirección General Jurídica y de Enlace Legislativo, 1 de agosto de 2020 al 31 de diciembre de 2020
***** Se refiere a un exhorto, sugerencia o solicitud por parte del Poder Legislativo local o federal a los órganos de la Administración Pública para realizar acciones tendiendes a la resolución de diversos asuntos de interés público.

PERSONAL DEL C5 CAPACITADO DENTRO DEL PROGRAMA PROFESIONALIZACIÓN DEL 911 AGOSTO 2020-DICIEMBRE 2021

PROFESIONALIZACIÓN CURSOS Y CAPACITACIONES	IMPARTIÓ	PERSONAL CAPACITADO AGOSTO-DICIEMBRE 2020	PERSONAL CAPACITADO ENERO - JULIO 2021	PERSONAL A CAPACITAR AGOSTO - DICIEMBRE 2021 (PROYECCIÓN)	TOTAL DE PERSONAL CAPACITADO POR CURSO
Curso a distancia (Violencia contra niñas, jóvenes y mujeres en contextos de emergencias y crisis)	SECRETARÍA DE LA MUJERES	250	0	0	250
Capacitación Operador Telefónico 9-1-1 y 089 (Personal eventual y nuevo ingreso)	PERSONAL DE LA DIRECCIÓN DE CENTRAL DE CAPTACIÓN DE REPORTES DE EMERGENCIA Y DENUNCIAS DEL C5	65	44	65	174
Intervención en crisis e inteligencia emocional(Personal eventual y nuevo ingreso)		65	44	65	174
Primeros auxilios Psicológicos(Personal eventual y nuevo ingreso)		65	44	65	174
Primeros auxilios Médicos (RCP) (Personal eventual y nuevo ingreso)		65	44	65	174
Apoyo y Contención Psicológica para personal que solicitó el apoyo		11	11	11	33

Fuente: Centro de Comando, Control, Cómputo, Comunicaciones y Contacto Ciudadano de la Ciudad de México. Central de Captación de Reportes de Emergencia y Denuncia. Las capacitaciones y apoyos otorgados se presentan con corte al 24 de mayo de 2021, con estimación de julio a diciembre de 2021 considerando un promedio de 13 personas capacitadas mensualmente como fue durante el mismo periodo de 2020.

MUJERES REGISTRADAS EN LA RED DE VIOLENCIA CONTRA LAS MUJERES, POR ENTE QUE LAS ATENDIÓ DURANTE EL AÑO 2019 (MILES DE PERSONAS)

ENTE	ENE-JUL	AGO-DIC
Fiscalía General de Justicia	16 300	7 094
Secretaría de las Mujeres	7 026	5 222
Secretaría de Salud	719	587
Secretaría de Inclusión y Bienestar Social	47	51
Consejería Jurídica y de Servicios Legales	37	13
Secretaría del Trabajo y Fomento al Empleo	2	1
DIF	0	0
Secretaría de Seguridad Ciudadana	0	0
Alcaldía Azcapotzalco	19	14
Alcaldía Venustiano Carranza	11	0
Alcaldía Tlalpan	7	0
Alcaldía Tláhuac	6	0
Alcaldía Magdalena Contreras	4	0
Alcaldía Álvaro Obregón	0	3
Alcaldía Coyoacán	0	3
Total	**24 178**	**12 988**

Fuente: Secretaría de las Mujeres. Red de Información de Violencia Contra las Mujeres. Año 2019

MUJERES REGISTRADAS EN LA RED DE VIOLENCIA CONTRA LAS MUJERES, POR ENTE QUE LAS ATENDIÓ DURANTE EL AÑO 2020

ENTE	ENE-JUL	AGO-DIC
Fiscalía General de Justicia	7 873	3 484
Secretaría de las Mujeres	4 563	2 423
Secretaría de Salud	500	373
Secretaría de Inclusión y Bienestar Social	14	1
Consejería Jurídica y de Servicios Legales	0	0
Secretaría del Trabajo y Fomento al Empleo	8	0
DIF	0	0
Secretaría de Seguridad Ciudadana	0	0
Alcaldía Azcapotzalco	16	8
Alcaldía Venustiano Carranza	0	0
Alcaldía Tlalpan	10	9
Alcaldía Tláhuac	0	0
Alcaldía Magdalena Contreras	0	0
Alcaldía Álvaro Obregón	0	6
Alcaldía Coyoacán	0	3
Total	**12 984**	**6 307**

Fuente: Secretaría de las Mujeres. Red de Información de Violencia Contra las Mujeres. Año 2020

MUJERES REGISTRADAS EN LA RED DE VIOLENCIA CONTRA LAS MUJERES, POR ENTE QUE LAS ATENDIÓ DURANTE EL AÑO 2021

ENTE	ENE-JUL
Fiscalía General de Justicia	5 248
Secretaría de las Mujeres	3 686
Secretaría de Salud	465
Secretaría de Inclusión y Bienestar Social	0
Consejería Jurídica y de Servicios Legales	0
Secretaría del Trabajo y Fomento al Empleo	0
DIF	0
Secretaría de Seguridad Ciudadana	0
Alcaldía Azcapotzalco	7
Alcaldía Venustiano Carranza	0
Alcaldía Tlalpan	9
Alcaldía Tláhuac	0
Alcaldía Magdalena Contreras	0
Alcaldía Álvaro Obregón	1
Alcaldía Coyoacán	0
Total	**9 417**

Fuente: Secretaría de las Mujeres. Red de Información de Violencia Contra las Mujeres. Año 2021

MUJERES REGISTRADAS EN LA RED DE INFORMACIÓN DE VIOLENCIA CONTRA LAS MUJERES, SEGÚN ALCALDÍA DE RESIDENCIA EN 2019

ALCALDÍA	ENE-JUL	AGO-DIC
Álvaro Obregón	1 368	858
Azcapotzalco	1 402	695
Benito Juárez	488	207
Coyoacán	1 265	783
Cuajimalpa de Morelos	400	284
Cuauhtémoc	844	465
Gustavo A. Madero	1 919	819
Iztacalco	816	477
Iztapalapa	4 947	2 523
Magdalena Contreras	699	347
Miguel Hidalgo	592	387
Milpa Alta	505	272
Tláhuac	842	570
Tlalpan	1 561	858
Venustiano Carranza	861	494
Xochimilco	1 149	568
Alcaldía ND	518	484
Otras entidades	1 227	610
ND*	2 775	1 287
Total	**24 178**	**12 988**

Fuente: Secretaría de las Mujeres. Red de Información de Violencia contra las Mujeres. Año 2019.
***ND:** Información no disponible

MUJERES REGISTRADAS EN LA RED DE INFORMACIÓN DE VIOLENCIA CONTRA LAS MUJERES, SEGÚN ALCALDÍA DE RESIDENCIA EN 2020

ALCALDÍA	ENE-JUL	AGO-DIC
Álvaro Obregón	751	289
Azcapotzalco	831	430
Benito Juárez	234	138
Coyoacán	683	357
Cuajimalpa de Morelos	246	177
Cuauhtémoc	392	244
Gustavo A. Madero	1 218	593
Iztacalco	343	116
Iztapalapa	2 247	1 018
Magdalena Contreras	352	195
Miguel Hidalgo	380	188
Milpa Alta	303	209
Tláhuac	616	265
Tlalpan	1 133	371
Venustiano Carranza	399	240
Xochimilco	683	396
Alcaldía ND	242	31
Otras entidades	562	325
ND*	1 369	725
Total	**12 984**	**6 307**

Fuente: Secretaría de las Mujeres. Red de Información de Violencia contra las Mujeres. Año 2020.
***ND:** Información no disponible

MUJERES REGISTRADAS EN LA RED DE INFORMACIÓN DE VIOLENCIA CONTRA LAS MUJERES, SEGÚN ALCALDÍA DE RESIDENCIA EN 2021

ALCALDÍA	ENE - JUL
Álvaro Obregón	436
Azcapotzalco	644
Benito Juárez	153
Coyoacán	477
Cuajimalpa de Morelos	256
Cuauhtémoc	342
Gustavo A. Madero	877
Iztacalco	227
Iztapalapa	1 332
Magdalena Contreras	335
Miguel Hidalgo	278
Milpa Alta	228
Tláhuac	333
Tlalpan	481
Venustiano Carranza	385
Xochimilco	474
Alcaldía ND	107
Otras entidades	427
ND*	1 624
Total	**9 417**

Fuente: Secretaría de las Mujeres. Red de Información de Violencia contra las Mujeres. Año 2019.
***ND:** Información no disponible

CIUDAD **INNOVADORA**
Y DE **DERECHOS**